

OPIS I GRAFIČKI PRIKAZ GRAĐEVINE
POSLOVNA ZONA S HALAMA
 INVESTITOR: GRAD ĐURĐEVAC, STJEPANA RADIĆA 1, ĐURĐEVAC
 PRIKAZ ZONE
 PRIKAZ RJEŠENJA PARCELACIJE ČITAVE ZONE
 SITUACIJA MJ. 1:2000

ISKAZ NAMJENA I POVRŠINA:

UKUPNA POVRŠINA ZAHVATA (k. č. br. 3951, k. o. Đurđevac I)
 = 80 887 m² (100%)

PARCELE GOSPODARSKE NAMJENE:

- P1 = 40 276 m²
- P2 = 1 720 m²
- P3 = 2 400 m²
- P4 = 3 071 m²
- P5 = 7 953 m²
- P6 = 3 195 m²
- P7 = 3 315 m²
- P8 = 4 541 m²
- P9 = 3 331 m²
- P10 = 2 308 m²








PARCELA ZA BUDUĆU PROMETNICU:


PP = 8 732 m²

PARCELA ZELENOG POJASA:

PZ = 45 m²

TUMAČ ZNAKOVLJA:

-  POKLONJENA OBHUVATA ZAHVATA, k. č. br. 3951, k. o. Đurđevac I
-  MINIMALNI GRAĐEVINSKI PRAVAC (5 m OD REGULACIJSKE LINIJE)
-  POVRŠINA UNUTAR KOJE SE MOŽE GRADITI (MINIMALNA UDALJENOST OD LINIJA SUSJEDNE MEĐE 4m)
-  POVRŠINA PREDVIĐENA ZA BUDUĆU PROMETNICU
-  POVRŠINA ZELENOG POJASA
-  AKTIVNI PLINOVOD
-  ZAŠTINI POJAS UZ PLINOVOD U ŠIRINI OD 15 m

NAMJENA PROJEKTA: OPIS I GRAFIČKI PRIKAZ GRAĐEVINE ISPRAVAK 1		INVESTITOR: GRAD ĐURĐEVAC (OIB 98691330244), Stjepana Radića 1, 48 350 ĐURĐEVAC	
		GRAĐEVINA: POSLOVNA ZONA S HALAMA	
KONCEPT-EKO d.o.o. VRBNIK 20, ZAGREB		MIJESTO GRADNJE: k. č. br. 3951, k. o. Đurđevac I	
DUBRAVKO HORVAT mag. ing. mechl.		SADRŽAJ NACRTA: PRIKAZ RJEŠENJA PARCELACIJE ČITAVE ZONE	
NADNEVAK: TRAVANJ 2021.	SURADNIK: LANA JAKUŠIĆ dipl. ing. arh.	BROJ TEH. DNEV.: OP-02/21-3	MIJERILO: 1 : 2000
		BROJ NACRTA: O. 00	



UPRAVNI ODJEL ZA
 G. I. I. D. J. ST3