

KOPRIVNIČKO-KRIŽEVAČKA ŽUPANIJA
V. IZMJENE I DOPUNE
**PROSTORNOG PLANA UREĐENJA
GRADA ĐURĐEVCA**

**4.1. GRAĐEVINSKA PODRUČJA
- naselje Grkine**




MJERILO 1:5 000
0 50 100 150 200 250 500 m

Županija: KOPRIVNIČKO - KRIŽEVAČKA ŽUPANIJA	
Jedinica lokalne samouprave: GRAD ĐURĐEVAC	
Naziv prostornog plana: V. IZMJENE I DOPUNE PROSTORNOG PLANA UREĐENJA GRADA ĐURĐEVCA	
Broj Plana: A-800/2022	PRIJEDLOG PLANA
Naziv kartografskog prikaza: GRAĐEVINSKA PODRUČJA	
Broj kartografskog prikaza: 4.1.	Mjerilo kartografskog prikaza 1:5 000
Odluka o izradi Plana: Službene novine Grada Đurđevca broj 9/23	
Odluka predstavničkog tijela o donošenju Plana:	
Javna rasprava (datum i mjesto objave): - www.mpgi.gov.hr - www.djurdevac.hr - Jutranji list	Javni uvid održan:
Pečat tijela odgovornog za provođenje javne rasprave: M.P.	Odgovorna osoba za provođenje javne rasprave: Kristijan Grgac, dipl.ing.građ. ime, prezime i potpis
Mišljenje Zavoda za prostorno uređenje Koprivničko-križevačke županije prema čl.107. ZPU (NN 153/13, 65/17, 114/18, 39/19 i 98/19):	
Pravna osoba koja je izradila Plan: URBING d.o.o. za poslove prostornog uređenja i zaštite okoliša, tel: 01/230-11-40, e-mail: urbing@urbing.hr, www.urbing.hr	
Pečat pravne osobe koja je izradila Plan: URBING, d.o.o. Z A G R E B	Odgovorna osoba: Tihomir Knežić, dipl.ing.arh. ime, prezime i potpis
Odgovorni voditelj: Maja Martinec Čunčić, mag.ing.arch.	M. Čunčić ime, prezime i potpis
Stručni tim u izradi Plana: Maja Martinec Čunčić, mag.ing.arch. Petra Igrc, dipl.ing.arh. Darko Martinec, dipl.ing.arh. Tihomir Knežić, dipl.ing.arh. Katarina Pačin, dipl.ing.arh. Ivana Čelić, mag. ing. prosp. arch Blaž Cerovečki, mag. ing. prosp.arch.	
Pečat Gradskog vijeća: M.P.	Predsjednik Gradskog vijeća: Željko Lacković, dipl.iur. ime, prezime i potpis
Istovjetnost ovog prostornog plana s izvornikom ovjerava: ime, prezime i potpis	Pečat nadležnog upravnog tijela: M.P.

TUMAČ





GRANICE

Teritorijalne i statističke granice

-  GRANICA GRADA ĐURĐEVCA
-  GRANICA NASELJA
-  GRANICA KATASTARSKE OPĆINE

POVRŠINE ZA RAZVOJ I UREĐENJE NASELJA

Građevinsko područje naselja i izdvojeni dio građevinskog područja naselja

-   GRAĐEVINSKO PODRUČJE NASELJA
-  JAVNA I DRUŠTVENA NAMJENA (D)
D7 - kultura, D8 - vjerska
-  GOSPODARSKA NAMJENA - PROIZVODNA (I)



POVRŠINE ZA RAZVOJ I UREĐENJE IZVAN NASELJA

Izdvojeno građevinsko područje izvan naselja



-  POVRŠINE INFRASTRUKTURNIH SUSTAVA (IS)

PROMET

Cestovni promet
postojeće planirano

-  LOKALNA CESTA
-  NERAZVRSTANE CESTE

INFRASTRUKTURNI SUSTAVI

-  ZAŠTITNI POJAS PLINOVODA/NAFTOVODA/PRODUKTOVODA
-  PROŠIRENJA GRAĐEVINSKIH PODRUČJA

