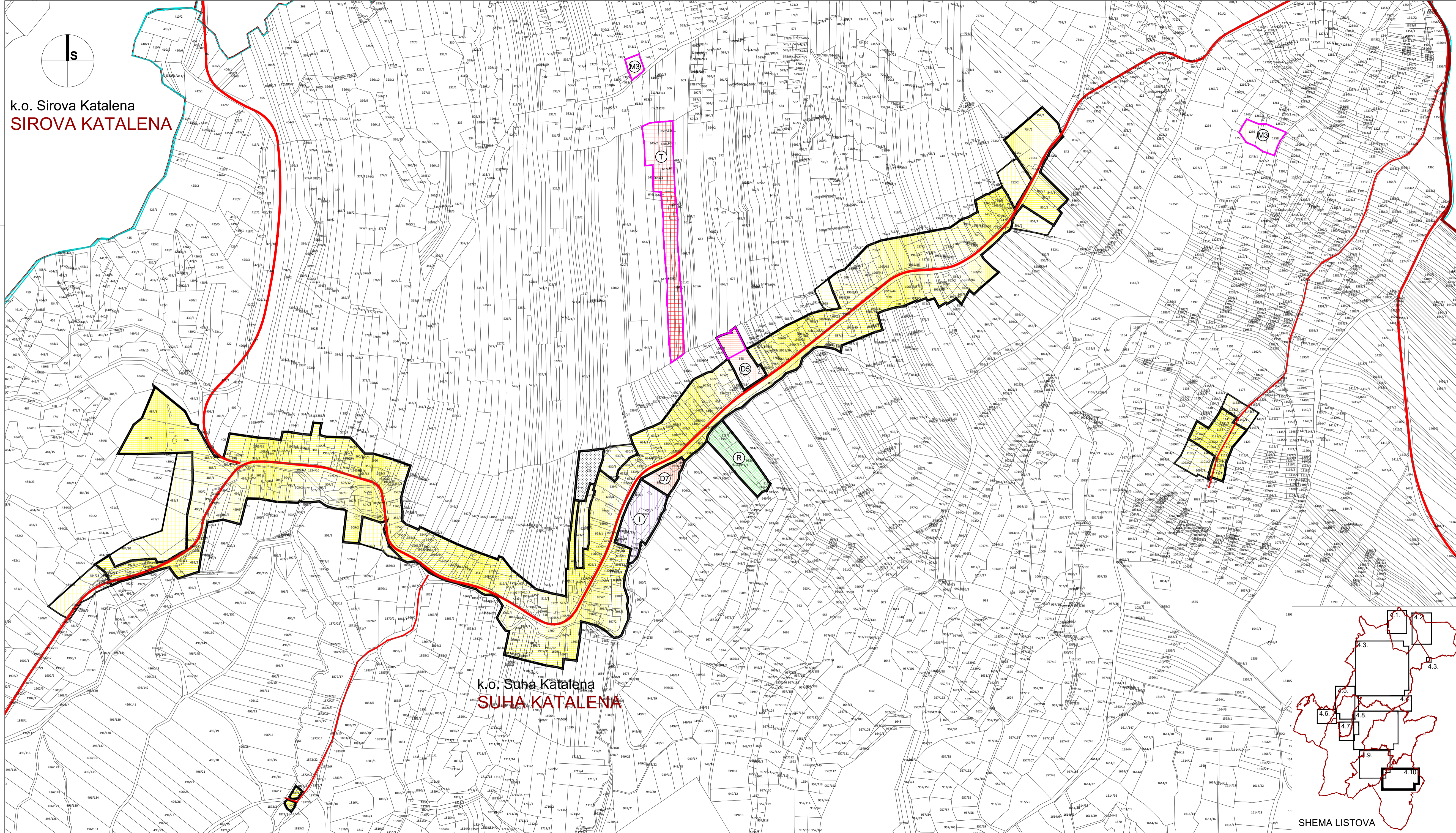
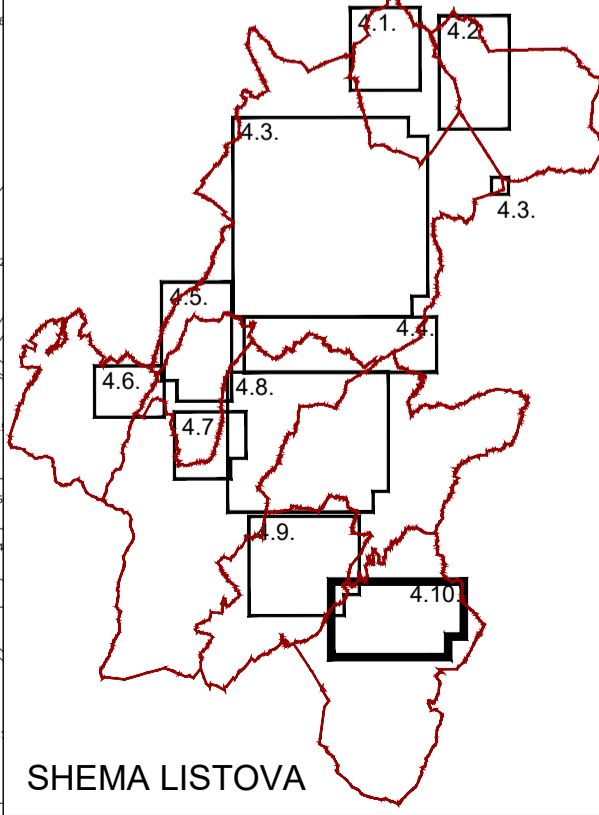


k.o. Sirova Katalena  
**SIROVA KATALENA**






k.o. Suha Katalena  
**SUHA KATALENA**



**TUMAČ**

**GRANICE**






Teritorijalne i statističke granice

-  GRADSKA GRANICA
-  GRANICA NASELJA
-  GRANICA KATASTARSKE OPĆINE

**POVRŠINE ZA RAZVOJ I UREĐENJE NASELJA**



Građevinsko područje naselja i izdvojeni dio građevinskog područja naselja

izgrađeno    neizgrađeno

-  GRAĐEVINSKO PODRUČJE NASELJA
-  GOSPODARSKA NAMJENA PROIZVODNA (I)
-  JAVNA I DRUŠTVENA NAMJENA (D)  
obrazovna - D5, kultura - D7
-  SPORTSKO-REKREACIJSKA NAMJENA (R)
-  GROBLJE

**POVRŠINE ZA RAZVOJ I UREĐENJE IZVAN NASELJA**




Izdvojeno građevinsko područje izvan naselja

-  UGOSTITELJSKO-TURISTIČKA NAMJENA  
ruralni turizam
-  MJEŠOVITA NAMJENA povremeno stanovanje

**PROMET**

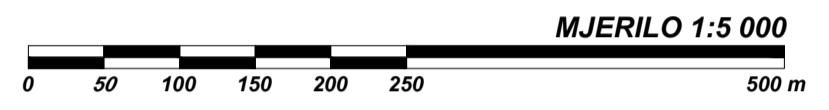
Cestovni promet



postojeće    planirano

-  ŽUPANIJSKA CESTA
-  NERAZVRSTANE CESTE
-  PROŠIRENJA GRAĐEVINSKIH PODRUČJA

KOPRIVNIČKO-KRIŽEVAČKA ŽUPANIJA  
**V. IZMJENE I DOPUNE  
PROSTORNOG PLANA UREĐENJA  
GRADA ĐURĐEVCA**

**4.10. GRAĐEVINSKA PODRUČJA  
- naselje Suha Katalena**



Županija: <b>KOPRIVNIČKO - KRIŽEVAČKA ŽUPANIJA</b>	
Jedinica lokalne samouprave: <b>GRAD ĐURĐEVAC</b>	
Naziv prostornog plana: <b>V. IZMJENE I DOPUNE PROSTORNOG PLANA UREĐENJA GRADA ĐURĐEVCA</b>	
Broj Plana: <b>A-800/2022</b>	<b>PRJEDLOG PLANA</b>
Naziv kartografskog prikaza: <b>GRAĐEVINSKA PODRUČJA</b>	
Broj kartografskog prikaza: <b>4.10.</b>	Mjerilo kartografskog prikaza: <b>1:5 000</b>
Odluka o izradi Plana: <b>Službene novine Grada Đurđevca broj 9/23</b>	Odluka predstavničkog tijela o donošenju Plana:
Javna rasprava (datum i mjesto objave): - www.mpgi.gov.hr - www.djurdjevac.hr - Jutranji list	Javni uvid održan:
Pečat tijela odgovornog za provođenje javne rasprave:  M.P.	Odgovorna osoba za provođenje javne rasprave:  <b>Kristijan Crgac, dipl.ing.grad.</b> ime, prezime i potpis
Mišljenje Zavoda za prostorno uređenje Koprivničko-križevačke županije prema čl.107. ZPU (NN 153/13, 65/17, 114/18, 39/19 i 98/19):	
Pravna osoba koja je izradila Plan: <b>URBING d.o.o.</b> za poslove prostornog uređenja i zaštite okoliša, tel: 01/230-11-40, e-mail: urbing@urbing.hr, www.urbing.hr	
Pečat pravne osobe koja je izradila Plan: <b>URBING, d.o.o.</b> ZAGREB M.P.	Odgovorna osoba:  <b>Tihomir Knežić, dipl.ing.arh.</b> ime, prezime i potpis
Odgovorni voditelj: <b>Maja Martinec Čunčić, mag.ing.arch.</b>	 <b>M. Čunčić</b> M.P.
Stručni tim u izradi Plana: Maja Martinec Čunčić, mag.ing.arch. Petra Igrc, dipl.ing.arh. Darko Martinec, dipl.ing.arh. Tihomir Knežić, dipl.ing.arh. Katarina Pačin, dipl.ing.arh. Ivana Čelić, mag.ing.prosp.arch. Blaž Čerovečki, mag.ing.prosp.arch.	
Pečat Gradskog vijeća:  M.P.	Predsjednik Gradskog vijeća:  <b>Željko Lacković, dipl.iur.</b> ime, prezime i potpis
Istovjetnost ovog prostornog plana s izvornikom ovjerava:  ime, prezime i potpis	Pečat nadležnog upravnog tijela:  M.P.