




KOPRIVNIČKO-KRIŽEVAČKA ŽUPANIJA  
V. IZMJENE I DOPUNE  
**PROSTORNOG PLANA UREĐENJA  
GRADA ĐURĐEVCA**

**4.2. GRAĐEVINSKA PODRUČJA  
- naselje Severovci**

**TUMAČ**



**GRANICE**

Teritorijalne i statističke granice

-  GRADSKA GRANICA
-  GRANICA NASELJA
-  GRANICA KATASTARSKE OPĆINE



**POVRŠINE ZA RAZVOJ I UREĐENJE NASELJA**

Građevinsko područje naselja i izdvojeni dio građevinskog područja naselja  
izgrađeno neizgrađeno

-  GRAĐEVINSKO PODRUČJE NASELJA
-  JAVNA I DRUŠTVENA NAMJENA  
D7 - kultura, D8 - vjerska



**POVRŠINE ZA RAZVOJ I UREĐENJE IZVAN NASELJA**

Izdvojeno građevinsko područje izvan naselja



-  GOSPODARSKA NAMJENA - PROIZVODNA farma (fazanerijska)
-  INFRASTRUKTURNI SUSTAVI

**PROMET**

Cestovni promet  
postojeće planirano


-  LOKALNA CESTA
-  NERAZVRSTANE CESTE

**INFRASTRUKTURNI SUSTAVI**

-  ZAŠTITNI POJAS PLINOVODA/NAFTOVODA/PRODUKTOVODA
-  PROŠIRENJA GRAĐEVINSKIH PODRUČJA

MJERILO 1:5 000



Županija: <b>KOPRIVNIČKO - KRIŽEVAČKA ŽUPANIJA</b>	
Jedinica lokalne samouprave: <b>GRAD ĐURĐEVAC</b>	
Naziv prostornog plana: <b>V. IZMJENE I DOPUNE PROSTORNOG PLANA UREĐENJA GRADA ĐURĐEVCA</b>	
Broj Plana: <b>A-800/2022</b>	<b>PRIJEDLOG PLANA</b>
Naziv kartografskog prikaza: <b>GRAĐEVINSKA PODRUČJA</b>	
Broj kartografskog prikaza: <b>4.2.</b>	Mjerilo kartografskog prikaza: <b>1:5 000</b>
Odluka o izradi Plana: <b>Službene novine Grada Đurđevca broj 9/23</b>	
Javna rasprava (datum i mjesto objave): - www.mpgi.gov.hr - www.djurdevac.hr - Jutranji list	Javni uvid održan:
Pečat tijela odgovornog za provođenje javne rasprave: M.P.	Odgovorna osoba za provođenje javne rasprave: <b>Kristijan Grgac, dipl.ing.građ.</b> ime, prezime i potpis
Mišljenje Zavoda za prostorno uređenje Koprivničko-križevačke županije prema čl.107. ZPU (NN 153/13, 65/17, 114/18, 39/19 i 98/19):	
Pravna osoba koja je izradila Plan: <b>URBING d.o.o. za poslove prostornog uređenja i zaštite okoliša, tel: 01/230-11-40, e-mail: urbing@urbing.hr, www.urbing.hr</b>	
Pečat pravne osobe koja je izradila Plan: <b>URBING, d.o.o.</b> ZAGREB M.P.	Odgovorna osoba: <b>Tihomir Knežić, dipl.ing.arh.</b> ime, prezime i potpis
Odgovorni voditelj: <b>Maja Martinec Čunčić, mag.ing.arch.</b>	 <b>M. Čunčić</b> M.A.J.A. MARTINEC ČUNČIĆ, mag.ing.arch. OVIJESTNA ARHITEKTURA URBANISTIKA A-U-48
Stručni tim u izradi Plana: Maja Martinec Čunčić, mag.ing.arch. Petra Igrc, dipl.ing.arh. Darko Martinec, dipl.ing.arh. Tihomir Knežić, dipl.ing.arh. Katarina Pačič, dipl.ing.arh. Ivana Čelić, mag.ing.prosp.arch Blaž Cerovečki, mag.ing.prosp.arch.	
Pečat Gradskog vijeća: M.P.	Predsjednik Gradskog vijeća: <b>Željko Lacković, dipl.iur.</b> ime, prezime i potpis
Istovjetnost ovog prostornog plana s izvornikom ovjerava: ime, prezime i potpis	Pečat nadležnog upravnog tijela: M.P.

