




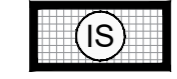
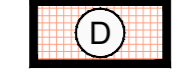
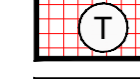



TUMAČ







GRANICE


- Teritorijalne i statističke granice
-  GRADSKA GRANICA
 -  GRANICA NASELJA
 -  GRANICA KATASTARSKE OPĆINE

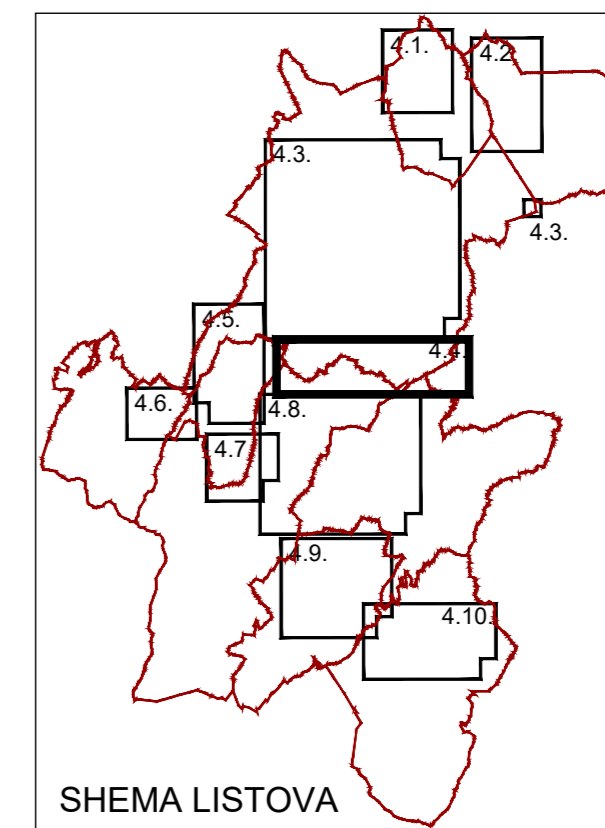
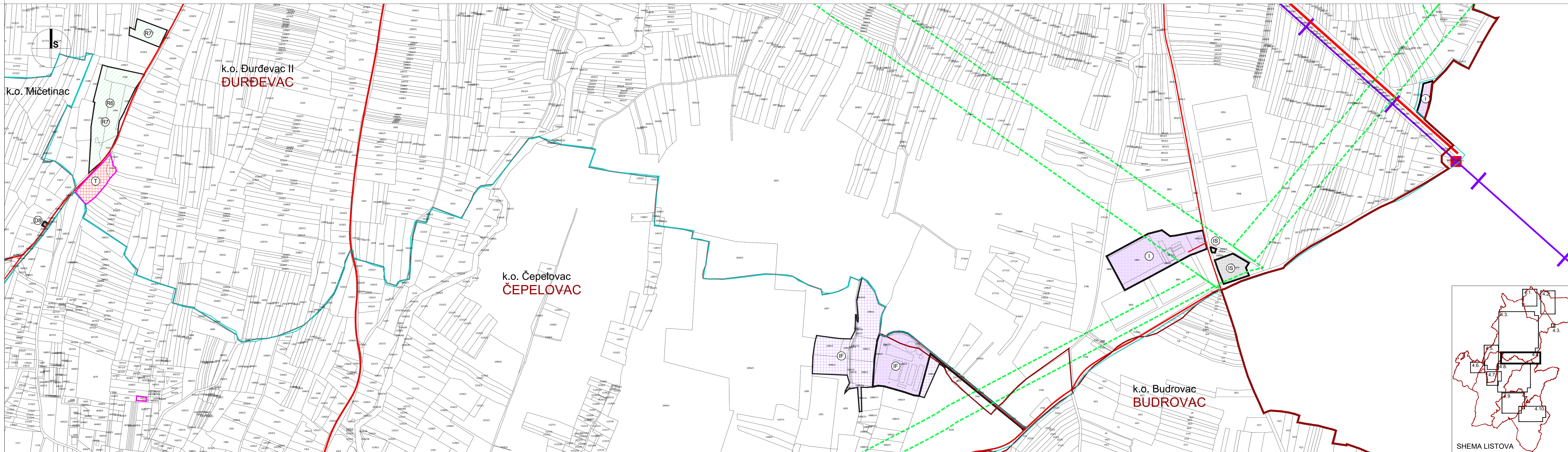
POVRŠINE ZA RAZVOJ I UREĐENJE IZVAN NASELJA

- Izdvojeno građevinsko područje izvan naselja
-  **GOSPODARSKA NAMJENA - PROIZVODNA (I)**
proizvodna - I, farma - IF
 -  **SPORTSKO REKREACIJSKA NAMJENA**
lovački dom - R6, rekreativno zabavni sadržaji - R7
 -  **INFRASTRUKTURNI SUSTAVI (IS)**
 -  **JAVNA I DRUŠTVENA NAMJENA (D)**
vjerska - D8
 -  **UGOSTITELJSKO-TURISTIČKA NAMJENA**
ruralni turizam - T
 -  **MJEŠOVITA NAMJENA** povremeno stanovanje

PROMET

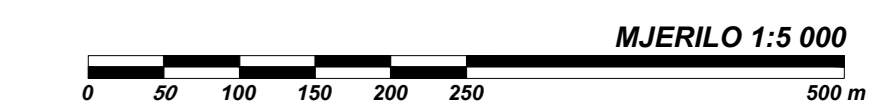
- Cestovni promet
-  **ŽUPANIJSKA CESTA**
 -  **LOKALNA CESTA**
 -  **NERAZVRSTANE CESTE**
- Željeznički promet
-  **ŽELJEZNIČKA PRUGA ZA REGIONALNI PROMET**
 -  **ŽELJEZNIČKO - CESTOVNI PRIJELAZ U ISTOJ RAZINI**
- INFRASTRUKTURNI SUSTAVI
-  **ZAŠTITNI POJAS PLINOVODA/NAFTOVODA/PRODUKTOVODA**

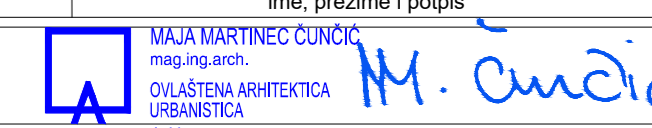
 PROŠIRENJA GRAĐEVINSKIH PODRUČJA



KOPRIVNIČKO-KRIŽEVAČKA ŽUPANIJA
V. IZMJENE I DOPUNE
**PROSTORNOG PLANA UREĐENJA
GRADA ĐURĐEVCA**

4.4. GRAĐEVINSKA PODRUČJA
- naselje Đurđevac, Čepelovac i Mičetinac



Županija: KOPRIVNIČKO - KRIŽEVAČKA ŽUPANIJA	
Jedinična lokalne samouprave: GRAD ĐURĐEVAC	
Naziv prostornog plana: V. IZMJENE I DOPUNE PROSTORNOG PLANA UREĐENJA GRADA ĐURĐEVCA	
Broj Plana: A-800/2022	PRIJEDLOG PLANA
Naziv kartografskog prikaza: GRAĐEVINSKA PODRUČJA	
Broj kartografskog prikaza: 4.4.	Mjerilo kartografskog prikaza 1:5 000
Odluka o izradi Plana: Službene novine Grada Đurđevca broj 9/23	
Odluka o donošenju Plana: Odluka predstavničkog tijela o donošenju Plana:	
Javna rasprava (datum i mjesto objave): - www.mppi.gov.hr - www.djurdevac.hr - Jutranji list	
Javni uvid održan:	
Pečat tijela odgovornog za provođenje javne rasprave:	
Odgovorna osoba za provođenje javne rasprave: Kristijan Grgac, dipl.ing.grad. ime, prezime i potpis	
M.P.	
Mišljenje Zavoda za prostorno uređenje Koprivničko-križevačke županije prema čl.107. ZPU (NN 153/13, 65/17, 114/18, 39/19 i 98/19):	
Pravna osoba koja je izradila Plan: URB/ING d.o.o. za poslove prostornog uređenja i zaštite okoliša, tel: 01/230-11-40, e-mail: urbing@urbing.hr, www.urbing.hr	
Pečat pravne osobe koja je izradila Plan: URB/ING, d.o.o. ZAGREB	
Odgovorna osoba: Tihomir Knežić, dipl.ing.arch. ime, prezime i potpis	
M.P.	
Odgovorni voditelj: Maja Martinec Čunčić, mag.ing.arch.	
M.P. 	
Stručni tim u izradi Plana: Maja Martinec Čunčić, mag.ing.arch. Petra Jarc, dipl.ing.arch. Darko Martinec, dipl.ing.arch. Tihomir Knežić, dipl.ing.arch. Katarina Pađen, dipl.ing.arch. Ivana Čelić, mag.ing.prosp.arch. Blaz Cerovečki, mag.ing.prosp.arch.	
Pečat Gradskog vijeća:	
Predsjednik Gradskog vijeća: Željko Lacković, dipl.iur. ime, prezime i potpis	
M.P.	
Istovjetnost ovog prostornog plana s izvornikom ovjerava:	
Pečat nadležnog upravnog tijela: ime, prezime i potpis	
M.P.	