




KOPRIVNIČKO-KRIŽEVAČKA ŽUPANIJA
V. IZMJENE I DOPUNE
PROSTORNOG PLANA UREĐENJA
GRADA ĐURĐEVCA

4.5. GRAĐEVINSKA PODRUČJA
- naselje Mičetinac, Đurđevac i Čepelovac

TUMAČ

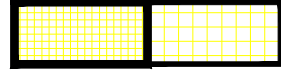

GRANICE

Teritorijalne i statističke granice

-  GRANICA NASELJA
-  GRADSKA GRANICA
-  GRANICA KATASTARSKE OPĆINE

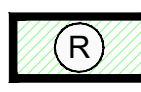

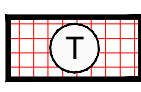

POVRŠINE ZA RAZVOJ I UREĐENJE NASELJA

Građevinsko područje naselja i izdvojeni dio građevinskog područja naselja
 izgrađeno neizgrađeno

-  GRAĐEVINSKO PODRUČJE NASELJA
-  JAVNA I DRUŠTVENA NAMJENA - D
školska - D5, kultura - D7, vjerska - D8




POVRŠINE ZA RAZVOJ I UREĐENJE IZVAN NASELJA


Izdvojeno građevinsko područje izvan naselja

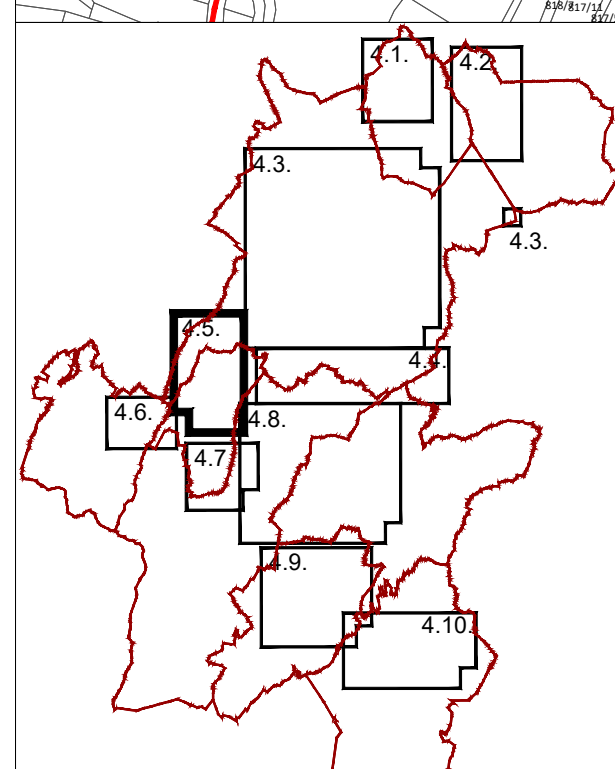
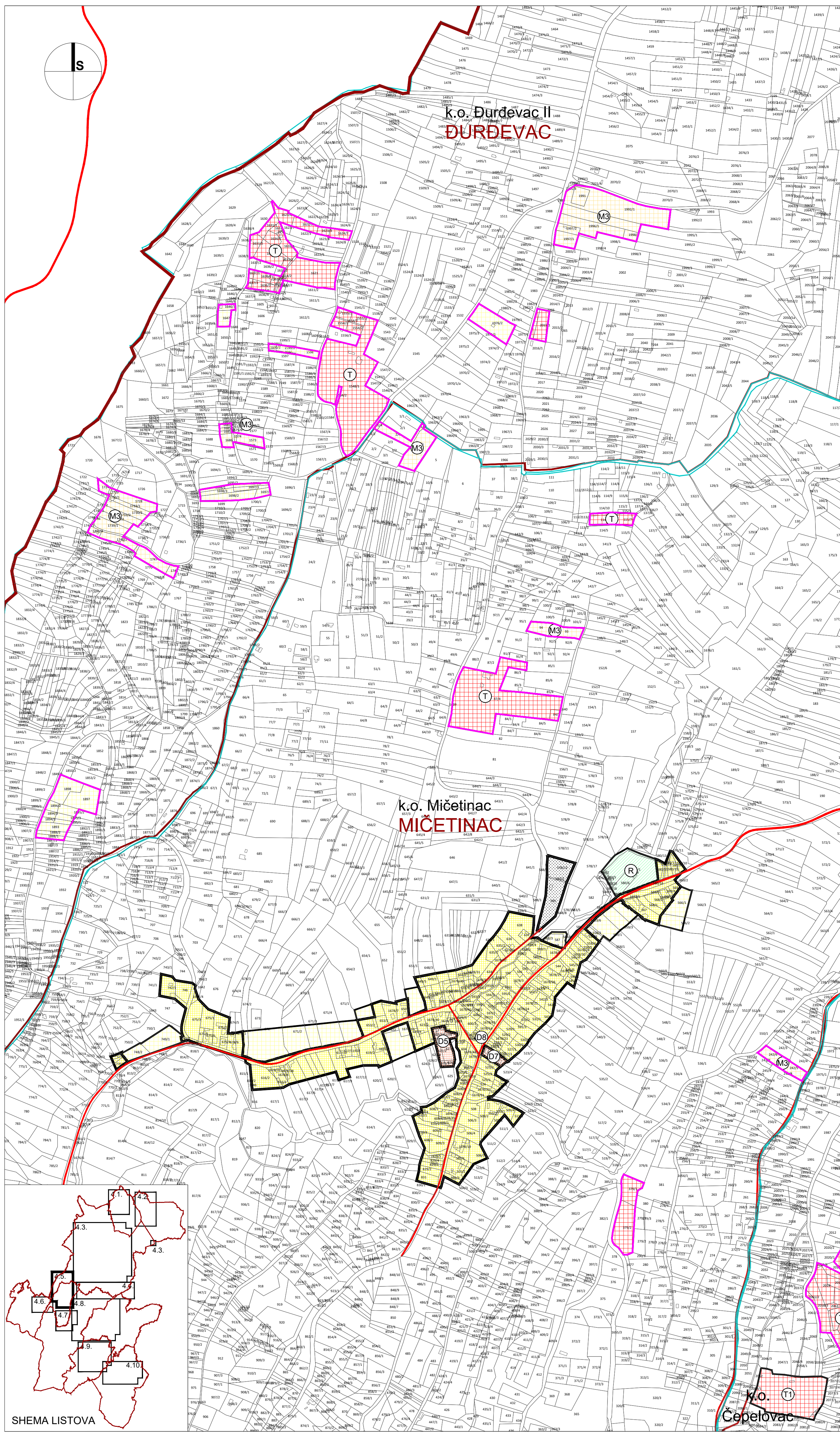
-  SPORTSKO-REKREACIJSKA NAMJENA
-  GROBLJE
-  UGOSTITELJSKO-TURISTIČKA NAMJENA
ruralni turizam
-  MJEŠOVITA NAMJENA povremeno stanovanje



PROMET

Cestovni promet
 postojeće planirano

-  LOKALNA CESTA
-  NERAZVRSTANE CESTE
-  PROŠIRENJA GRAĐEVINSKIH PODRUČJA

MJERILO 1:5 000




Županija: KOPRIVNIČKO - KRIŽEVAČKA ŽUPANIJA	
Jednica lokalne samouprave: GRAD ĐURĐEVAC	
Naziv prostornog plana: V. IZMJENE I DOPUNE PROSTORNOG PLANA UREĐENJA GRADA ĐURĐEVCA	
Broj Plana: A-800/2022	PRIJEDLOG PLANA
Naziv kartografskog prikaza: GRAĐEVINSKA PODRUČJA	
Broj kartografskog prikaza: 4.5.	Mjerilo kartografskog prikaza: 1:5 000
Odluka o izradi Plana: Službene novine Grada Đurđevca broj 9/23	
Javna rasprava (datum i mjesto objave): - www.mpgi.gov.hr - www.djurdevac.hr - Jutranji list	
Javni uvid održan:	
Pečat tijela odgovornog za provođenje javne rasprave: M.P.	Odgovorna osoba za provođenje javne rasprave: Kristijan Grgac, dipl.ing.građ. ime, prezime i potpis
Mišljenje Zavoda za prostorno uređenje Koprivničko-križevačke županije prema čl.107. ZPU (NN 153/13, 65/17, 114/18, 39/19 i 98/19):	
Pravna osoba koja je izradila Plan: URBING d.o.o. za poslove prostornog uređenja i zaštite okoliša, tel: 01/230-11-40, e-mail: urbing@urbing.hr, www.urbing.hr	
Pečat pravne osobe koja je izradila Plan: URBING, d.o.o. ZAGREB M.P.	Odgovorna osoba: Tihomir Knežić, dipl.ing.arh. ime, prezime i potpis 
Odgovorni voditelj: Maja Martinec Čunčić, mag.ing.arch.	 M. Čunčić M.A.J.A. MARTINEC ČUNČIĆ mag.ing.arch. OVLASŢENA ARHITEKTA URBANISTIČKA A-U-48
Stučni tim u izradi Plana: Maja Martinec Čunčić, mag.ing.arch. Petra Igrc, dipl.ing.arh. Darko Martinec, dipl.ing.arh. Tihomir Knežić, dipl.ing.arh. Katarina Peđin, dipl.ing.arh. Ivana Čelić, mag.ing.prosp.arch. Blaž Cerovečki, mag.ing.prosp.arch.	
Pečat Gradskog vijeća: M.P.	Predsjednik Gradskog vijeća: Željko Lacković, dipl.iur. ime, prezime i potpis
Istovjetnost ovog prostornog plana s izvornikom ovjerava: ime, prezime i potpis	Pečat nadležnog upravnog tijela: M.P.

SHEMA LISTOVA