




TUMAČ

GRANICE





Teritorijalne i statističke granice

-  GRADSKA GRANICA
-  GRANICA NASELJA
-  GRANICA KATASTARSKE OPĆINE

POVRŠINE ZA RAZVOJ I UREĐENJE NASELJA





Građevinsko područje naselja i izdvojeni dio građevinskog područja naselja

izgrađeno neizgrađeno

-  GRAĐEVINSKO PODRUČJE NASELJA
-  JAVNA I DRUŠTVENA NAMJENA (D)
kultura - D7, vjerska - D8
-  SPORTSKO-REKREACIJSKA NAMJENA (R)
-  PROŠIRENJA GRAĐEVINSKIH PODRUČJA





POVRŠINE ZA RAZVOJ I UREĐENJE IZVAN NASELJA

Izdvojeno građevinsko područje izvan naselja

-  SPORTSKO REKREACIJSKA NAMJENA (R)
skijalište i ostali sportski sadržaji - R10
-  INFRASTRUKTURNI SUSTAVI (IS)
-  GROBLJE
-  MJEŠOVITA NAMJENA povremeno stanovanje - M3

PROMET

Cestovni promet

-  postojeće  planirano
-  LOKALNA CESTA
-  NERAZVRSTANE CESTE


INFRASTRUKTURNI SUSTAVI



-  ZAŠTITNI POJAS PLINOVODA /NAFTOVODA /PRODUKTOVODA

KOPRIVNIČKO-KRIŽEVAČKA ŽUPANIJA
V. IZMJENE I DOPUNE
PROSTORNOG PLANA UREĐENJA
GRADA ĐURĐEVCA

4.6. GRAĐEVINSKA PODRUČJA
- naselje Sveta Ana

MJERILO 1:5 000



Županija: KOPRIVNIČKO - KRIŽEVAČKA ŽUPANIJA	
Jedinica lokalne samouprave: GRAD ĐURĐEVAC	
Naziv prostornog plana: V. IZMJENE I DOPUNE PROSTORNOG PLANA UREĐENJA GRADA ĐURĐEVCA	
Broj Plana: A-800/2022	PRIJEDLOG PLANA
Naziv kartografskog prikaza: GRAĐEVINSKA PODRUČJA	
Broj kartografskog prikaza: 4.6.	Mjerilo kartografskog prikaza 1:5 000
Odluka o izradi Plana: Službene novine Grada Đurđevca broj 9/23	
Javna rasprava (datum i mjesto objave): - www.mpgi.gov.hr - www.djurđevac.hr - Jutranji list	Javni uvid održan:
Pečat tijela odgovornog za provođenje javne rasprave: M.P.	Odgovorna osoba za provođenje javne rasprave: Kristijan Grgac, dipl.ing.građ. ime, prezime i potpis
Mišljenje Zavoda za prostorno uređenje Koprivničko-križevačke županije prema čl.107. ZPU (NN 153/13, 65/17, 114/18, 39/19 i 98/19):	
Pravna osoba koja je izradila Plan: URBING d.o.o. za poslove prostornog uređenja i zaštite okoliša, tel: 01/230-11-40, e-mail: urbing@urbing.hr, www.urbing.hr	
Pečat pravne osobe koja je izradila Plan: URBING, d.o.o. ZAGREB M.P.	Odgovorna osoba:  Tihomir Knežić, dipl.ing.arch. ime, prezime i potpis
Odgovorni voditelj: Maja Martinec Čunčić, mag.ing.arch.	 MAJA MARTINEC ČUNČIĆ mag.ing.arch. OVLASŢENA ARHITEKTA URBANISTICA A-U-48
Stručni tim u izradi Plana: Maja Martinec Čunčić, mag.ing.arch. Petra Igrc, dipl.ing.arch. Darko Martinec, dipl.ing.arch. Tihomir Knežić, dipl.ing.arch. Katarina Paćin, dipl.ing.arch. Ivana Čelić, mag. ing. prosp. arch Blaž Cerovečki, mag. ing. prosp.arch.	
Pečat Gradskog vijeća: M.P.	Predsjednik Gradskog vijeća: Željko Lacković, dipl.iur. ime, prezime i potpis
Istovjetnost ovog prostornog plana s izvornikom ovjerava: ime, prezime i potpis	Pečat nadležnog upravnog tijela: M.P.

