
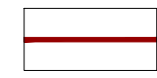



**TUMAČ
GRANICE**

Teritorijalne i statističke granice

-  GRADSKA GRANICA
-  GRANICA NASELJA
-  GRANICA KATASTARSKE OPĆINE

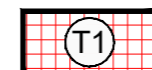
POVRŠINE ZA RAZVOJ I UREĐENJE NASELJA

Građevinsko područje naselja i izdvojeni dio građevinskog područja naselja
izgrađeno neizgrađeno

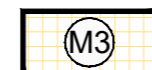
-  GRAĐEVINSKO PODRUČJE NASELJA

POVRŠINE ZA RAZVOJ I UREĐENJE IZVAN NASELJA

Izdvojeno građevinsko područje izvan naselja






UGOSTITELJSKO-TURISTIČKA NAMJENA
ruralni turizam - T, hotel - T1, odmaralište - T4



MJEŠOVITA NAMJENA povremeno stanovanje

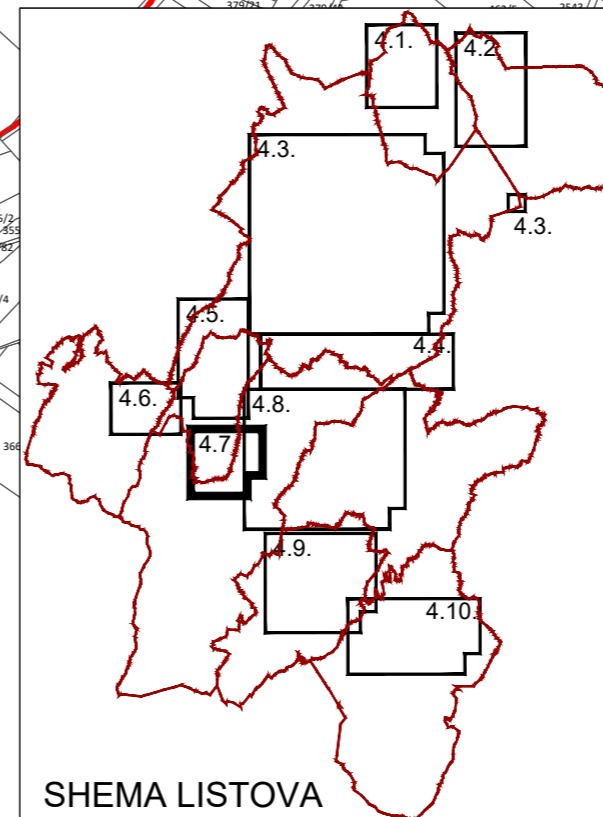
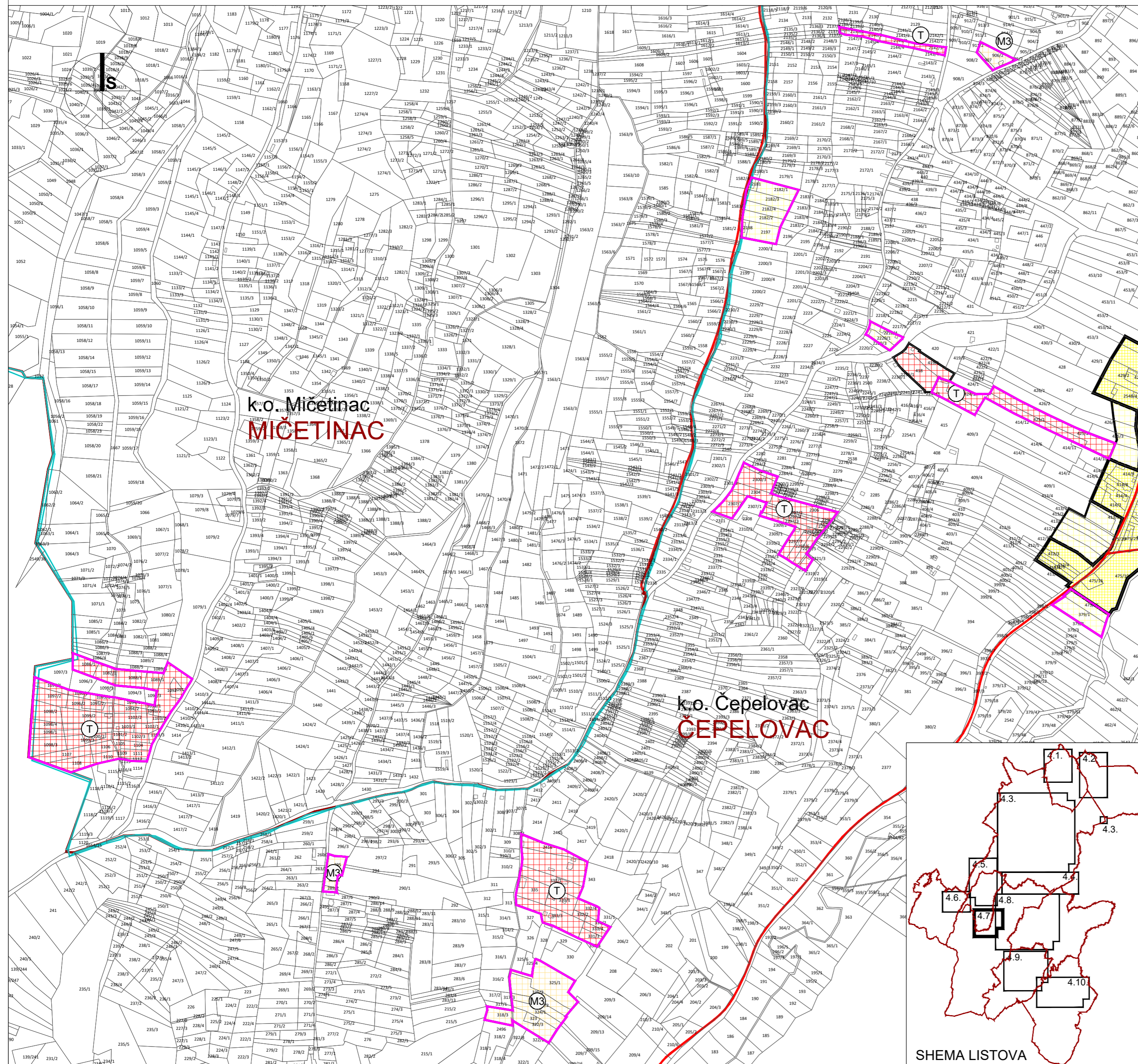
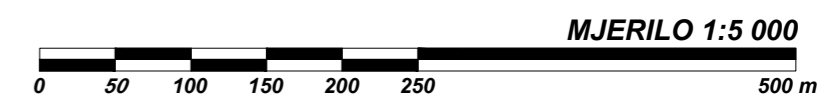
PROMET


Cestovni promet
postojeće planirano

-  LOKALNA CESTA
-  NERAZVRSTANE CESTE
-  PROŠIRENJA GRAĐEVINSKIH PODRUČJA

KOPRIVNIČKO-KRIŽEVAČKA ŽUPANIJA
**V. IZMJENE I DOPUNE
PROSTORNOG PLANA UREĐENJA
GRADA ĐURĐEVCA**

**4.7. GRAĐEVINSKA PODRUČJA
- naselje Mičetinec i Čepelovac**



Županija: KOPRIVNIČKO - KRIŽEVAČKA ŽUPANIJA	
Jedinica lokalne samouprave: GRAD ĐURĐEVAC	
Naziv prostornog plana: V. IZMJENE I DOPUNE PROSTORNOG PLANA UREĐENJA GRADA ĐURĐEVCA	
Broj Plana: A-800/2022	PRIJEDLOG PLANA
Naziv kartografskog prikaza: GRAĐEVINSKA PODRUČJA	
Broj kartografskog prikaza: 4.7.	Mjerilo kartografskog prikaza 1:5 000
Odluka o izradi Plana: Službene novine Grada Đurđevca broj 9/23	Odluka predstavničkog tijela o donošenju Plana:
Javna rasprava (datum i mjesto objave): - www.mpgi.gov.hr - www.djurdevac.hr - Jutranji list	Javni uvid održan:
Pečat tijela odgovornog za provođenje javne rasprave: M.P.	Odgovorna osoba za provođenje javne rasprave: Kristijan Grgac, dipl.ing.građ. ime, prezime i potpis
Mišljenje Zavoda za prostorno uređenje Koprivničko-križevačke županije prema čl.107. ZPU (NN 153/13, 65/17, 114/18, 39/19 i 98/19):	
Pravna osoba koja je izradila Plan: URBING d.o.o. za poslove prostornog uređenja i zaštite okoliša, tel: 01/230-11-40, e-mail: urbing@urbing.hr , www.urbing.hr	
Pečat pravne osobe koja je izradila Plan: URBING, d.o.o. ZAGREB M.P.	Odgovorna osoba: Tihomir Knežić, dipl.ing.arch. ime, prezime i potpis
Odgovorni voditelj: Maja Martinec Čunčić, mag.ing.arch.	 M. Čunčić MAJA MARTINEC ČUNČIĆ, mag.ing.arch. OVIŠTENA ARHITEKTURA URBANISTIKA A-U-46
Stručni tim u izradi Plana: Maja Martinec Čunčić, mag.ing.arch. Petra Igrc, dipl.ing.arch. Darko Martinec, dipl.ing.arch. Tihomir Knežić, dipl.ing.arch. Katarina Pačin, dipl.ing.arch. Ivana Čelić, mag.ing.prosp.arch. Blaž Cerovečki, mag.ing.prosp.arch.	
Pečat Gradskog vijeća: M.P.	Predsjednik Gradskog vijeća: Željko Lacković, dipl.iur. ime, prezime i potpis
Istovjetnost ovog prostornog plana s izvornikom ovjerava: ime, prezime i potpis	
Pečat nadležnog upravnog tijela: M.P.	