




KOPRIVNIČKO-KRIŽEVAČKA ŽUPANIJA  
V. IZMJENE I DOPUNE  
PROSTORNOG PLANA UREĐENJA  
GRADA ĐURĐEVCA

4.5. GRAĐEVINSKA PODRUČJA  
- naselje Mičetinac, Đurđevac i Čepelovac

TUMAČ

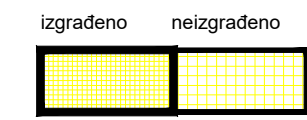
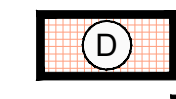

GRANICE

Teritorijalne i statističke granice

-  GRANICA NASELJA
-  GRADSKA GRANICA
-  GRANICA KATASTARSKE OPĆINE

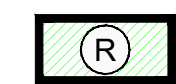

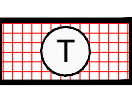
POVRŠINE ZA RAZVOJ I UREĐENJE NASELJA

Građevinsko područje naselja i izdvojeni dio građevinskog područja naselja

-  STAMBENA NAMJENA
-  JAVNA I DRUŠTVENA NAMJENA - D  
školska - D5, kultura - D7, vjerska - D8
-  MJEŠOVITA NAMJENA povremeno stanovanje



POVRŠINE ZA RAZVOJ I UREĐENJE IZVAN NASELJA

Izdvojeno građevinsko područje izvan naselja


-  SPORTSKO-REKREACIJSKA NAMJENA
-  GROBLJE
-  UGOSTITELJSKO-TURISTIČKA NAMJENA  
ruralni turizam - T, hotel - T1

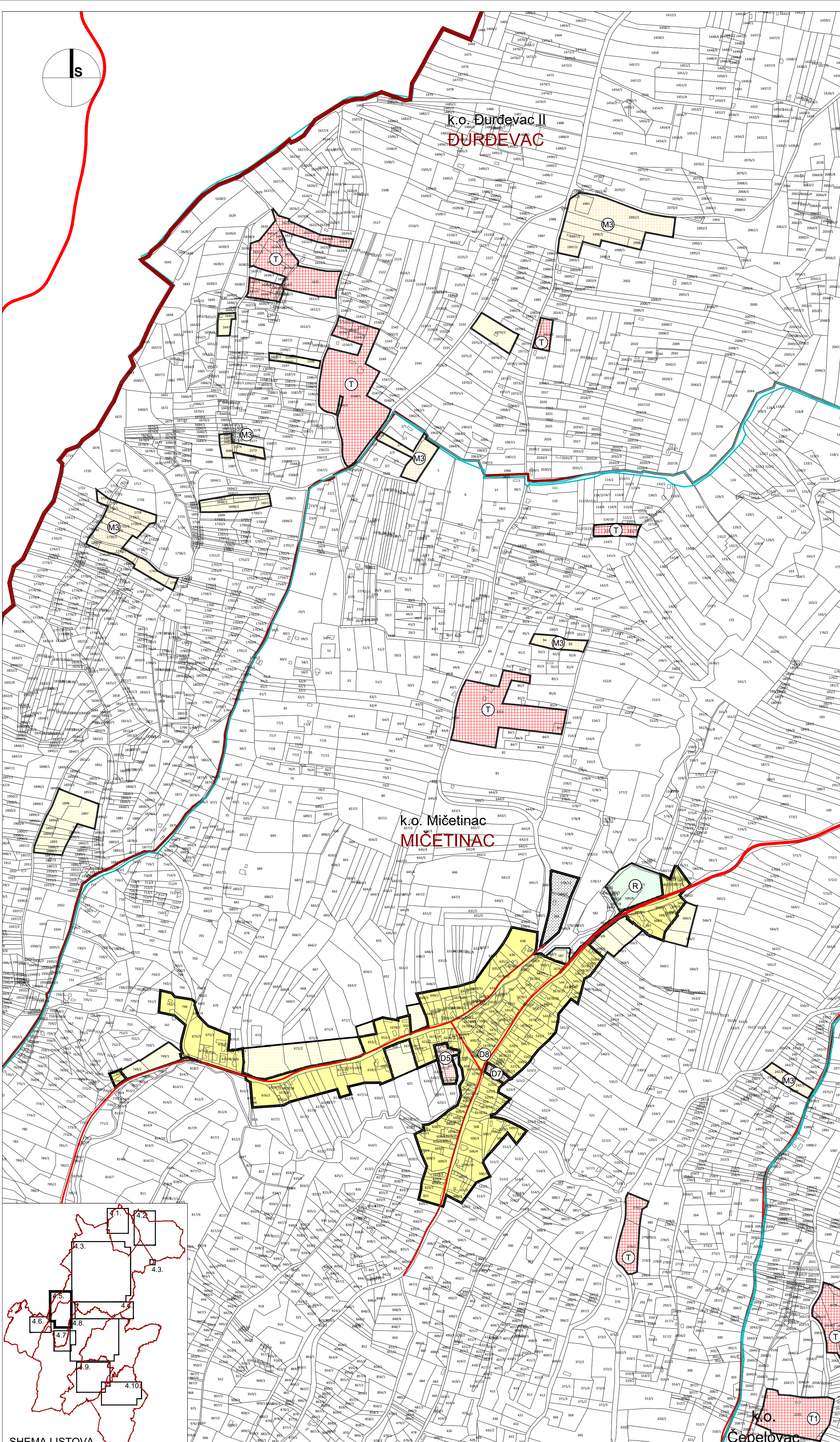
PROMET

Cestovni promet  
postojeće planirano

-  LOKALNA CESTA
-  NERAZVRSTANE CESTE

MJERILO 1:5 000  
0 50 100 150 200 250 500 m

Županija: <b>KOPRIVNIČKO - KRIŽEVAČKA ŽUPANIJA</b>	
Jednica lokalne samouprave: <b>GRAD ĐURĐEVAC</b>	
Naziv prostornog plana: <b>V. IZMJENE I DOPUNE PROSTORNOG PLANA UREĐENJA GRADA ĐURĐEVCA</b>	
Broj Plana: <b>A-800/2022</b>	
Naziv kartografskog prikaza: <b>GRAĐEVINSKA PODRUČJA</b>	
Broj kartografskog prikaza: <b>4.5.</b>	Mjerilo kartografskog prikaza <b>1:5 000</b>
Odluka o izradi Plana: <b>Službene novine Grada Đurđevca broj 9/23</b>	Odluka predstavničkog tijela o donošenju Plana: <b>Službene novine Grada Đurđevca broj 1/25</b>
Javna rasprava (datum i mjesto objave): - www.mpgi.gov.hr 25.11.2024. - www.djurdjevac.hr 25.11.2024. - Jutranji list 25.11.2024.	Javni uvid održan: <b>27.11.2024.-6.12.2024.</b>
Pečat tijela odgovornog za provođenje javne rasprave: M.P.	Odgovorna osoba za provođenje javne rasprave: <b>Kristijan Grgac, dipl.ing.grad.</b> ime, prezime i potpis
Mišljenje Zavoda za prostorno uređenje Koprivničko-križevačke županije prema čl.107. ZPU (NN 153/13, 65/17, 114/18, 39/19 i 98/19): <b>KLASA: 350-01/23-01/08, URBROJ: 2137-66/02-24-6, Koprivnica, 28. siječnja 2025.</b>	
Pravna osoba koja je izradila Plan: <b>URBING d.o.o. za poslove prostornog uređenja i zaštite okoliša, tel: 01/230-11-40, e-mail: urbing@urbing.hr, www.urbing.hr</b>	
Pečat pravne osobe koja je izradila Plan: <b>URBING, d.o.o. ZAGREB</b> M.P.	Odgovorna osoba: <b>Tihomir Knežić, dipl.ing.arch.</b> ime, prezime i potpis
Odgovorni voditelj: <b>Maja Martinec Čunčić, mag.ing.arch.</b>	 <b>M. Čunčić</b> MAJA MARTINEC ČUNČIĆ mag.ing.arch. OVLAŠTENA ARHITEKTA URBANISTIČKA A-U-46
Stručni tim u izradi Plana: Maja Martinec Čunčić, mag.ing.arch. Petra Igrc, dipl.ing.arch. Darko Martinec, dipl.ing.arch. Tihomir Knežić, dipl.ing.arch. Katarina Pačin, dipl.ing.arch. Ivana Čelić, mag.ing. prosp. arch. Blaž Cerovečki, mag.ing. prosp.arch.	
Pečat Gradskog vijeća: M.P.	Predsjednik Gradskog vijeća: <b>Željko Lacković, dipl.iur.,</b> u.z. potpredsjednica Kristina Benko Markovica, prof. ime, prezime i potpis
Istovjetnost ovog prostornog plana s izvornikom ovjerava: ime, prezime i potpis	Pečat nadležnog upravnog tijela: M.P.



HEMA LISTOVA

