




TUMAČ

GRANICE




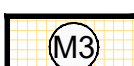
Teritorijalne i statističke granice

-  GRADSKA GRANICA
-  GRANICA NASELJA
-  GRANICA KATASTARSKE OPĆINE

POVRŠINE ZA RAZVOJ I UREĐENJE NASELJA

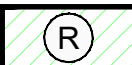







Građevinsko područje naselja i izdvojeni dio građevinskog područja naselja

izgrađeno neizgrađeno

-  STAMBENA NAMJENA
-  JAVNA I DRUŠTVENA NAMJENA (D)  
kultura - D7, vjerska - D8
-  SPORTSKO-REKREACIJSKA NAMJENA (R)
-  MJEŠOVITA NAMJENA povremeno stanovanje - M3

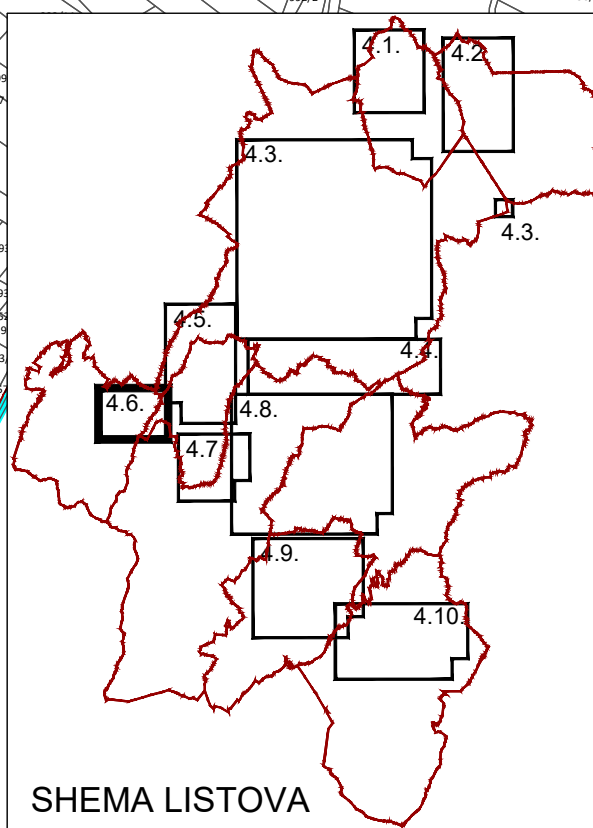
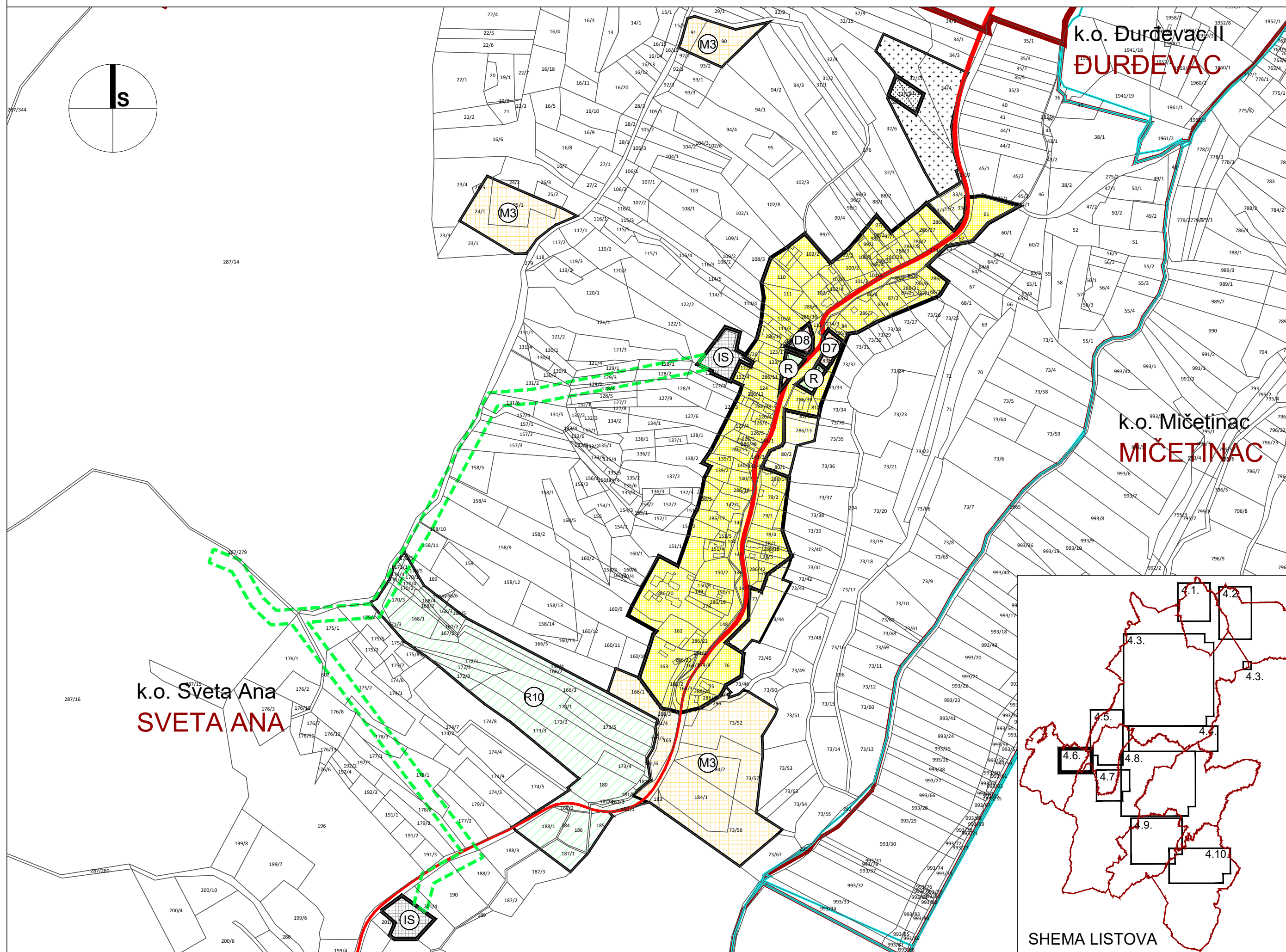
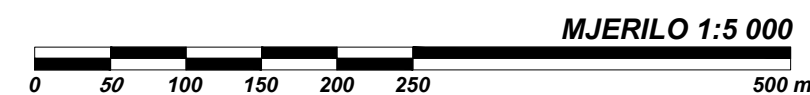
POVRŠINE ZA RAZVOJ I UREĐENJE IZVAN NASELJA





Izdvojeno građevinsko područje izvan naselja

-  SPORTSKO REKREACIJSKA NAMJENA (R)  
skijalište i ostali sportski sadržaji - R10
-  INFRASTRUKTURNI SUSTAVI (IS)
-  GROBLJE
- PROMET**
- Cestovni promet**
-  postojeće  planirano
-  LOKALNA CESTA
-  NERAZVRSTANE CESTE
- INFRASTRUKTURNI SUSTAVI**
-  ZAŠTITNI POJAS PLINOVODA /NAFTOVODA /PRODUKTOVODA

KOPRIVNIČKO-KRIŽEVAČKA ŽUPANIJA  
V. IZMJENE I DOPUNE  
PROSTORNOG PLANA UREĐENJA  
GRADA ĐURĐEVCA

4.6. GRAĐEVINSKA PODRUČJA  
- naselje Sveta Ana



Županija: <b>KOPRIVNIČKO - KRIŽEVAČKA ŽUPANIJA</b>	
Jedinica lokalne samouprave: <b>GRAD ĐURĐEVAC</b>	
Naziv prostornog plana: <b>V. IZMJENE I DOPUNE PROSTORNOG PLANA UREĐENJA GRADA ĐURĐEVCA</b>	
Broj Plana: <b>A-800/2022</b>	
Naziv kartografskog prikaza: <b>GRAĐEVINSKA PODRUČJA</b>	
Broj kartografskog prikaza: <b>4.6.</b>	Mjerilo kartografskog prikaza <b>1:5 000</b>
Odluka o izradi Plana: <b>Službene novine Grada Đurđevca broj 9/23</b>	Odluka predstavničkog tijela o donošenju Plana: <b>Službene novine Grada Đurđevca broj 1/25</b>
Javna rasprava (datum i mjesto objave): - www.mpgi.gov.hr 25.11.2024. - www.djurdevac.hr 25.11.2024. - Jutranji list 25.11.2024.	Javni uvid održan: <b>27.11.2024.-6.12.2024.</b>
Pečat tijela odgovornog za provođenje javne rasprave:  M.P.	Odgovorna osoba za provođenje javne rasprave: <b>Kristijan Grgac, dipl.ing.građ.</b> <small>ime, prezime i potpis</small>
Mišljenje Zavoda za prostorno uređenje Koprivničko-križevačke županije prema čl.107. ZPU (NN 153/13, 65/17, 114/18, 39/19 i 98/19): <b>KLASA: 350-01/23-01/08, URBROJ: 2137-66/02-24-6, Koprivnica, 28. siječnja 2025.</b>	
Pravna osoba koja je izradila Plan: <b>URBING d.o.o.</b> za poslove prostornog uređenja i zaštite okoliša, tel: 01/230-11-40, e-mail: urbing@urbing.hr, www.urbing.hr	
Pečat pravne osobe koja je izradila Plan:  M.P.	Odgovorna osoba:  <b>Tihomir Knežić, dipl.ing.arh.</b> <small>ime, prezime i potpis</small>
Odgovorni voditelj: <b>Maja Martinec Čunčić, mag.ing.arch.</b>	 <b>MAJA MARTINEC ČUNČIĆ</b> mag.ing.arch. OVLASŢENA ARHITEKTA URBANISTICA A-U-48 
Stručni tim u izradi Plana: Maja Martinec Čunčić, mag.ing.arch. Petra Igrc, dipl.ing.arh. Darko Martinec, dipl.ing.arh. Tihomir Knežić, dipl.ing.arh. Katarina Paćin, dipl.ing.arh. Ivana Čelić, mag. ing. prosp. arch Blaž Cerovečki, mag. ing. prosp.arch.	
Pečat Gradskog vijeća:  M.P.	Predsjednik Gradskog vijeća:  <b>Željko Lacković, dipl.iur.,</b> u.z. potpredsjednica Kristina Benko Markovića, prof. <small>ime, prezime i potpis</small>
Istovjetnost ovog prostornog plana s izvornikom ovjerava:  ime, prezime i potpis	Pečat nadležnog upravnog tijela:  M.P.