












TUMAČ PLANSKOG ZNAKOVLJA

[OB-1-1] Obuhvat prostornog plana



[OB-1-1-5001] Obuhvat prostornog plana

[IS-2-1] Elektronička komunikacijska mreža

| | | | | | |
|---|--|---|--|---|---|
|  | [IS-2-1-1001] Međunarodni i/ili međužupanijski elektronički komunikacijski vod s povezanom opremom |  | [IS-2-1-2300] Zona elektroničke komunikacijske infrastrukture (zona smještaja odašiljača/stupa pokretne elektroničke komunikacijske mreže) - planirano |  | [IS-2-1-5002] Elektronički komunikacijski vod s povezanom opremom - planirano |
|  | [IS-2-1-2101] Građevina/uređaj u nepokretnoj elektroničkoj komunikacijskoj mreži područnog (regionalnog) značaja | | |  | |
|  | | | | | |
|  | |  | [IS-2-1-5001] Elektronički komunikacijski vod s povezanom opremom | | |
| | |  | | | |

[IS-2-2] Sustav veza, odašiljača i radara

Naziv prostornog plana:

Urbanistički plan uređenja grada Đurđevca

Naziv kartografskog prikaza prostornog plana:

2.2. Komunikacijski sustav

Mjerilo prikaza:

1:5000

Vrsta postupka:

Postupak izrade i donošenja izmjene i dopune prostornog plana

Faza izrade plana:

Prijedlog prostornog plana za javnu raspravu

Oznaka revizije plana:

Odluka o izradi prostornog plana:

Odluka o izradi izmjene i dopune Urbanističkog plana uređenja grada Đurđevca (Službene novine Grada Đurđevca broj 8)

Javna rasprava:

Javna rasprava provodi se od 10.02.2026. do zaključno s danom 24.02.2026.

Javni uvid:

od 10.02.2026. godine do 24.02.2026. godine, na lokaciji: Grad Đurđevac, S. Radića 8, 48350 Đurđevac, II. kat, 9:00-15:00h

Javno izlaganje:

dana 11.02.2026. godine, na lokaciji: Grad Đurđevac, S. Radića 8, 48350 Đurđevac, I. kat - soba za sastanke, 11:30h

Nositelj izrade prostornog plana:

Koprivničko-križevačka županija, Grad Đurđevac
Upravni odjel za prostorno planiranje, uređenje i komunalne djelatnosti

Odgovorna osoba nositelja izrade:

PROČELNIK
Kristijan Grgac mag.ing.aedif.

Tijelo koje donosi prostorni plan:

Koprivničko-križevačka županija, Grad Đurđevac
Gradsko vijeće

Predsjednik tijela koje donosi prostorni plan:

PREDSJEDNIK GRADSKOG VIJEĆA
Željko Lacković

Stručni izrađivač prostornog plana:

URBANE TEHNIKE d.o.o.
Zagreb, Vrbik 8A
OIB: 52201457254

Odgovorna osoba stručnog izrađivača:

DIREKTOR
Zdravko Krasić dipl.ing.arh.

Odgovorni voditelj izrade:

Zdravko Krasić dipl.ing.arh.

Stručni tim:

Naziv prostornog plana:

Urbanistički plan uređenja grada Đurđevca

Naziv kartografskog prikaza prostornog plana:

2.2. Komunikacijski sustav

Mjerilo prikaza:

1:5000

Vrsta postupka:

Postupak izrade i donošenja izmjene i dopune prostornog plana

Faza izrade plana:

Prijedlog prostornog plana za javnu raspravu

Oznaka revizije plana:

Prostor za digitalni potpis

Odgovorna osoba nositelja izrade:

PROČELNIK

Kristijan Grgac mag.ing.aedif.

Odgovorna osoba stručnog izrađivača:

DIREKTOR

Zdravko Krasić dipl.ing.arh.

Odgovorni voditelj izrade:

Zdravko Krasić dipl.ing.arh.