



# **SLUŽBENE NOVINE GRADA ĐURĐEVCA**

Broj 8 - Godina LIX.

Đurđevac, 16. lipnja 2026.

ISSN 1845-9331

## **AKTI GRADSKOG VIJEĆA GRADA ĐURĐEVCA**

23

Na temelju članka 89. stavka 2. Zakona o proračunu ("Narodne novine", broj 144/21.) i članka 29. Statuta Grada Đurđevca ("Službene novine Grada Đurđevca", broj 3/09., 1/13., 5/14. – pročišćeni tekst, 1/18., 5/18. – pročišćeni tekst, 2/20. i 2/21.), Gradsko vijeće Grada Đurđevca na 10. sjednici održanoj 15. lipnja 2026. godine, donijelo je

## **GODIŠNJI IZVJEŠTAJ O IZVRŠENJU PRORAČUNA GRADA ĐURĐEVCA ZA 2025. GODINU**

## I. OPĆI DIO

## Članak 1.

Račun / opis	Izvršenje 2024.	Izvorni plan 2025.	Tekući plan 2025.	Izvršenje 2025.	Indeks 4/1	Indeks 4/3
	1	2	3	4	5	6
<b>A. RAČUN PRIHODA I RASHODA</b>						
6 Prihodi poslovanja	14.991.133,29	27.625.809,65	27.625.809,65	19.757.327,11	131,79%	71,52%
7 Prihodi od prodaje nefinancijske imovine	660.940,14	780.970,00	780.970,00	429.919,60	65,05%	55,05%
<b>UKUPNI PRIHODI</b>	<b>15.652.073,43</b>	<b>28.406.779,65</b>	<b>28.406.779,65</b>	<b>20.187.246,71</b>	<b>128,97%</b>	<b>71,06%</b>
3 Rashodi poslovanja	10.776.585,64	14.345.038,88	14.346.538,88	12.781.820,18	118,61%	89,09%
4 Rashodi za nabavu nefinancijske imovine	8.772.965,27	17.489.777,75	17.488.277,75	11.316.329,75	128,99%	64,71%
<b>UKUPNI RASHODI</b>	<b>19.549.550,91</b>	<b>31.834.816,63</b>	<b>31.834.816,63</b>	<b>24.098.149,93</b>	<b>123,27%</b>	<b>75,70%</b>
<b>VIŠAK / MANJAK</b>	<b>-3.897.477,48</b>	<b>-3.428.036,98</b>	<b>-3.428.036,98</b>	<b>-3.910.903,22</b>	<b>100,34%</b>	<b>114,09%</b>
<b>B. RAČUN ZADUŽIVANJA / FINANCIRANJA</b>						
8 Primici od financijske imovine i zaduživanja	2.000.000,00	6.027.510,00	6.027.510,00	6.000.000,00	300,00%	99,54%
5 Izdaci za financijsku imovinu i otplate zajmova	877.910,28	3.237.770,00	3.237.770,00	1.214.052,56	138,29%	37,50%
<b>NETO ZADUŽIVANJE</b>	<b>1.122.089,72</b>	<b>2.789.740,00</b>	<b>2.789.740,00</b>	<b>4.785.947,44</b>	<b>426,52%</b>	<b>171,56%</b>
<b>UKUPNI DONOS VIŠKA / MANJKA IZ PRETHODNE(IH) GODINA</b>	<b>1.073.579,39</b>	<b>0,00</b>	<b>0,00</b>	<b>0,00</b>	<b>0,00%</b>	<b>0,00%</b>
<b>VIŠAK / MANJAK IZ PRETHODNE(IH) GODINE KOJI ĆE SE POKRITI / RASPOREDITI</b>	<b>1.073.579,39</b>	<b>638.296,98</b>	<b>638.296,98</b>	<b>0,00</b>	<b>0,00%</b>	<b>0,00%</b>
<b>VIŠAK / MANJAK + NETO ZADUŽIVANJE / FINANCIRANJE + KORIŠTENOST U PRETHODNIM GODINAMA</b>						
<b>REZULTAT GODINE</b>	<b>-1.701.808,37</b>	<b>0,00</b>	<b>0,00</b>	<b>875.044,22</b>		

## Članak 2.

Prihodi i rashodi prema ekonomskoj klasifikaciji (Tablica 1.), prihodi i rashodi prema izvorima financiranja (Tablica 2.), te rashodi prema funkcijskoj klasifikaciji (Tablica 3.) utvrđeni u Računu prihoda i rashoda ostvareni su u 2025. godini kako slijedi:

Tablica 1.

Račun / opis	Izvršenje 2024.	Izvorni plan 2025.	Tekući plan 2025.	Izvršenje 2025.	Indeks 4/1	Indeks 4/3
	1	2	3	4	5	6
<b>A. RAČUN PRIHODA I RASHODA</b>						
6 Prihodi poslovanja	11.296.699,09	27.625.809,65	27.625.809,65	19.757.327,11	174,89%	71,52%
61 Prihodi od poreza	2.947.937,08	4.627.917,93	4.627.917,93	3.405.286,56	115,51%	73,58%
611 Porez na dohodak	2.745.023,23			3.159.425,93	115,10%	

6111 Porez na dohodak od nesamostalnog rada	2.540.165,74			3.072.752,65	<b>120,97%</b>	
6112 Porez na dohodak od samostalnih djelatnosti	243.431,83			256.898,57	<b>105,53%</b>	
6113 Porez na dohodak od imovine i imovinskih prava	234.529,57			208.261,20	<b>88,80%</b>	
6114 Porez na dohodak od kapitala	16.527,51			16.004,67	<b>96,84%</b>	
6117 Povrat poreza na dohodak po godišnjoj prijavi	-289.631,42			-394.491,16	<b>136,20%</b>	
613 Porezi na imovinu	176.530,51			214.507,12	<b>121,51%</b>	
6131 Stalni porezi na nepokretnu imovinu (zemlju, zgrade, kuće i ostalo)	6.338,94			23.340,54	<b>368,21%</b>	
6134 Povremeni porezi na imovinu	170.191,57			191.166,58	<b>112,32%</b>	
614 Porezi na robu i usluge	26.383,34			31.353,51	<b>118,84%</b>	
6142 Porez na promet	26.383,34			31.353,51	<b>118,84%</b>	
<b>63 Pomoći iz inozemstva i od subjekata unutar općeg proračuna</b>	<b>6.446.113,48</b>	<b>19.194.277,05</b>	<b>19.194.277,05</b>	<b>13.421.515,64</b>	<b>208,21%</b>	<b>69,92%</b>
632 Pomoći od međunarodnih organizacija te institucija i tijela EU	43.802,12			18.212,34	<b>41,58%</b>	
6323 Tekuće pomoći od institucija i tijela EU	43.802,12			18.212,34	<b>41,58%</b>	
633 Pomoći proračunu i izvanproračunskim korisnicima iz drugih proračuna	1.985.686,44			2.933.294,43	<b>147,72%</b>	
6331 Tekuće pomoći proračunu i izvanproračunskim korisnicima iz drugih proračuna	1.302.404,61			275.130,56	<b>21,12%</b>	
6332 Kapitalne pomoći proračunu i izvanproračunskim korisnicima iz drugih proračuna	683.281,83			2.658.163,87	<b>389,03%</b>	
634 Pomoći od izvanproračunskih korisnika	182.144,92			348.548,96	<b>191,36%</b>	
6341 Tekuće pomoći od izvanproračunskih korisnika	175.307,87			190.548,96	<b>108,69%</b>	
6342 Kapitalne pomoći od izvanproračunskih korisnika	6.837,05			158.000,00	<b>2310,94%</b>	
635 Pomoći izravnjanja za decentralizirane funkcije i fiskalnog izravnjanja	490.308,32			1.638.857,30	<b>334,25%</b>	
6351 Tekuće pomoći izravnjanja za decentralizirane funkcije	443.471,44			484.620,40	<b>109,28%</b>	
6352 Kapitalne pomoći izravnjanja za decentralizirane funkcije	46.836,88			45.492,00	<b>97,13%</b>	
6353 Pomoći fiskalnog izravnjanja	0,00			1.108.744,90		
636 Pomoći proračunskim korisnicima iz proračuna koji im nije nadležan	2.987.191,54			3.063.513,72	<b>102,55%</b>	
6361 Tekuće pomoći proračunskim korisnicima iz proračuna koji im nije nadležan	2.843.435,40			3.003.309,98	<b>105,62%</b>	
6362 Kapitalne pomoći proračunskim korisnicima iz proračuna koji im nije nadležan	143.756,14			60.203,74	<b>41,88%</b>	
638 Pomoći temeljem prijenosa EU sredstava	3.562.981,63			5.419.088,89	<b>152,09%</b>	
6381 Tekuće pomoći temeljem prijenosa EU sredstava	734.293,71			439.524,52	<b>59,86%</b>	

6382 Kapitalne pomoći temeljem prijenosa EU sredstava	2.828.687,92			4.979.564,37	<b>176,04%</b>	
<b>64 Prihodi od imovine</b>	<b>711.475,81</b>	<b>945.461,00</b>	<b>945.461,00</b>	<b>761.293,38</b>	<b>107,00%</b>	<b>80,52%</b>
641 Prihodi od financijske imovine	159,24			631,59	<b>396,63%</b>	
6414 Prihodi od zateznih kamata	159,24			631,59	<b>396,63%</b>	
642 Prihodi od nefinancijske imovine	711.316,57			760.661,79	<b>106,94%</b>	
6421 Naknade za koncesije	5.600,58			8.484,00	<b>151,48%</b>	
6422 Prihodi od zakupa i iznajmljivanja imovine	26.776,75			28.827,34	<b>107,66%</b>	
6423 Naknada za korištenje nefinancijske imovine	678.833,49			722.055,86	<b>106,37%</b>	
6424 Naknade za ceste	0,00			1.294,59		
6429 Ostali prihodi od nefinancijske imovine	105,75			0,00		
<b>65 Prihodi od upravnih i administrativnih pristojbi, pristojbi po posebnim propisima i naknada</b>	<b>1.341.926,32</b>	<b>2.087.300,00</b>	<b>2.087.300,00</b>	<b>1.470.579,68</b>	<b>109,59%</b>	<b>70,45%</b>
651 Upravne i administrativne pristojbe	3.907,02			4.217,57	<b>107,95%</b>	
6513 Ostale upravne pristojbe i naknade	1.595,49			1.301,64	<b>81,58%</b>	
6514 Ostale pristojbe i naknade	2.311,53			2.915,93	<b>126,15%</b>	
652 Prihodi po posebnim propisima	407.816,39			504.524,30	<b>123,71%</b>	
6522 Prihodi vodnog gospodarstva	3.854,70			691,72	<b>17,94%</b>	
6524 Doprinosi za šume	110.935,60			129.042,47	<b>116,32%</b>	
6526 Ostali nespomenuti prihodi	293.026,09			374.790,11	<b>127,90%</b>	
653 Komunalni doprinosi i naknade	930.202,91			961.837,81	<b>103,40%</b>	
6531 Komunalni doprinosi	43.102,38			60.165,54	<b>139,59%</b>	
6532 Komunalne naknade	887.100,53			901.672,27	<b>101,64%</b>	
<b>66 Prihodi od prodaje proizvoda i robe te pruženih usluga, prihodi od donacija te povrati po protestira</b>	<b>684.634,83</b>	<b>745.873,67</b>	<b>745.873,67</b>	<b>694.273,57</b>	<b>101,41%</b>	<b>93,08%</b>
661 Prihodi od prodaje proizvoda i robe te pruženih usluga	603.462,93			675.940,60	<b>112,01%</b>	
6614 Prihodi od prodaje proizvoda i usluga	42.252,26			41.537,31	<b>98,31%</b>	
6615 Prihodi od pruženih usluga	561.210,67			634.403,29	<b>113,04%</b>	
663 Donacije od pravnih i fizičkih osoba izvan općeg proračuna te povrat donacija i kapitalnih pomoći po	81.171,90			18.332,97	<b>22,59%</b>	
6631 Tekuće donacije	1.677,14			1.334,56	<b>79,57%</b>	
6632 Kapitalne donacije	79.494,76			16.998,41	<b>21,38%</b>	
<b>68 Kazne, upravne mjere i ostali prihodi</b>	<b>18.544,28</b>	<b>24.980,00</b>	<b>24.980,00</b>	<b>4.378,28</b>	<b>23,61%</b>	<b>17,53%</b>
681 Kazne i upravne mjere	0,00			26,54		
6819 Ostale kazne	0,00			26,54		
683 Ostali prihodi	18.544,28			4.351,74	<b>23,47%</b>	
6831 Ostali prihodi	18.544,28			4.351,74	<b>23,47%</b>	
<b>7 Prihodi od prodaje nefinancijske imovine</b>	<b>660.472,14</b>	<b>780.970,00</b>	<b>780.970,00</b>	<b>429.919,60</b>	<b>65,09%</b>	<b>55,05%</b>

<b>71 Prihodi od prodaje neproizvedene dugotrajne imovine</b>	<b>658.465,60</b>	<b>720.370,00</b>	<b>720.370,00</b>	<b>427.105,16</b>	<b>64,86%</b>	<b>59,29%</b>
711 Prihodi od prodaje materijalne imovine - prirodnih bogatstava	658.465,60			427.105,16	<b>64,86%</b>	
7111 Zemljište	658.465,60			427.105,16	<b>64,86%</b>	
<b>72 Prihodi od prodaje proizvedene dugotrajne imovine</b>	<b>2.474,54</b>	<b>60.600,00</b>	<b>60.600,00</b>	<b>2.814,44</b>	<b>113,74%</b>	<b>4,64%</b>
721 Prihodi od prodaje građevinskih objekata	2.006,54			1.722,44	<b>85,84%</b>	
7211 Stambeni objekti	2.006,54			1.722,44	<b>85,84%</b>	
724 Prihodi od prodaje knjiga, umjetničkih djela i ostalih izložbenih vrijednosti	468,00			393,00	<b>83,97%</b>	
7241 Knjige	468,00			393,00	<b>83,97%</b>	
726 Prihodi od prodaje nematerijalne proizvedene imovine	0,00			699,00	<b>0,00%</b>	
7264 Ostala nematerijalna proizvedena imovina	0,00			699,00	<b>0,00%</b>	
<b>3 Rashodi poslovanja</b>	<b>10.776.585,64</b>	<b>14.345.038,88</b>	<b>14.346.538,88</b>	<b>12.781.820,18</b>	<b>118,61%</b>	<b>89,09%</b>
<b>31 Rashodi za zaposlene</b>	<b>5.805.997,18</b>	<b>7.409.761,47</b>	<b>7.398.961,47</b>	<b>6.839.366,19</b>	<b>117,80%</b>	<b>92,44%</b>
311 Plaće (Bruto)	4.580.355,10			5.486.913,53	<b>119,79%</b>	
3111 Plaće za redovan rad	4.334.246,56			5.186.685,54	<b>119,67%</b>	
3113 Plaće za prekovremeni rad	50.866,47			63.861,07	<b>125,55%</b>	
3114 Plaće za posebne uvjete rada	195.242,07			236.366,92	<b>121,06%</b>	
312 Ostali rashodi za zaposlene	458.194,79			434.448,58	<b>94,82%</b>	
3121 Ostali rashodi za zaposlene	458.194,79			434.448,58	<b>94,82%</b>	
313 Doprinosi na plaće	767.447,29			918.004,08	<b>119,62%</b>	
3131 Doprinosi za mirovinsko osiguranje	59.041,71			67.560,09	<b>114,43%</b>	
3132 Doprinosi za obvezno zdravstveno osiguranje	708.405,58			850.443,99	<b>120,05%</b>	
<b>32 Materijalni rashodi</b>	<b>2.699.086,47</b>	<b>3.729.347,41</b>	<b>3.743.847,41</b>	<b>3.222.560,71</b>	<b>119,39%</b>	<b>86,08%</b>
321 Naknade troškova zaposlenima	136.966,75			163.514,76	<b>119,38%</b>	
3211 Službena putovanja	16.314,86			16.224,94	<b>99,45%</b>	
3212 Naknade za prijevoz, za rad na terenu i odvojeni život	115.839,25			139.586,98	<b>120,50%</b>	
3213 Stručno usavršavanje zaposlenika	4.812,64			7.702,84	<b>160,05%</b>	
322 Rashodi za materijal i energiju	652.556,63			675.478,37	<b>103,51%</b>	
3221 Uredski materijal i ostali materijalni rashodi	112.916,93			112.490,64	<b>99,62%</b>	
3222 Materijal i sirovine	285.939,16			296.920,56	<b>103,84%</b>	
3223 Energija	222.718,86			229.087,50	<b>102,86%</b>	
3224 Materijal i dijelovi za tekuće i investicijsko održavanje	16.530,17			18.600,31	<b>112,52%</b>	
3225 Sitni inventar i autogume	11.476,94			11.312,77	<b>98,57%</b>	
3227 Službena, radna i zaštitna odjeća i obuća	2.974,57			7.066,59	<b>237,57%</b>	
323 Rashodi za usluge	1.595.749,08			1.948.655,42	<b>122,12%</b>	
3231 Usluge telefona, interneta, pošte i prijevoza	192.883,47			231.585,66	<b>120,07%</b>	

3232 Usluge tekućeg i investicijskog održavanja	271.000,67			374.468,65	<b>138,18%</b>	
3233 Usluge promidžbe i informiranja	82.184,25			97.148,60	<b>118,21%</b>	
3234 Komunalne usluge	658.615,87			758.451,47	<b>115,16%</b>	
3235 Zakupnine i najamnine	46.393,13			42.406,83	<b>91,41%</b>	
3236 Zdravstvene i veterinarske usluge	86.077,58			119.827,46	<b>139,21%</b>	
3237 Intelektualne i osobne usluge	127.978,91			143.794,31	<b>112,36%</b>	
3238 Računalne usluge	63.059,64			79.155,20	<b>125,52%</b>	
3239 Ostale usluge	67.555,56			101.817,24	<b>150,72%</b>	
329 Ostali nespomenuti rashodi poslovanja	313.814,01			434.912,16	<b>138,59%</b>	
3291 Naknade za rad predstavničkih i izvršnih tijela, povjerenstava i slično	475,44			47.275,66	<b>9943,56%</b>	
3292 Premije osiguranja	25.245,18			21.760,29	<b>86,20%</b>	
3293 Reprezentacija	94.496,00			106.379,31	<b>112,58%</b>	
3294 Članarine i norme	7.969,85			6.903,48	<b>86,62%</b>	
3295 Pristojbe i naknade	53.169,03			71.980,14	<b>135,38%</b>	
3296 Troškovi sudskih postupaka	39,82			0,00	<b>0,00%</b>	
3299 Ostali nespomenuti rashodi poslovanja	132.418,69			180.613,28	<b>136,40%</b>	
<b>34 Financijski rashodi</b>	<b>104.218,61</b>	<b>217.810,00</b>	<b>223.410,00</b>	<b>236.121,49</b>	<b>226,56%</b>	<b>105,69%</b>
342 Kamate za primljene kredite i zajmove	88.743,24			217.996,24	<b>245,65%</b>	
3423 Kamate za primljene kredite i zajmove od kreditnih i ostalih financijskih institucija izvan javnog s	88.743,24			217.996,24	<b>245,65%</b>	
343 Ostali financijski rashodi	15.475,37			18.125,25	<b>117,12%</b>	
3431 Bankarske usluge i usluge platnog prometa	15.404,48			17.833,14	<b>115,77%</b>	
3432 Negativne tečajne razlike i razlike zbog primjene valutne klauzule	0,00			90,38		
3433 Zatezne kamate	70,89			0,16	<b>0,23%</b>	
3434 Ostali nespomenuti financijski rashodi	0,00			201,57	<b>0,00%</b>	
<b>35 Subvencije</b>	<b>317.636,10</b>	<b>775.360,00</b>	<b>772.760,00</b>	<b>390.458,25</b>	<b>122,93%</b>	<b>50,53%</b>
352 Subvencije kreditnim i financijskim institucijama, trgovačkim društvima, zadrugama, poljoprivrednicima	317.636,10			390.458,25	<b>122,93%</b>	
3522 Subvencije trgovačkim društvima i zadrugama izvan javnog sektora	42.390,07			340.168,57	<b>802,47%</b>	
3523 Subvencije poljoprivrednicima i obrtnicima	275.246,03			50.289,68	<b>18,27%</b>	
<b>36 Pomoći dane u inozemstvo i unutar općeg proračuna</b>		<b>2.070,00</b>	<b>2.070,00</b>			
<b>37 Naknade građanima i kućanstvima na temelju osiguranja i druge naknade</b>	<b>663.041,57</b>	<b>782.360,00</b>	<b>782.760,00</b>	<b>726.911,77</b>	<b>109,63%</b>	<b>92,87%</b>
372 Ostale naknade građanima i kućanstvima iz proračuna	663.041,57			726.911,77	<b>109,63%</b>	
3721 Naknade građanima i kućanstvima u novcu	580.583,93			625.771,83	<b>107,78%</b>	

3722 Naknade građanima i kućanstvima u naravi	82.457,64			101.139,94	<b>122,66%</b>	
<b>38 Rashodi za donacije, kazne, naknade šteta i kapitalne pomoći</b>	<b>1.186.605,71</b>	<b>1.428.330,00</b>	<b>1.422.730,00</b>	<b>1.366.401,77</b>	<b>115,15%</b>	<b>96,04%</b>
381 Tekuće donacije	836.735,37			1.251.516,67	<b>149,57%</b>	
3811 Tekuće donacije u novcu	835.299,39			1.250.049,67	<b>149,65%</b>	
3812 Tekuće donacije u naravi	1.435,98			1.467,00	<b>0,00%</b>	
382 Kapitalne donacije	11.695,24			16.758,88	<b>143,30%</b>	
3821 Kapitalne donacije neprofitnim organizacijama	11.695,24			16.758,88	<b>143,30%</b>	
383 Kazne, penali i naknade štete	1.420,75			0,00	<b>0,00%</b>	
3831 Naknade šteta pravnim i fizičkim osobama	1.420,75					
386 Kapitalne pomoći	336.754,35			98.126,22	<b>29,14%</b>	
3861 Kapitalne pomoći kreditnim i ostalim finansijskim institucijama te trgovačkim društvima u javnom sek	336.754,35			98.126,22	<b>29,14%</b>	
<b>4 Rashodi za nabavu nefinancijske imovine</b>	<b>8.772.965,27</b>	<b>17.489.777,75</b>	<b>17.488.277,75</b>	<b>11.316.329,75</b>	<b>128,99%</b>	<b>64,71%</b>
<b>41 Rashodi za nabavu neproizvedene dugotrajne imovine</b>	<b>314.365,17</b>	<b>266.240,00</b>	<b>266.240,00</b>	<b>83.456,50</b>	<b>26,55%</b>	<b>31,35%</b>
411 Materijalna imovina - prirodna bogatstva	275.397,27			46.000,00	<b>16,70%</b>	
4111 Zemljište	275.397,27			46.000,00	<b>16,70%</b>	
412 Nematerijalna imovina	38.967,90			37.456,50	<b>96,12%</b>	
4123 Licence				6.389,00		
4124 Ostala prava	38.967,90			31.067,50	<b>79,73%</b>	
<b>42 Rashodi za nabavu proizvedene dugotrajne imovine</b>	<b>5.548.395,76</b>	<b>10.508.017,75</b>	<b>10.506.517,75</b>	<b>10.243.760,49</b>	<b>184,63%</b>	<b>97,50%</b>
421 Građevinski objekti	5.035.767,89			9.888.417,28	<b>196,36%</b>	
4211 Stambeni objekti	132.064,30			0,00	<b>0,00%</b>	
4212 Poslovni objekti	132.000,00			50.781,27	<b>38,47%</b>	
4213 Ceste, željeznice i ostali prometni objekti	1.666.487,90			2.235.511,01	<b>134,15%</b>	
4214 Ostali građevinski objekti	3.105.215,69			7.602.125,00	<b>244,82%</b>	
422 Postrojenja i oprema	60.811,94			70.121,89	<b>115,31%</b>	
4221 Uredska oprema i namještaj	36.669,35			49.587,62	<b>135,23%</b>	
4222 Komunikacijska oprema	3.433,94			11.848,94	<b>345,05%</b>	
4223 Oprema za održavanje i zaštitu	6.715,74			162,92	<b>2,43%</b>	
4224 Medicinska i laboratorijska oprema				1.237,58		
4225 Instrumenti i uređaji	0,00			1.036,25	<b>0,00%</b>	
4227 Uređaji, strojevi i oprema za ostale namjene	13.992,91			6.248,58	<b>44,66%</b>	
424 Knjige, umjetnička djela i ostale izložbene vrijednosti	47.488,24			55.868,21	<b>117,65%</b>	
4241 Knjige	47.488,24			55.868,21	<b>117,65%</b>	
425 Višegodišnji nasadi i osnovno stado				27.714,75		
4251 Višegodišnji nasadi				27.714,75		

426 Nematerijalna proizvedena imovina	404.327,69			201.638,36	<b>49,87%</b>	
4262 Ulaganja u računalne programe				2.841,08		
4263 Umjetnička, literarna i znanstvena djela	120.549,78			165.762,48	<b>137,51%</b>	
4264 Ostala nematerijalna proizvedena imovina	283.777,91			33.034,80	<b>11,64%</b>	
<b>45 Rashodi za dodatna ulaganja na nefinancijskoj imovini</b>	<b>2.910.204,34</b>	<b>6.715.520,00</b>	<b>6.715.520,00</b>	<b>989.112,76</b>	<b>33,99%</b>	<b>14,73%</b>
451 Dodatna ulaganja na građevinskim objektima	2.883.968,09			989.112,76	<b>34,30%</b>	
4511 Dodatna ulaganja na građevinskim objektima	2.883.968,09			989.112,76	<b>34,30%</b>	
454 Dodatna ulaganja za ostalu nefinancijsku imovinu	26.236,25					
4541 Dodatna ulaganja za ostalu nefinancijsku imovinu	26.236,25					

Prihodi i rashodi prema izvorima financiranja ostvareni su u 2025. godini kako slijedi:

Tablica 2.

Račun / opis	Izvršenje 2024.	Izvorni plan 2025.	Tekući plan 2025.	Izvršenje 2025.	Indeks 4/1	Indeks 4/3
PRIHODI I RASHODI PREMA IZVORIMA FINANCIRANJA	1	2	3	4	5	6
<b>SVEUKUPNI PRIHODI</b>	<b>14.991.133,29</b>	<b>28.406.779,65</b>	<b>28.406.779,65</b>	<b>20.187.246,71</b>	<b>134,66%</b>	<b>71,06%</b>
<b>Izvor 1. OPĆI PRIHODI</b>	<b>4.598.143,12</b>	<b>5.760.819,93</b>	<b>5.760.819,93</b>	<b>4.345.708,04</b>	<b>94,51%</b>	<b>75,44%</b>
Izvor 1.1. OPĆI PRIHOD - RENTA	678.266,78	862.300,00	862.300,00	721.897,38	106,43%	83,72%
Izvor 1.2. OPĆI PRIHOD - POREZ NA DOHODAK	2.779.523,23	4.318.777,93	4.318.777,93	3.159.425,93	113,67%	73,16%
Izvor 1.3. OSTALI OPĆI PRIHODI	206.980,11	347.560,00	347.560,00	250.736,33	121,14%	72,14%
Izvor 1.4. OPĆI PRIHODI - MIN. STANDARDI	660.067,00	232.182,00	232.182,00	213.648,40	32,37%	92,02%
Izvor 1.5. OPĆI PRIHODI - FISKALNA ODRŽIVOST	273.306,00	0,00	0,00	0,00	0,00%	0,00%
<b>Izvor 2. VLASTITI PRIHODI</b>	<b>622.007,21</b>	<b>721.553,67</b>	<b>721.553,67</b>	<b>680.292,34</b>	<b>109,37%</b>	<b>94,28%</b>
Izvor 2.1. VLASTITI PRIHODI - GRAD	64.609,71	67.480,00	67.480,00	52.416,30	81,13%	77,68%
Izvor 2.2. VLASTITI PRIHODI - PRORAČUNSKI KORISNICI	557.397,50	654.073,67	654.073,67	627.876,04	112,64%	95,99%
<b>Izvor 3. PRIHODI ZA POSEBNE NAMJENE</b>	<b>1.371.069,09</b>	<b>2.136.021,00</b>	<b>2.136.021,00</b>	<b>1.505.126,52</b>	<b>109,78%</b>	<b>70,46%</b>
Izvor 3.1. PRIHODI ZA POSEBNE NAMJENE - GRAD	1.077.770,02	1.728.411,00	1.728.411,00	1.130.336,41	104,88%	65,40%
Izvor 3.2. PRIHODI ZA POSEBNE NAMJENE - PRORAČUNSKI KORISNICI	293.299,07	407.610,00	407.610,00	374.790,11	127,78%	91,95%
<b>Izvor 4. POMOĆI</b>	<b>8.318.741,97</b>	<b>18.962.095,05</b>	<b>18.962.095,05</b>	<b>13.207.867,24</b>	<b>158,77%</b>	<b>69,65%</b>
Izvor 4.1. TEKUĆE POMOĆI	3.572.995,45	4.307.909,24	4.307.909,24	3.493.141,35	97,77%	81,09%
Izvor 4.2. KAPITALNE POMOĆI	3.655.725,89	12.464.254,07	12.464.254,07	7.855.931,98	214,89%	63,03%
Izvor 4.3. TEKUĆE POMOĆI - FISKALNA IZRAVNANJA	1.090.020,63	1.433.048,00	1.433.048,00	1.108.744,90	101,72%	77,37%

Izvor 4.4. TEKUĆE POMOĆI - DECENTRALIZIRANE FUNKCIJE	0,00	510.699,74	510.699,74	507.865,01	0,00%	99,44%
Izvor 4.6. TEKUĆE POMOĆI - FISKALNA ODRŽIVOST	0,00	246.184,00	246.184,00	242.184,00	0,00%	98,38%
<b>Izvor 5. DONACIJE</b>	<b>81.171,90</b>	<b>45.320,00</b>	<b>45.320,00</b>	<b>18.332,97</b>	<b>22,59%</b>	<b>40,45%</b>
Izvor 5.1. DONACIJE	81.171,90	45.320,00	45.320,00	18.332,97	22,59%	40,45%
<b>Izvor 6. PRIHODI OD PRODAJE NEFINANCIJSKE IMOVINE</b>	<b>660.940,14</b>	<b>780.970,00</b>	<b>780.970,00</b>	<b>429.919,60</b>	<b>65,05%</b>	<b>55,05%</b>
Izvor 6.1. PRIHODI OD PRODAJE NEFINANCIJSKE IMOVINE	660.940,14	780.970,00	780.970,00	429.919,60	65,05%	55,05%
<b>SVEUKUPNI RASHODI</b>	<b>19.549.550,91</b>	<b>31.834.816,63</b>	<b>31.834.816,63</b>	<b>24.098.149,93</b>	<b>123,27%</b>	<b>75,70%</b>
<b>Izvor 1. OPĆI PRIHODI</b>	<b>4.121.807,46</b>	<b>4.457.098,00</b>	<b>4.457.098,00</b>	<b>3.868.198,19</b>	<b>93,85%</b>	<b>86,79%</b>
Izvor 1.1. OPĆI PRIHOD - RENTA	660.963,78	862.300,00	862.300,00	833.289,90	126,07%	96,64%
Izvor 1.2. OPĆI PRIHOD - POREZ NA DOHODAK	2.211.153,23	2.987.546,00	2.987.546,00	2.547.526,94	115,21%	85,27%
Izvor 1.3. OSTALI OPĆI PRIHODI	308.994,74	375.070,00	375.070,00	277.294,29	89,74%	73,93%
Izvor 1.4. OPĆI PRIHODI - MIN. STANDARDI	670.261,71	232.182,00	232.182,00	210.087,06	31,34%	90,48%
Izvor 1.5. OPĆI PRIHODI - FISKALNA ODRŽIVOST	270.434,00	232.182,00	232.182,00	0,00	0,00%	0,00%
<b>Izvor 2. VLASTITI PRIHODI</b>	<b>885.615,01</b>	<b>972.587,42</b>	<b>972.587,42</b>	<b>641.765,85</b>	<b>72,47%</b>	<b>65,99%</b>
Izvor 2.1. VLASTITI PRIHODI - GRAD	159.837,27	67.480,00	67.480,00	13.941,07	8,72%	20,66%
Izvor 2.2. VLASTITI PRIHODI - PRORAČUNSKI KORISNICI	725.777,74	905.107,42	905.107,42	627.824,78	86,50%	69,36%
<b>Izvor 3. PRIHODI ZA POSEBNE NAMJENE</b>	<b>2.520.271,05</b>	<b>2.155.810,77</b>	<b>2.155.810,77</b>	<b>2.008.361,02</b>	<b>79,69%</b>	<b>93,16%</b>
Izvor 3.1. PRIHODI ZA POSEBNE NAMJENE - GRAD	2.235.538,11	1.728.411,00	1.728.411,00	1.642.916,49	73,49%	95,05%
Izvor 3.2. PRIHODI ZA POSEBNE NAMJENE - PRORAČUNSKI KORISNICI	284.732,94	427.399,77	427.399,77	365.444,53	128,35%	85,50%
<b>Izvor 4. POMOĆI</b>	<b>9.203.924,69</b>	<b>17.421.719,68</b>	<b>17.421.719,68</b>	<b>14.154.988,29</b>	<b>153,79%</b>	<b>81,25%</b>
Izvor 4.1. TEKUĆE POMOĆI	3.259.475,68	4.417.103,72	4.417.103,72	3.985.526,06	122,28%	90,23%
Izvor 4.2. KAPITALNE POMOĆI	4.510.594,70	10.820.849,96	10.820.849,96	7.994.381,53	177,24%	73,88%
Izvor 4.3. TEKUĆE POMOĆI - FISKALNA IZRAVNANJA	1.433.854,31	1.433.048,00	1.433.048,00	1.424.362,70	99,34%	99,39%
Izvor 4.4. TEKUĆE POMOĆI - DECENTRALIZIRANE FUNKCIJE	0,00	504.534,00	504.534,00	504.534,00	0,00%	100,00%
Izvor 4.6. TEKUĆE POMOĆI - FISKALNA ODRŽIVOST	0,00	246.184,00	246.184,00	246.184,00	0,00%	100,00%
<b>Izvor 5. DONACIJE</b>	<b>107.079,59</b>	<b>46.162,76</b>	<b>46.162,76</b>	<b>54.614,80</b>	<b>51,00%</b>	<b>118,31%</b>
Izvor 5.1. DONACIJE	107.079,59	46.162,76	46.162,76	54.614,80	51,00%	118,31%
<b>Izvor 6. PRIHODI OD PRODAJE NEFINANCIJSKE IMOVINE</b>	<b>694.489,43</b>	<b>781.438,00</b>	<b>781.438,00</b>	<b>483.368,27</b>	<b>69,60%</b>	<b>61,86%</b>
Izvor 6.1. PRIHODI OD PRODAJE NEFINANCIJSKE IMOVINE	694.489,43	781.438,00	781.438,00	483.368,27	69,60%	61,86%
<b>Izvor 7. PRIMICI OD ZADUŽIVANJA</b>	<b>2.016.363,68</b>	<b>6.000.000,00</b>	<b>6.000.000,00</b>	<b>2.886.853,51</b>	<b>143,17%</b>	<b>48,11%</b>
Izvor 7.1. PRIMICI OD ZADUŽIVANJA	2.016.363,68	6.000.000,00	6.000.000,00	2.886.853,51	143,17%	48,11%

Prihodi i rashodi prema funkcijskoj klasifikaciji ostvareni su u 2025. godini kako slijedi:

Tablica 4.

Račun/Opis	Izvršenje 2024 1	Izvorni plan 2025 2	Tekući plan		Indeks 4/1 5	Indeks 4/3 6
			2025 3	Izvršenje 2025 4		
<b>Funkcijska klasifikacija SVEUKUPNI RASHODI</b>	<b>19.549.550,91</b>	<b>31.834.816,63</b>	<b>31.834.816,63</b>	<b>24.098.149,93</b>	<b>123,27%</b>	<b>75,70%</b>
<b>Funkcijska klasifikacija 01 Opće javne usluge</b>	<b>1.699.534,48</b>	<b>2.360.608,00</b>	<b>2.368.408,00</b>	<b>2.251.228,36</b>	<b>132,46%</b>	<b>95,05%</b>
<b>Funkcijska klasifikacija 011 Izvršna i zakonodavna tijela, financijski i fiskalni poslovi, vanjski poslovi</b>	<b>148.234,11</b>	<b>339.330,00</b>	<b>344.930,00</b>	<b>337.765,76</b>	<b>227,86%</b>	<b>97,92%</b>
<b>Funkcijska klasifikacija 013 Opće usluge</b>	<b>1.551.300,37</b>	<b>2.021.278,00</b>	<b>2.023.478,00</b>	<b>1.913.462,60</b>	<b>123,35%</b>	<b>94,56%</b>
<b>Funkcijska klasifikacija 03 Javni red i sigurnost</b>	<b>1.234.651,26</b>	<b>1.648.544,26</b>	<b>1.648.544,26</b>	<b>1.348.987,03</b>	<b>109,26%</b>	<b>81,83%</b>
<b>Funkcijska klasifikacija 032 Usluge protupožarne zaštite</b>	<b>1.230.828,53</b>	<b>1.640.954,26</b>	<b>1.640.954,26</b>	<b>1.346.987,03</b>	<b>109,44%</b>	<b>82,09%</b>
<b>Funkcijska klasifikacija 036 Rashodi za javni red i sigurnost koji nisu drugdje svrstani</b>	<b>3.822,73</b>	<b>7.590,00</b>	<b>7.590,00</b>	<b>2.000,00</b>	<b>52,32%</b>	<b>26,35%</b>
<b>Funkcijska klasifikacija 04 Ekonomski poslovi</b>	<b>3.404.059,72</b>	<b>4.938.860,43</b>	<b>4.930.660,43</b>	<b>3.741.035,17</b>	<b>109,90%</b>	<b>75,87%</b>
<b>Funkcijska klasifikacija 042 Poljoprivreda, šumarstvo, ribarstvo i lov</b>	<b>49.411,40</b>	<b>64.790,00</b>	<b>62.190,00</b>	<b>37.916,54</b>	<b>76,74%</b>	<b>60,97%</b>
<b>Funkcijska klasifikacija 045 Promet</b>	<b>1.666.487,90</b>	<b>3.279.079,76</b>	<b>3.279.079,76</b>	<b>2.635.511,01</b>	<b>158,15%</b>	<b>80,37%</b>
<b>Funkcijska klasifikacija 046 Komunikacije</b>		<b>1.330,00</b>	<b>1.330,00</b>			
<b>Funkcijska klasifikacija 047 Ostale industrije</b>	<b>1.170.820,93</b>	<b>932.030,67</b>	<b>932.030,67</b>	<b>717.734,72</b>	<b>61,30%</b>	<b>77,01%</b>
<b>Funkcijska klasifikacija 049 Ekonomski poslovi koji nisu drugdje svrstani</b>	<b>517.339,49</b>	<b>661.630,00</b>	<b>656.030,00</b>	<b>349.872,90</b>	<b>67,63%</b>	<b>53,33%</b>
<b>Funkcijska klasifikacija 05 Zaštita okoliša</b>	<b>508.323,63</b>	<b>152.620,00</b>	<b>152.620,00</b>	<b>105.500,00</b>	<b>20,75%</b>	<b>69,13%</b>
<b>Funkcijska klasifikacija 051 Gospodarenje otpadom</b>	<b>223.686,16</b>	<b>34.750,00</b>	<b>34.750,00</b>			
<b>Funkcijska klasifikacija 054 Zaštita bioraznolikosti i krajolika</b>	<b>221.810,24</b>	<b>0,00</b>	<b>0,00</b>	<b>0,00</b>	<b>0,00%</b>	
<b>Funkcijska klasifikacija 056 Poslovi i usluge zaštite okoliša koji nisu drugdje svrstani</b>	<b>62.827,23</b>	<b>117.870,00</b>	<b>117.870,00</b>	<b>105.500,00</b>	<b>167,92%</b>	<b>89,51%</b>
<b>Funkcijska klasifikacija 06 Usluge unapređenja stanovanja i zajednice</b>	<b>2.877.288,74</b>	<b>2.005.400,00</b>	<b>2.005.400,00</b>	<b>1.706.490,11</b>	<b>59,31%</b>	<b>85,09%</b>
<b>Funkcijska klasifikacija 062 Razvoj zajednice</b>	<b>1.805.856,58</b>	<b>138.660,00</b>	<b>138.660,00</b>	<b>146.386,07</b>	<b>8,11%</b>	<b>105,57%</b>
<b>Funkcijska klasifikacija 063 Opskrba vodom</b>	<b>61.967,67</b>	<b>34.660,00</b>	<b>34.660,00</b>	<b>33.034,80</b>	<b>53,31%</b>	<b>95,31%</b>
<b>Funkcijska klasifikacija 064 Ulična rasvjeta</b>		<b>50.540,00</b>	<b>50.540,00</b>	<b>44.599,11</b>		<b>88,25%</b>
<b>Funkcijska klasifikacija 066 Rashodi vezani za stanovanje i kom. pogodnosti koji nisu drugdje svrstani</b>	<b>1.009.464,49</b>	<b>1.781.540,00</b>	<b>1.781.540,00</b>	<b>1.482.470,13</b>	<b>146,86%</b>	<b>83,21%</b>
<b>Funkcijska klasifikacija 07 Zdravstvo</b>	<b>41.566,25</b>	<b>60.610,00</b>	<b>60.610,00</b>	<b>22.067,09</b>	<b>53,09%</b>	<b>36,41%</b>

Funkcijska klasifikacija 074 Službe javnog zdravstva	40.566,25	58.610,00	58.610,00	20.067,09	49,47%	34,24%
Funkcijska klasifikacija 076 Poslovi i usluge zdravstva koji nisu drugdje svrstani	1.000,00	2.000,00	2.000,00	2.000,00	200,00%	100,00%
Funkcijska klasifikacija 08 Rekreacija, kultura i religija	1.106.380,88	1.733.972,41	1.733.972,41	1.577.742,10	142,60%	90,99%
Funkcijska klasifikacija 081 Službe rekreacije i sporta	532.345,22	809.030,00	809.030,00	808.709,63	151,91%	99,96%
Funkcijska klasifikacija 082 Službe kulture	483.305,59	701.672,41	701.672,41	456.387,74	94,43%	65,04%
Funkcijska klasifikacija 086 Rashodi za rekreaciju, kulturu i religiju koji nisu drugdje svrstani	90.730,07	223.270,00	223.270,00	312.644,73	344,59%	140,03%
Funkcijska klasifikacija 09 Obrazovanje	7.337.779,05	12.410.581,33	12.410.981,33	6.265.143,05	85,38%	50,48%
Funkcijska klasifikacija 091 Predškolsko i osnovno obrazovanje	6.946.406,10	11.996.420,10	11.996.420,10	5.932.924,84	85,41%	49,46%
Funkcijska klasifikacija 092 Srednjoškolsko obrazovanje	7.824,24	11.650,00	12.050,00	9.394,28	120,07%	77,96%
Funkcijska klasifikacija 094 Visoka naobrazba	35.518,78	22.040,00	22.040,00	28.030,93	78,92%	127,18%
Funkcijska klasifikacija 096 Dodatne usluge u obrazovanju	348.029,93	380.471,23	380.471,23	294.793,00	84,70%	77,48%
Funkcijska klasifikacija 10 Socijalna zaštita	1.339.966,90	6.523.620,20	6.523.620,20	7.079.957,02	528,37%	108,53%
Funkcijska klasifikacija 102 Starost	1.191.158,50	6.274.710,20	6.274.710,20	6.914.519,89	580,49%	110,20%
Funkcijska klasifikacija 104 Obitelj i djeca	30.259,03	56.450,00	56.450,00	32.947,14	108,88%	58,37%
Funkcijska klasifikacija 106 Stanovanje	28.933,74	48.320,00	48.320,00	33.880,15	117,10%	70,12%
Funkcijska klasifikacija 109 Aktivnosti socijalne zaštite koje nisu drugdje svrstane	89.615,63	144.140,00	144.140,00	98.609,84	110,04%	68,41%

### Članak 3.

Primici i izdaci prema ekonomskoj klasifikaciji (Tablica 1.) te prihodi i izdaci prema izvorima financiranja (Tablica 2.) utvrđeni u Računu financiranja ostvareni su u 2025. godini kako slijedi:

#### B. RAČUN FINANCIRANJA

Primici i izdaci po ekonomskoj klasifikaciji utvrđeni u Računu financiranja ostvareni su u 2025. godini kako slijedi:

Tablica 1.

Racun/Opis	Izvršenje 2024	Izvorni plan 2025	Tekući plan 2025	Izvršenje 2025	Indeks 4/1	Indeks 4/3
B. RAČUN ZADUŽIVANJA FINANCIRANJA	1	2	3	4	5	6
8 Primici od financijske imovine i zaduživanja	2.000.000,00	6.027.510,00	6.027.510,00	6.000.000,00	300,00%	99,54%
81 Primljeni povrati glavnica danih zajmova		27.510,00	27.510,00			
84 Primici od zaduživanja	2.000.000,00	6.000.000,00	6.000.000,00	6.000.000,00	300,00%	100,00%

844 Primljeni krediti i zajmovi od kreditnih i ostalih financijskih institucija izvan javnog sektora	2.000.000,00			6.000.000,00	300,00%	
8443 Primljeni krediti od tuzemnih kreditnih institucija izvan javnog sektora	2.000.000,00			6.000.000,00	300,00%	
<b>5 Izdaci za financijsku imovinu i otplate zajmova</b>	<b>877.910,28</b>	<b>3.237.770,00</b>	<b>3.237.770,00</b>	<b>1.214.052,56</b>	<b>138,29%</b>	<b>37,50%</b>
<b>51 Izdaci za dane zajmove i jamčevne pologe</b>		<b>11.770,00</b>	<b>11.770,00</b>			
<b>54 Izdaci za otplatu glavnice primljenih kredita i zajmova</b>	<b>877.910,28</b>	<b>3.226.000,00</b>	<b>3.226.000,00</b>	<b>1.214.052,56</b>	<b>138,29%</b>	<b>37,63%</b>
544 Otplata glavnice primljenih kredita i zajmova od kreditnih i ostalih financijskih institucija izvan	877.910,28			1.214.052,56	138,29%	
5443 Otplata glavnice primljenih kredita od tuzemnih kreditnih institucija izvan javnog sektora	877.910,28			1.214.052,56	138,29%	
<b>NETO FINANCIRANJE</b>	<b>1.425.258,36</b>	<b>3.428.036,98</b>	<b>3.428.036,98</b>	<b>4.785.947,44</b>	<b>335,80%</b>	<b>139,61%</b>
<b>9 Vlastiti izvori</b>	<b>303.168,64</b>	<b>638.296,98</b>	<b>638.296,98</b>			
<b>92 Rezultat poslovanja</b>	<b>303.168,64</b>	<b>638.296,98</b>	<b>638.296,98</b>			
922 Rezultat - višak/manjak	303.168,64					
9222 Manjak prihoda i primitaka	-303.168,64					
<b>KORIŠTENJE SREDSTAVA IZ PRETHODNIH GODINA</b>	<b>303.168,64</b>	<b>638.296,98</b>	<b>638.296,98</b>			

Tablica 2.

Analitički prikaz računa financiranja u 2025. godini kako slijedi:

BROJČANA OZNAKA I NAZIV IZVORA FINANCIRANJA		IZVRŠENJE ZA IZVJEŠTAJNO RAZDOBLJE PRETHODNE GODINE	IZVRŠENJE ZA IZVJEŠTAJNO RAZDOBLJE
1.		2.	3.
<b>SVEUKUPNO PRIMICI</b>			
<b>8</b>	<b>Primici od financijske imovine i zaduživanja</b>	<b>2.000.000,00</b>	<b>6.000.000,00</b>
<b>81</b>	<b>Primljene otplate (povrati) glavnice danih zajmova</b>	<b>0,00</b>	<b>0,00</b>
<b>812</b>	<b>Primici (povrati) glavnice zajmova danih neprofitnim organizacijama, građanima i kućanstvima</b>	<b>0,00</b>	<b>0,00</b>
<b>8121</b>	<b>Povrat zajmova danih neprofitnim organizacijama, građanima i kućanstvima u tuzemstvu</b>	<b>0,00</b>	<b>0,00</b>

81212	Povrat zajmova danih neprofitnim organizacijama, građanima i kućanstvima u tuzemstvu - dugoročni	0,00	0,00
81212010	Povrati zajmova danih građanima - dugoročni - Dani zajmovi studentima	0,00	0,00
81212020	Povrati zajmova danih kućanstvima - dugoročni - Dani zajmovi kućanstvima	0,00	0,00
<b>84</b>	<b>Primici od zaduživanja</b>	2.000.000,00	6.000.000,00
<b>844</b>	<b>Primljeni krediti i zajmovi od kreditnih i ostalih financijskih institucija izvan javnog sektora</b>	2.000.000,00	6.000.000,00
<b>8443</b>	<b>Primljeni krediti od tuzemnih kreditnih institucija izvan javnog sektora</b>	2.000.000,00	6.000.000,00
84431	Primljeni kredit od tuzemnih kreditnih institucija - KK ERSTE	0,00	0,00
84431	Primljeni krediti od tuzemnih kreditnih institucija KK Zaba	0,00	0,00
84432	Primljeni krediti od tuzemnih kreditnih institucija izvan javnog sektora - dugoročni	2.000.000,00	6.000.000,00
84432004	Primljeni krediti od tuzemnih kreditnih institucija IJS - Zaba JR	0,00	0,00
84432005	Primljeni krediti od tuzemnih kreditnih institucija IJS - Erste 5000924254	0,00	0,00
84432006	Primljeni krediti od tuzemnih kreditnih institucija IJS - Erste 5001876047	0,00	0,00
84432007	Primljeni krediti od tuzemnih kreditnih institucija IJS - Zaba 5100579721 - refinanciranje HPB I OTP	0,00	0,00
84432008	Primljeni krediti od tuzemnih kreditnih institucija IJS - Erste 5002222755	0,00	0,00
84432009	Primljeni krediti od tuzemnih kreditnih institucija IJS - Zaba 5100620878	0,00	0,00
84432010	Primljeni krediti od tuzemnih kreditnih institucija IJS - Erste 5002284438	0,00	0,00
84432011	Primljeni krediti od tuzemnih kreditnih institucija IJS - Erste 5002406522	2.000.000,00	0,00
84432012	Primljeni krediti od tuzemnih kreditnih institucija IJS	0,00	6.000.000,00

BROJČANA OZNAKA I NAZIV IZVORA FINANCIRANJA		IZVRŠENJE ZA IZVJEŠTAJNO RAZDOBLJE PRETHODNE GODINE	IZVRŠENJE ZA IZVJEŠTAJNO RAZDOBLJE
1.		2.	3.
<b>SVEUKUPNO IZDACI</b>		<b>877.910,28</b>	<b>0,00</b>
<b>5</b>	<b>Izdaci za financijsku imovinu i otplate zajmova</b>	<b>877.910,28</b>	<b>1.214.052,56</b>
<b>51</b>	<b>Izdaci za dane zajmove</b>	<b>0,00</b>	<b>0,00</b>
<b>512</b>	<b>Izdaci za dane zajmove neprofitnim organizacijama, građanima i kućanstvima</b>	<b>0,00</b>	<b>0,00</b>
<b>5121</b>	<b>Dani zajmovi neprofitnim organizacijama, građanima i kućanstvima u tuzemstvu</b>	<b>0,00</b>	<b>0,00</b>

5121	Dani zajmovi neprofitnim organizacijama, građanima i kućanstvima u tuzemstvu	0,00	0,00
51212010	Dani zajmovi studentima	0,00	0,00
<b>54</b>	<b>Izdaci za otplatu glavnice primljenih kredita i zajmova</b>	<b>877.910,28</b>	<b>1.214.052,56</b>
<b>542</b>	<b>Otplata glavnice primljenih zajmova i kredita od kreditnih i ostalih finansijskih institucija u jav</b>	0,00	0,00
<b>5422</b>	<b>Otplata glavnice primljenih kredita od kreditnih institucija u javnom sektoru</b>	0,00	0,00
54222000	Otplata glavnice - prim. kred. od tuzem. kred. inst. UJS-dug. - HBOR	0,00	0,00
<b>544</b>	<b>Otplata glavnice primljenih kredita i zajmova od kreditnih i ostalih finansijskih institucija izvan</b>	<b>877.910,28</b>	<b>1.214.052,56</b>
<b>5443</b>	<b>Otplata glavnice primljenih kredita od tuzemnih kreditnih institucija izvan javnog sektora</b>	<b>877.910,28</b>	<b>1.214.052,56</b>
54431001	Otplata glavnice primljenih kredita od tuzemnih kredita-KK	0,00	0,00
54431002	Otplata glavnice primljenih kredita od tuzemnih kredita-KK	0,00	0,00
54432000	Otplata glavnice - prim. kred. od tuzem. kred. inst. IJS-dug. - ZA-BA 5100243968	0,00	0,00
54432001	Otplata glavnice - prim. kred. od tuzem. kred. inst. IJS-dug.- ZA-BA 5100146529	0,00	0,00
54432002	Otplata glavnice - prim. kred. od tuzem. kred. inst. IJS-dug.- HPB	0,00	0,00
54432003	Otplata glavnice - prim. kred. od tuzem. kred. inst. IJS-dug.- OTP	0,00	0,00
54432004	Otplata glavnice - prim.kred. od tuzem. kred.inst IJS-dug.-ERSTE 5000640549	79.633,68	238.901,08
54432005	Otplata glavnice - prim.kred. od tuzem. kred.inst IJS-dug.-JR ZABA 5100510960	53.089,08	53.089,08
54432006	Otplata glavnice - prim.kred. od tuzem. kred.inst IJS-dug.-ERSTE 5000924254	79.633,68	79.633,68
54432007	Otplata glavnice - prim.kred. od tuzem. Kred.inst IJS - dug ZABA 5100579721	167.843,28	223.791,11
54432008	Otplata glavnice - prim.kred. od tuzem. Kred.inst IJS - dug ERSTE 5001876047	165.903,48	165.903,48
54432009	Otplata glavnice - prim.kred. od tuzem. Kred.inst IJS - dug ERSTE 5002222755	99.542,16	99.542,16
54432100	Otplata glavnice - prim.kred. od tuzem. Kred.inst IJS - dug ZABA 5100620878	99.542,16	100.143,66
54432101	Otplata glavnice - prim.kred. od tuzem. Kred.inst IJS - dug ERSTE 5002284438	132.722,76	132.722,76
54432102	Otplata glavnice - prim.kred. od tuzem. Kred.inst IJS - dug ERSTE 5002406522	0,00	17.876,80
54432103	Otplata glavnice - prim.kred. od tuzem. Kred.inst IJS - dug ZABA 5100738157	0,00	102.448,75

547	Otplata glavnice primljenih zajmova od drugih razina vlasti	0,00	0,00
5471	Otplata glavnice primljenih zajmova od državnog proračuna	0,00	0,00
54711000	Otplata glavnice primljenih zajmova od državnog proračuna - kratkoročni	0,00	0,00

Primici i izdaci prema izvorima financiranja ostvareni su u 2025. godini kako slijedi:

Tablica 2.

Račun / opis	Izvršenje 2024.	Izvorni plan 2025.	Tekući plan 2025.	Izvršenje 2025.	Indeks 4/1	Indeks 4/3
B. RAČUN ZADUŽIVANJA FINANCIRANJA	1	2	3	4	5	6
<b>UKUPNI PRIMICI</b>	<b>2.000.000,00</b>	<b>6.027.510,00</b>	<b>6.027.510,00</b>	<b>6.000.000,00</b>	<b>300,00%</b>	<b>99,54%</b>
<b>1. OPĆI PRIHODI</b>		<b>27.510,00</b>	<b>27.510,00</b>			
<b>1.3. OSTALI OPĆI PRIHODI</b>		<b>27.510,00</b>	<b>27.510,00</b>			
<b>7. PRIMICI OD ZADUŽIVANJA</b>	<b>2.000.000,00</b>	<b>6.000.000,00</b>	<b>6.000.000,00</b>	<b>6.000.000,00</b>	<b>300,00%</b>	<b>100,00%</b>
<b>7.1. PRIMICI OD ZADUŽIVANJA</b>	<b>2.000.000,00</b>	<b>6.000.000,00</b>	<b>6.000.000,00</b>	<b>6.000.000,00</b>	<b>300,00%</b>	<b>100,00%</b>
<b>UKUPNI IZDACI</b>	<b>877.910,28</b>	<b>3.237.770,00</b>	<b>3.237.770,00</b>	<b>1.214.052,56</b>	<b>138,29%</b>	<b>37,50%</b>
<b>1. OPĆI PRIHODI</b>	<b>877.910,28</b>	<b>1.237.770,00</b>	<b>1.237.770,00</b>	<b>1.214.052,56</b>	<b>138,29%</b>	<b>98,08%</b>
<b>1.1. OPĆI PRIHOD - RENTA</b>	<b>877.910,28</b>					
<b>1.2. OPĆI PRIHOD - POREZ NA DOHODAK</b>		<b>1.237.770,00</b>	<b>1.237.770,00</b>	<b>1.214.052,56</b>		<b>98,08%</b>
<b>4. POMOĆI</b>		<b>2.000.000,00</b>	<b>2.000.000,00</b>			
<b>4.2. KAPITALNE POMOĆI</b>		<b>2.000.000,00</b>	<b>2.000.000,00</b>			
<b>NETO FINANCIRANJE</b>	<b>1.122.089,72</b>	<b>2.789.740,00</b>	<b>2.789.740,00</b>	<b>4.785.947,44</b>	<b>426,52%</b>	<b>171,56%</b>
<b>KORIŠTENJE SREDSTAVA IZ PRETHODNIH GODINA</b>	<b>-303.168,64</b>	<b>1.633.780,94</b>	<b>1.633.780,94</b>			
<b>1. OPĆI PRIHODI</b>		<b>93.461,93</b>	<b>93.461,93</b>			
<b>1.2. OPĆI PRIHOD - POREZ NA DOHODAK</b>		<b>93.461,93</b>	<b>93.461,93</b>			
<b>2. VLASTITI PRIHODI</b>		<b>251.033,75</b>	<b>251.033,75</b>			
<b>2.2. VLASTITI PRIHODI - PRORAČUNSKI KORISNICI</b>		<b>251.033,75</b>	<b>251.033,75</b>			
<b>3. PRIHODI ZA POSEBNE NAMJENE</b>		<b>19.789,77</b>	<b>19.789,77</b>			
<b>3.2. PRIHODI ZA POSEBNE NAMJENE - PRORAČUNSKI KORISNICI</b>		<b>19.789,77</b>	<b>19.789,77</b>			
<b>4. POMOĆI</b>	<b>-303.168,64</b>	<b>1.268.184,73</b>	<b>1.268.184,73</b>			
<b>4.1. TEKUĆE POMOĆI</b>		<b>109.194,48</b>	<b>109.194,48</b>			
<b>4.2. KAPITALNE POMOĆI</b>	<b>-303.168,64</b>	<b>1.152.824,51</b>	<b>1.152.824,51</b>			
<b>4.4. TEKUĆE POMOĆI - DECENTRALIZIRANE FUNKCIJE</b>		<b>6.165,74</b>	<b>6.165,74</b>			
<b>5. DONACIJE</b>		<b>842,76</b>	<b>842,76</b>			
<b>5.1. DONACIJE</b>		<b>842,76</b>	<b>842,76</b>			

<b>6. PRIHODI OD PRODAJE NEFINANCIJSKE IMOVINE</b>	<b>468,00</b>	<b>468,00</b>
<b>6.1. PRIHODI OD PRODAJE NEFINANCIJSKE IMOVINE</b>	<b>468,00</b>	<b>468,00</b>

## II. POSEBNI DIO

## Članak 4.

Izvršenje rashoda i izdataka Proračuna po organizacijskoj klasifikaciji (Tablica 1.), te po programskoj klasifikaciji (Tablica 2.) je slijedeće: Rashodi i izdaci po organizacijskoj klasifikaciji izvršeni u 2025. godini, kako slijedi:

Opis	Izvorni plan	Tekući plan 2025	Izvršenje 2025	Indeks 3/2
	2025			
	1	2	3	4
<b>UKUPNO RASHODI I IZDATCI</b>	<b>35.072.586,63</b>	<b>35.072.586,63</b>	<b>25.312.202,49</b>	<b>72,17%</b>
<b>PREDSTAVNIČKA, IZVRŠNA I UPRAVNA TIJELA GRADA</b>	<b>2.112.708,00</b>	<b>2.114.908,00</b>	<b>1.983.903,43</b>	<b>93,81%</b>
<b>JAVNA UPRAVA I ADMINISTRACIJA</b>	<b>2.112.708,00</b>	<b>2.114.908,00</b>	<b>1.983.903,43</b>	<b>93,81%</b>
<b>UPRAVNI ODJEL ZA GOSPODARSTVO I FINACIJE</b>	<b>10.051.369,67</b>	<b>10.048.769,67</b>	<b>2.271.510,84</b>	<b>22,60%</b>
<b>FINACIJE</b>	<b>3.507.710,00</b>	<b>3.513.310,00</b>	<b>1.509.408,42</b>	<b>42,96%</b>
<b>JAČANJE GOSPODARSTVA</b>	<b>6.543.659,67</b>	<b>6.535.459,67</b>	<b>762.102,42</b>	<b>11,66%</b>
<b>URED GRADONAČELNIKA</b>	<b>11.503.058,00</b>	<b>11.503.458,00</b>	<b>9.947.858,45</b>	<b>86,48%</b>
<b>PROMICANJE KULTURE</b>	<b>1.493.262,41</b>	<b>1.493.262,41</b>	<b>804.697,73</b>	<b>53,89%</b>
<b>GRADSKA KNJIŽNICA ĐURĐEVAC</b>	<b>232.494,79</b>	<b>232.494,79</b>	<b>157.095,22</b>	<b>67,57%</b>
<b>MUZEJ GRADA ĐURĐEVCA</b>	<b>409.957,62</b>	<b>409.957,62</b>	<b>258.185,55</b>	<b>62,98%</b>
<b>RAZVOJ SPORTA I REKREACIJE</b>	<b>809.030,00</b>	<b>809.030,00</b>	<b>808.709,63</b>	<b>99,96%</b>
<b>PREDŠKOLSKI ODGOJ</b>	<b>1.584.554,14</b>	<b>1.584.554,14</b>	<b>15.439,79</b>	<b>0,97%</b>
<b>DJEČJI VRTIĆ MASLAČAK ĐURĐEVAC</b>	<b>1.557.554,14</b>	<b>1.557.554,14</b>	<b>1.443.545,99</b>	<b>92,68%</b>
<b>OSNOVNO I SREDNJOŠKOLSKO OBRAZOVANJE</b>	<b>5.502.987,19</b>	<b>5.503.387,19</b>	<b>953.912,96</b>	<b>17,33%</b>
<b>OSNOVNA ŠKOLA ĐURĐEVAC</b>	<b>4.191.337,19</b>	<b>4.191.337,19</b>	<b>3.809.170,15</b>	<b>90,88%</b>
<b>SOCIJALNA SKRB</b>	<b>419.820,00</b>	<b>419.820,00</b>	<b>302.608,61</b>	<b>72,08%</b>
<b>ZAŠTITA I PROMICANJE PRAVA I INTERESA OSOBA S INVALIDITETOM</b>	<b>9.290,00</b>	<b>9.290,00</b>	<b>8.000,00</b>	<b>86,11%</b>
<b>POTPORA PROGRAMIMA UDRUGA</b>	<b>33.570,00</b>	<b>33.570,00</b>	<b>37.505,79</b>	<b>111,72%</b>
<b>ORGANIZIRANJE I PROVOĐENJE ZAŠTITE I SPAŠAVANJA</b>	<b>1.648.544,26</b>	<b>1.648.544,26</b>	<b>43.319,98</b>	<b>2,63%</b>
<b>JAVNA VATROGASNA POSTROJBA ĐURĐEVAC</b>	<b>1.601.134,26</b>	<b>1.601.134,26</b>	<b>1.305.667,05</b>	<b>81,55%</b>
<b>ZAŠTITA PRAVA NACIONALNIH MANJINA</b>	<b>2.000,00</b>	<b>2.000,00</b>	<b>0,00</b>	<b>0,00%</b>

UPRAVNI ODJEL ZA PROSTORNO PLANIRANJE, UREĐENJE I KOMUNALNE DJELATNOSTI				
	11.405.450,96	11.405.450,96	11.108.929,77	97,40%
ODRŽAVANJE KOMUNALNE INFRASTRUKTURE	1.124.160,00	1.124.160,00	1.069.325,52	95,12%
RAZVOJ POSLOVNE INFRASTRUKTURE	3.565.619,76	3.565.619,76	2.663.078,10	74,69%
ZAŠTITA OKOLIŠA I ENERGETSKA UČINKOVITOST	152.620,00	152.620,00	105.500,00	69,13%
PROSTORNO UREĐENJE I UNAPREĐENJE STANOVANJA	6.561.731,20	6.561.731,20	7.271.026,15	110,81%
JAVNA SIGURNOST	1.320,00	1.320,00	0,00	0,00%

Rashodi i izdaci po programskoj klasifikaciji izvršeni u 2025. godini, kako slijedi:

Tablica 2.

Organizacijska klasifikacija		Izvorni plan				Indeks
Izvori		2025	Tekući plan 2025	Izvršenje 2025	3/2	
Funkcijska	Projekt/Aktivnost	VRSTA RASHODA I IZDATAKA	1	2	3	4
	<b>UKUPNO RASHODI I IZDATCI</b>		<b>35.072.586,63</b>	<b>35.072.586,63</b>	<b>25.312.202,49</b>	<b>72,17%</b>
	<b>RAZDJEL 001 PREDSTAVNIČKA, IZVRŠNA I UPRAVNA TIJELA GRADA</b>		<b>2.112.708,00</b>	<b>2.114.908,00</b>	<b>1.983.903,43</b>	<b>93,81%</b>
	<b>GLAVA 00101 JAVNA UPRAVA I ADMINISTRACIJA</b>		<b>2.112.708,00</b>	<b>2.114.908,00</b>	<b>1.983.903,43</b>	<b>93,81%</b>
	Izvor 1. OPĆI PRIHODI		79.010,00	79.010,00	42.923,53	54,33%
	Izvor 1.1. OPĆI PRIHOD - RENTA		32.730,00	32.730,00	216,38	0,66%
	Izvor 1.2. OPĆI PRIHOD - POREZ NA DOHODAK		25.050,00	25.050,00	27.379,85	109,30%
	Izvor 1.3. OSTALI OPĆI PRIHODI		21.230,00	21.230,00	15.327,30	72,20%
	Izvor 2. VLASTITI PRIHODI		31.280,00	31.280,00	12.791,07	40,89%
	Izvor 2.1. VLASTITI PRIHODI - GRAD		31.280,00	31.280,00	12.791,07	40,89%
	Izvor 3. PRIHODI ZA POSEBNE NAMJENE		23.730,00	23.730,00	11.804,40	49,74%
	Izvor 3.1. PRIHODI ZA POSEBNE NAMJENE - GRAD		23.730,00	23.730,00	11.804,40	49,74%
	Izvor 4. POMOĆI		1.965.418,00	1.967.618,00	1.913.600,43	97,25%
	Izvor 4.1. TEKUĆE POMOĆI		765.950,00	765.950,00	705.332,72	92,09%
	Izvor 4.3. TEKUĆE POMOĆI - FISKALNA IZRAVNANJA		1.199.468,00	1.201.668,00	1.208.603,71	100,58%
	Izvor 6. PRIHODI OD PRODAJE NEFINANCIJSKE IMOVINE		13.270,00	13.270,00	2.448,00	18,45%
	Izvor 6.1. PRIHODI OD PRODAJE NEFINANCIJSKE IMOVINE		13.270,00	13.270,00	2.448,00	18,45%
	<b>1001</b>	<b>Program: GRADSKO VIJEĆE I GRADONAČELNIK</b>	<b>75.510,00</b>	<b>75.510,00</b>	<b>68.329,08</b>	<b>90,49%</b>
		<b>Aktivnost: RAD GRADSKOG VIJEĆA I</b>				
<b>0111</b>	<b>A100101</b>	<b>GRADONAČELNIKA</b>	<b>3.980,00</b>	<b>3.980,00</b>	<b>0,00</b>	<b>0,00%</b>
	Izvor 1. OPĆI PRIHODI		3.980,00	3.980,00	0,00	0,00%

	<b>Izvor 1.3. OSTALI OPĆI PRIHODI</b>		<b>3.980,00</b>	<b>3.980,00</b>	<b>0,00</b>	<b>0,00%</b>
	<b>38</b>	<b>Rashodi za donacije, kazne, naknade šteta i kapitalne pomoći</b>	<b>1.330,00</b>	<b>1.330,00</b>	<b>0,00</b>	<b>0,00%</b>
	<b>42</b>	<b>Rashodi za nabavu proizvedene dugotrajne imovine</b>	<b>2.650,00</b>	<b>2.650,00</b>	<b>0,00</b>	<b>0,00%</b>
<b>0111</b>	<b>A100102</b>	<b>Aktivnost: DONACIJE POLITIČKIM STRANKAMA</b>	<b>17.250,00</b>	<b>17.250,00</b>	<b>15.327,30</b>	<b>88,85%</b>
	<b>Izvor 1. OPĆI PRIHODI</b>		<b>17.250,00</b>	<b>17.250,00</b>	<b>15.327,30</b>	<b>88,85%</b>
	<b>Izvor 1.3. OSTALI OPĆI PRIHODI</b>		<b>17.250,00</b>	<b>17.250,00</b>	<b>15.327,30</b>	<b>88,85%</b>
	<b>38</b>	<b>Rashodi za donacije, kazne, naknade šteta i kapitalne pomoći</b>	<b>17.250,00</b>	<b>17.250,00</b>	<b>15.327,30</b>	<b>88,85%</b>
	3811	Tekuće donacije u novcu			15.327,30	
<b>0111</b>	<b>A100103</b>	<b>Aktivnost: IZBORI</b>	<b>51.620,00</b>	<b>51.620,00</b>	<b>53.001,78</b>	<b>102,68%</b>
	<b>Izvor 1. OPĆI PRIHODI</b>		<b>25.050,00</b>	<b>25.050,00</b>	<b>27.379,85</b>	<b>109,30%</b>
	<b>Izvor 1.2. OPĆI PRIHOD - POREZ NA DOHODAK</b>		<b>25.050,00</b>	<b>25.050,00</b>	<b>27.379,85</b>	<b>109,30%</b>
	<b>32</b>	<b>Materijalni rashodi</b>	<b>25.050,00</b>	<b>25.050,00</b>	<b>27.379,85</b>	<b>109,30%</b>
	3233	Usluge promidžbe i informiranja			6.379,85	
	3291	Naknade za rad predstavničkih i izvršnih tijela, povjerenstava i slično			21.000,00	
	<b>Izvor 4. POMOĆI</b>		<b>26.570,00</b>	<b>26.570,00</b>	<b>25.621,93</b>	<b>96,43%</b>
	<b>Izvor 4.1. TEKUĆE POMOĆI</b>		<b>26.570,00</b>	<b>26.570,00</b>	<b>25.621,93</b>	<b>96,43%</b>
	<b>32</b>	<b>Materijalni rashodi</b>	<b>26.570,00</b>	<b>26.570,00</b>	<b>25.621,93</b>	<b>96,43%</b>
	3291	Naknade za rad predstavničkih i izvršnih tijela, povjerenstava i slično			25.621,93	
<b>0111</b>	<b>A100104</b>	<b>Aktivnost: FINANCIRANJE SAVJETA MLADIH GRADA ĐURĐEVCA</b>	<b>2.660,00</b>	<b>2.660,00</b>	<b>0,00</b>	<b>0,00%</b>
	<b>Izvor 2. VLASTITI PRIHODI</b>		<b>2.660,00</b>	<b>2.660,00</b>	<b>0,00</b>	<b>0,00%</b>
	<b>Izvor 2.1. VLASTITI PRIHODI - GRAD</b>		<b>2.660,00</b>	<b>2.660,00</b>	<b>0,00</b>	<b>0,00%</b>
	<b>32</b>	<b>Materijalni rashodi</b>	<b>2.660,00</b>	<b>2.660,00</b>	<b>0,00</b>	<b>0,00%</b>
	<b>1002</b>	<b>Program: UPRAVNI ODJELI</b>	<b>2.021.278,00</b>	<b>2.023.478,00</b>	<b>1.913.462,60</b>	<b>94,56%</b>
<b>0131</b>	<b>A100201</b>	<b>Aktivnost: REDOVNI RAD UPRAVNIH TIJELA</b>	<b>1.273.358,00</b>	<b>1.275.558,00</b>	<b>1.198.325,06</b>	<b>93,95%</b>
	<b>Izvor 1. OPĆI PRIHODI</b>		<b>29.810,00</b>	<b>29.810,00</b>	<b>0,00</b>	<b>0,00%</b>
	<b>Izvor 1.1. OPĆI PRIHOD - RENTA</b>		<b>29.810,00</b>	<b>29.810,00</b>	<b>0,00</b>	<b>0,00%</b>
	<b>32</b>	<b>Materijalni rashodi</b>	<b>29.810,00</b>	<b>29.810,00</b>	<b>0,00</b>	<b>0,00%</b>
	<b>Izvor 2. VLASTITI PRIHODI</b>		<b>28.620,00</b>	<b>28.620,00</b>	<b>12.791,07</b>	<b>44,69%</b>
	<b>Izvor 2.1. VLASTITI PRIHODI - GRAD</b>		<b>28.620,00</b>	<b>28.620,00</b>	<b>12.791,07</b>	<b>44,69%</b>
	<b>32</b>	<b>Materijalni rashodi</b>	<b>28.620,00</b>	<b>28.620,00</b>	<b>12.791,07</b>	<b>44,69%</b>
	3213	Stručno usavršavanje zaposlenika			1.923,87	
	3292	Premije osiguranja			5.063,72	

3294	Članarine i norme			5.803,48	
<b>Izvor 3. PRIHODI ZA POSEBNE NAMJENE</b>		<b>400,00</b>	<b>400,00</b>	<b>0,00</b>	<b>0,00%</b>
<b>Izvor 3.1. PRIHODI ZA POSEBNE NAMJENE - GRAD</b>		<b>400,00</b>	<b>400,00</b>	<b>0,00</b>	<b>0,00%</b>
<b>32</b>	<b>Materijalni rashodi</b>	<b>400,00</b>	<b>400,00</b>	<b>0,00</b>	<b>0,00%</b>
<b>Izvor 4. POMOĆI</b>		<b>1.201.258,00</b>	<b>1.203.458,00</b>	<b>1.182.749,99</b>	<b>98,28%</b>
<b>Izvor 4.1. TEKUĆE POMOĆI</b>		<b>30.880,00</b>	<b>30.880,00</b>	<b>150,00</b>	<b>0,49%</b>
<b>31</b>	<b>Rashodi za zaposlene</b>	<b>22.520,00</b>	<b>22.520,00</b>	<b>0,00</b>	<b>0,00%</b>
<b>32</b>	<b>Materijalni rashodi</b>	<b>8.360,00</b>	<b>8.360,00</b>	<b>150,00</b>	<b>1,79%</b>
3211	Službena putovanja			150,00	
<b>Izvor 4.3. TEKUĆE POMOĆI - FISKALNA IZRAVNANJA</b>		<b>1.170.378,00</b>	<b>1.172.578,00</b>	<b>1.182.935,99</b>	<b>100,88%</b>
<b>31</b>	<b>Rashodi za zaposlene</b>	<b>613.200,00</b>	<b>602.400,00</b>	<b>599.010,48</b>	<b>99,44%</b>
3111	Plaće za redovan rad			446.151,99	
3121	Ostali rashodi za zaposlene			78.409,01	
3132	Doprinosi za obvezno zdravstveno osiguranje			74.449,48	
<b>32</b>	<b>Materijalni rashodi</b>	<b>557.178,00</b>	<b>570.178,00</b>	<b>583.925,51</b>	<b>102,41%</b>
3211	Službena putovanja			42,90	
3212	Naknade za prijevoz, za rad na terenu i odvojeni život			7.311,65	
3221	Uredski materijal i ostali materijalni rashodi			25.511,94	
3223	Energija			110.208,34	
3224	Materijal i dijelovi za tekuće i investicijsko održavanje			1.501,04	
3225	Sitni inventar i autogume			332,55	
3231	Usluge telefona, interneta, pošte i prijevoza			33.043,12	
3232	Usluge tekućeg i investicijskog održavanja			34.083,26	
3233	Usluge promidžbe i informiranja			84.969,50	
3234	Komunalne usluge			40.188,00	
3235	Zakupnine i najamnine			3.257,55	
3236	Zdravstvene i veterinarske usluge			150,46	
3237	Intelektualne i osobne usluge			88.003,82	
3238	Računalne usluge			56.865,99	
3239	Ostale usluge			75.682,51	
3295	Pristojbe i naknade			22.772,88	
<b>Izvor 6. PRIHODI OD PRODAJE NEFINANCIJSKE IMOVINE</b>		<b>13.270,00</b>	<b>13.270,00</b>	<b>2.448,00</b>	<b>18,45%</b>
<b>Izvor 6.1. PRIHODI OD PRODAJE NEFINANCIJSKE IMOVINE</b>		<b>13.270,00</b>	<b>13.270,00</b>	<b>2.448,00</b>	<b>18,45%</b>
<b>32</b>	<b>Materijalni rashodi</b>	<b>13.270,00</b>	<b>13.270,00</b>	<b>2.448,00</b>	<b>18,45%</b>
3299	Ostali nespomenuti rashodi poslovanja			2.448,00	
<b>0131</b>	<b>A100202 Aktivnost: INFORMATIZACIJA I OPREMANJE</b>	<b>39.420,00</b>	<b>39.420,00</b>	<b>35.576,75</b>	<b>90,25%</b>
<b>Izvor 3. PRIHODI ZA POSEBNE NAMJENE</b>		<b>10.330,00</b>	<b>10.330,00</b>	<b>9.909,03</b>	<b>95,92%</b>

<b>Izvor 3.1. PRIHODI ZA POSEBNE NAMJENE - GRAD</b>		<b>10.330,00</b>	<b>10.330,00</b>	<b>9.909,03</b>	<b>95,92%</b>
<b>41</b>	<b>Rashodi za nabavu neproizvedene dugotrajne imovine</b>	<b>6.330,00</b>	<b>6.330,00</b>	<b>6.389,00</b>	<b>100,93%</b>
4123	Licence			6.389,00	
<b>42</b>	<b>Rashodi za nabavu proizvedene dugotrajne imovine</b>	<b>4.000,00</b>	<b>4.000,00</b>	<b>3.520,03</b>	<b>88,00%</b>
4227	Uređaji, strojevi i oprema za ostale namjene			678,95	
4262	Ulaganja u računalne programe			2.841,08	
<b>Izvor 4. POMOĆI</b>		<b>29.090,00</b>	<b>29.090,00</b>	<b>25.667,72</b>	<b>88,24%</b>
<b>Izvor 4.3. TEKUĆE POMOĆI - FISKALNA IZRAVNANJA</b>		<b>29.090,00</b>	<b>29.090,00</b>	<b>25.667,72</b>	<b>88,24%</b>
<b>42</b>	<b>Rashodi za nabavu proizvedene dugotrajne imovine</b>	<b>29.090,00</b>	<b>29.090,00</b>	<b>25.667,72</b>	<b>88,24%</b>
4221	Uredska oprema i namještaj			13.818,78	
4222	Komunikacijska oprema			11.848,94	
<b>0133</b>	<b>A100203 Aktivnost: JAVNI RADOVI</b>	<b>238.500,00</b>	<b>238.500,00</b>	<b>189.904,44</b>	<b>79,62%</b>
<b>Izvor 4. POMOĆI</b>		<b>238.500,00</b>	<b>238.500,00</b>	<b>189.904,44</b>	<b>79,62%</b>
<b>Izvor 4.1. TEKUĆE POMOĆI</b>		<b>238.500,00</b>	<b>238.500,00</b>	<b>189.904,44</b>	<b>79,62%</b>
<b>31</b>	<b>Rashodi za zaposlene</b>	<b>235.000,00</b>	<b>235.000,00</b>	<b>186.391,16</b>	<b>79,32%</b>
3111	Plaće za redovan rad			162.557,04	
3121	Ostali rashodi za zaposlene			1.350,00	
3132	Doprinosi za obvezno zdravstveno osiguranje			22.484,12	
<b>32</b>	<b>Materijalni rashodi</b>	<b>3.500,00</b>	<b>3.500,00</b>	<b>3.513,28</b>	<b>100,38%</b>
3212	Naknade za prijevoz, za rad na terenu i odvojeni život			3.513,28	
<b>0133</b>	<b>A100206 Aktivnost: SNAGA POMOĆI - PROGRAM ZAPOSŁJAVANJA ŽENA</b>	<b>470.000,00</b>	<b>470.000,00</b>	<b>489.656,35</b>	<b>104,18%</b>
<b>Izvor 4. POMOĆI</b>		<b>470.000,00</b>	<b>470.000,00</b>	<b>489.656,35</b>	<b>104,18%</b>
<b>Izvor 4.1. TEKUĆE POMOĆI</b>		<b>470.000,00</b>	<b>470.000,00</b>	<b>489.656,35</b>	<b>104,18%</b>
<b>31</b>	<b>Rashodi za zaposlene</b>	<b>424.450,00</b>	<b>424.450,00</b>	<b>445.430,66</b>	<b>104,94%</b>
3111	Plaće za redovan rad			371.013,49	
3121	Ostali rashodi za zaposlene			13.200,00	
3132	Doprinosi za obvezno zdravstveno osiguranje			61.217,17	
<b>32</b>	<b>Materijalni rashodi</b>	<b>45.550,00</b>	<b>45.550,00</b>	<b>44.225,69</b>	<b>97,09%</b>
3212	Naknade za prijevoz, za rad na terenu i odvojeni život			15.167,22	
3221	Uredski materijal i ostali materijalni rashodi			29.058,47	
<b>1003</b>	<b>Program: MJESNA SAMOUPRAVA</b>	<b>15.920,00</b>	<b>15.920,00</b>	<b>2.111,75</b>	<b>13,26%</b>
<b>0111</b>	<b>A100301 Aktivnost: REDOVNI RAD MJESNIH ODBORA</b>	<b>15.920,00</b>	<b>15.920,00</b>	<b>2.111,75</b>	<b>13,26%</b>
<b>Izvor 1. OPĆI PRIHODI</b>		<b>2.920,00</b>	<b>2.920,00</b>	<b>216,38</b>	<b>7,41%</b>
<b>Izvor 1.1. OPĆI PRIHOD - RENTA</b>		<b>2.920,00</b>	<b>2.920,00</b>	<b>216,38</b>	<b>7,41%</b>
<b>32</b>	<b>Materijalni rashodi</b>	<b>2.920,00</b>	<b>2.920,00</b>	<b>216,38</b>	<b>7,41%</b>
3224	Materijal i dijelovi za tekuće i investicijsko održavanje			216,38	

Izvor 3. PRIHODI ZA POSEBNE NAMJENE		13.000,00	13.000,00	1.895,37	14,58%
Izvor 3.1. PRIHODI ZA POSEBNE NAMJENE - GRAD		13.000,00	13.000,00	1.895,37	14,58%
<b>32</b>	<b>Materijalni rashodi</b>	<b>13.000,00</b>	<b>13.000,00</b>	<b>1.895,37</b>	<b>14,58%</b>
3224	Materijal i dijelovi za tekuće i investicijsko održavanje			1.219,92	
3232	Usluge tekućeg i investicijskog održavanja			675,45	
<b>RAZDJEL 002 UPRAVNI ODJEL ZA GOSPODARSTVO I FINACIJE</b>		<b>10.051.369,67</b>	<b>10.048.769,67</b>	<b>2.271.510,84</b>	<b>22,60%</b>
<b>GLAVA 00201 FINACIJE</b>		<b>3.507.710,00</b>	<b>3.513.310,00</b>	<b>1.509.408,42</b>	<b>42,96%</b>
Izvor 1. OPĆI PRIHODI		1.507.710,00	1.513.310,00	1.509.408,42	99,74%
Izvor 1.1. OPĆI PRIHOD - RENTA		235.360,00	240.960,00	264.140,26	109,62%
Izvor 1.2. OPĆI PRIHOD - POREZ NA DOHODAK		1.272.350,00	1.272.350,00	1.245.268,16	97,87%
Izvor 4. POMOĆI		2.000.000,00	2.000.000,00	0,00	0,00%
Izvor 4.2. KAPITALNE POMOĆI		2.000.000,00	2.000.000,00	0,00	0,00%
<b>2001</b>	<b>Program: FINACIJSKO POSLOVANJE</b>	<b>3.473.900,00</b>	<b>3.479.500,00</b>	<b>1.481.377,49</b>	<b>42,57%</b>
<b>0112</b>	<b>A200101 Aktivnost: FINACIJSKO POSLOVANJE</b>	<b>52.900,00</b>	<b>52.900,00</b>	<b>49.328,69</b>	<b>93,25%</b>
Izvor 1. OPĆI PRIHODI		52.900,00	52.900,00	49.328,69	93,25%
Izvor 1.1. OPĆI PRIHOD - RENTA		18.320,00	18.320,00	18.113,09	98,87%
<b>34</b>	<b>Financijski rashodi</b>	<b>18.320,00</b>	<b>18.320,00</b>	<b>18.113,09</b>	<b>98,87%</b>
3431	Bankarske usluge i usluge platnog prometa			17.821,14	
	Negativne tečajne razlike i razlike zbog primjene valutne klauzule			90,38	
3432					
3433	Zatezne kamate			201,57	
Izvor 1.2. OPĆI PRIHOD - POREZ NA DOHODAK		34.580,00	34.580,00	31.215,60	90,27%
<b>32</b>	<b>Materijalni rashodi</b>	<b>30.580,00</b>	<b>30.580,00</b>	<b>31.215,60</b>	<b>102,08%</b>
3295	Pristojbe i naknade			31.215,60	
<b>34</b>	<b>Financijski rashodi</b>	<b>4.000,00</b>	<b>4.000,00</b>	<b>0,00</b>	<b>0,00%</b>
<b>0112</b>	<b>A200102 Aktivnost: OTPLATA KREDITA</b>	<b>195.000,00</b>	<b>200.600,00</b>	<b>217.996,24</b>	<b>108,67%</b>
Izvor 1. OPĆI PRIHODI		195.000,00	200.600,00	217.996,24	108,67%
Izvor 1.1. OPĆI PRIHOD - RENTA		195.000,00	200.600,00	217.996,24	108,67%
<b>34</b>	<b>Financijski rashodi</b>	<b>195.000,00</b>	<b>200.600,00</b>	<b>217.996,24</b>	<b>108,67%</b>
	Kamate za primljene kredite i zajmove od kreditnih i ostalih financijskih institucija izvan javnog s			217.996,24	
3423					
<b>A200102</b>	<b>Aktivnost: OTPLATA KREDITA</b>	<b>3.226.000,00</b>	<b>3.226.000,00</b>	<b>1.214.052,56</b>	<b>37,63%</b>
Izvor 1. OPĆI PRIHODI		1.226.000,00	1.226.000,00	1.214.052,56	99,03%
Izvor 1.2. OPĆI PRIHOD - POREZ NA DOHODAK		1.226.000,00	1.226.000,00	1.214.052,56	99,03%
<b>54</b>	<b>Izdaci za otplatu glavnice primljenih kredita i zajmova</b>	<b>1.226.000,00</b>	<b>1.226.000,00</b>	<b>1.214.052,56</b>	<b>99,03%</b>
	Otplata glavnice primljenih kredita od tuzemnih kreditnih institucija izvan javnog sektora			1.214.052,56	
5443					

	Izvor 4. POMOĆI	2.000.000,00	2.000.000,00	0,00	0,00%
	Izvor 4.2. KAPITALNE POMOĆI	2.000.000,00	2.000.000,00	0,00	0,00%
<b>54</b>	<b>Izdaci za otplatu glavnice primljenih kredita i zajmova</b>	<b>2.000.000,00</b>	<b>2.000.000,00</b>	<b>0,00</b>	<b>0,00%</b>
<b>3008</b>	<b>Program: VISOKO OBRAZOVANJE</b>	<b>33.810,00</b>	<b>33.810,00</b>	<b>28.030,93</b>	<b>82,91%</b>
<b>0941</b>	<b>A300802 Aktivnost: KREDITIRANJE I STIPENDIRANJE STUDENATA</b>	<b>22.040,00</b>	<b>22.040,00</b>	<b>28.030,93</b>	<b>127,18%</b>
	Izvor 1. OPĆI PRIHODI	22.040,00	22.040,00	28.030,93	127,18%
	Izvor 1.1. OPĆI PRIHOD - RENTA	22.040,00	22.040,00	28.030,93	127,18%
	<b>Naknade građanima i kućanstvima na temelju osiguranja i druge naknade</b>	<b>22.040,00</b>	<b>22.040,00</b>	<b>28.030,93</b>	<b>127,18%</b>
<b>37</b>	<b>3721 Naknade građanima i kućanstvima u novcu</b>			28.030,93	
	<b>A300802 Aktivnost: KREDITIRANJE I STIPENDIRANJE STUDENATA</b>	<b>11.770,00</b>	<b>11.770,00</b>	<b>0,00</b>	<b>0,00%</b>
	Izvor 1. OPĆI PRIHODI	11.770,00	11.770,00	0,00	0,00%
	Izvor 1.2. OPĆI PRIHOD - POREZ NA DOHODAK	11.770,00	11.770,00	0,00	0,00%
<b>51</b>	<b>Izdaci za dane zajmove i jamčevne pologe</b>	<b>11.770,00</b>	<b>11.770,00</b>	<b>0,00</b>	<b>0,00%</b>
	<b>GLAVA 00202 JAČANJE GOSPODARSTVA</b>	<b>6.543.659,67</b>	<b>6.535.459,67</b>	<b>762.102,42</b>	<b>11,66%</b>
	Izvor 1. OPĆI PRIHODI	159.420,00	153.820,00	142.126,22	92,40%
	Izvor 1.1. OPĆI PRIHOD - RENTA	112.720,00	107.120,00	98.126,22	91,60%
	Izvor 1.2. OPĆI PRIHOD - POREZ NA DOHODAK	43.700,00	43.700,00	44.000,00	100,69%
	Izvor 1.3. OSTALI OPĆI PRIHODI	3.000,00	3.000,00	0,00	0,00%
	Izvor 3. PRIHODI ZA POSEBNE NAMJENE	328.360,00	328.360,00	325.168,57	99,03%
	Izvor 3.1. PRIHODI ZA POSEBNE NAMJENE - GRAD	328.360,00	328.360,00	325.168,57	99,03%
	Izvor 4. POMOĆI	3.750.639,67	3.748.039,67	76.672,01	2,05%
	Izvor 4.1. TEKUĆE POMOĆI	67.549,67	67.549,67	34.274,74	50,74%
	Izvor 4.2. KAPITALNE POMOĆI	3.630.000,00	3.630.000,00	15.980,73	0,44%
	Izvor 4.3. TEKUĆE POMOĆI - FISKALNA IZRAVNANJA	53.090,00	50.490,00	26.416,54	52,32%
	Izvor 6. PRIHODI OD PRODAJE NEFINANCIJSKE IMOVINE	355.240,00	355.240,00	38.873,14	10,94%
	Izvor 6.1. PRIHODI OD PRODAJE NEFINANCIJSKE IMOVINE	355.240,00	355.240,00	38.873,14	10,94%
	Izvor 7. PRIMICI OD ZADUŽIVANJA	1.950.000,00	1.950.000,00	179.262,48	9,19%
	Izvor 7.1. PRIMICI OD ZADUŽIVANJA	1.950.000,00	1.950.000,00	179.262,48	9,19%
<b>1001</b>	<b>Program: GRADSKO VIJEĆE I GRADONAČELNIK</b>	<b>5.300,00</b>	<b>5.300,00</b>	<b>3.260,00</b>	<b>61,51%</b>
<b>0620</b>	<b>A100105 Aktivnost: MLADI NA POTEZU</b>	<b>5.300,00</b>	<b>5.300,00</b>	<b>3.260,00</b>	<b>61,51%</b>
	Izvor 4. POMOĆI	5.300,00	5.300,00	3.260,00	61,51%
	Izvor 4.1. TEKUĆE POMOĆI	5.300,00	5.300,00	3.260,00	61,51%
<b>32</b>	<b>Materijalni rashodi</b>	<b>5.300,00</b>	<b>5.300,00</b>	<b>3.260,00</b>	<b>61,51%</b>
<b>3299</b>	<b>Ostali nespomenuti rashodi poslovanja</b>			3.260,00	
<b>2002</b>	<b>Program: GOSPODARSTVO I PODUZETNIŠTVO</b>	<b>1.102.359,67</b>	<b>1.094.159,67</b>	<b>665.299,19</b>	<b>60,80%</b>
<b>0421</b>	<b>A200203 Aktivnost: POTPORA POLJOPRIVREDI</b>	<b>53.090,00</b>	<b>50.490,00</b>	<b>26.416,54</b>	<b>52,32%</b>

	Izvor 4. POMOĆI		53.090,00	50.490,00	26.416,54	52,32%
	Izvor 4.3. TEKUĆE POMOĆI - FISKALNA IZRAVNANJA		53.090,00	50.490,00	26.416,54	52,32%
	<b>35</b>	<b>Subvencije</b>	<b>53.090,00</b>	<b>50.490,00</b>	<b>26.416,54</b>	<b>52,32%</b>
	3523	Subvencije poljoprivrednicima i obrtnicima			26.416,54	
<b>0490</b>	<b>A200204</b>	<b>Aktivnost: POTICANJE PODUZETNIŠTVA I OBRтниŠTVA</b>	<b>353.910,00</b>	<b>353.910,00</b>	<b>38.873,14</b>	<b>10,98%</b>
	Izvor 6. PRIHODI OD PRODAJE NEFINANCIJSKE IMOVINE		353.910,00	353.910,00	38.873,14	10,98%
	Izvor 6.1. PRIHODI OD PRODAJE NEFINANCIJSKE IMOVINE		353.910,00	353.910,00	38.873,14	10,98%
	<b>35</b>	<b>Subvencije</b>	<b>353.910,00</b>	<b>353.910,00</b>	<b>38.873,14</b>	<b>10,98%</b>
		Subvencije trgovačkim društvima i zadrugama izvan javnog sektora			15.000,00	
	3522					
	3523	Subvencije poljoprivrednicima i obrtnicima			23.873,14	
<b>0474</b>	<b>A200209</b>	<b>Aktivnost: PROJEKTNА DOKUMENTACIJA</b>	<b>150.000,00</b>	<b>150.000,00</b>	<b>133.262,48</b>	<b>88,84%</b>
	Izvor 7. PRIMICI OD ZADUŽIVANJA		150.000,00	150.000,00	133.262,48	88,84%
	Izvor 7.1. PRIMICI OD ZADUŽIVANJA		150.000,00	150.000,00	133.262,48	88,84%
	<b>42</b>	<b>Rashodi za nabavu proizvedene dugotrajne imovine</b>	<b>150.000,00</b>	<b>150.000,00</b>	<b>133.262,48</b>	<b>88,84%</b>
	4263	Umjetnička, literarna i znanstvena djela			133.262,48	
<b>0490</b>	<b>A200212</b>	<b>Aktivnost: STARI GRAD d.o.o.</b>	<b>112.720,00</b>	<b>107.120,00</b>	<b>98.126,22</b>	<b>91,60%</b>
	Izvor 1. OPĆI PRIHODI		112.720,00	107.120,00	98.126,22	91,60%
	Izvor 1.1. OPĆI PRIHOD - RENTA		112.720,00	107.120,00	98.126,22	91,60%
	<b>38</b>	<b>Rashodi za donacije, kazne, naknade šteta i kapitalne pomoći</b>	<b>112.720,00</b>	<b>107.120,00</b>	<b>98.126,22</b>	<b>91,60%</b>
		Kapitalne pomoći kreditnim i ostalim finansijskim institucijama te trgovačkim društvima u javnom sek			98.126,22	
	3861					
<b>0421</b>	<b>A200213</b>	<b>Aktivnost: UDRUGE U POLJOPRIVREDI</b>	<b>8.700,00</b>	<b>8.700,00</b>	<b>11.500,00</b>	<b>132,18%</b>
	Izvor 1. OPĆI PRIHODI		8.700,00	8.700,00	11.500,00	132,18%
	Izvor 1.2. OPĆI PRIHOD - POREZ NA DOHODAK		8.700,00	8.700,00	11.500,00	132,18%
	<b>38</b>	<b>Rashodi za donacije, kazne, naknade šteta i kapitalne pomoći</b>	<b>8.700,00</b>	<b>8.700,00</b>	<b>11.500,00</b>	<b>132,18%</b>
	3811	Tekuće donacije u novcu			11.500,00	
<b>0660</b>	<b>A200217</b>	<b>Aktivnost: PROGRAM DODJELE DRŽAVNIH POTPORA GRADA ĐURĐEVCA</b>	<b>328.360,00</b>	<b>328.360,00</b>	<b>325.168,57</b>	<b>99,03%</b>
	Izvor 3. PRIHODI ZA POSEBNE NAMJENE		328.360,00	328.360,00	325.168,57	99,03%
	Izvor 3.1. PRIHODI ZA POSEBNE NAMJENE - GRAD		328.360,00	328.360,00	325.168,57	99,03%
	<b>35</b>	<b>Subvencije</b>	<b>328.360,00</b>	<b>328.360,00</b>	<b>325.168,57</b>	<b>99,03%</b>
		Subvencije trgovačkim društvima i zadrugama izvan javnog sektora			325.168,57	
	3522					

<b>Kapitalni projekt: RAZVOJ INFRASTRUKTURE</b>						
0460	K200208	<b>ŠIROKOPOJASNOG PRISTUPA</b>	1.330,00	1.330,00	0,00	0,00%
		Izvor 6. PRIHODI OD PRODAJE NEFINANCIJSKE IMOVINE	1.330,00	1.330,00	0,00	0,00%
		Izvor 6.1. PRIHODI OD PRODAJE NEFINANCIJSKE IMOVINE	1.330,00	1.330,00	0,00	0,00%
	42	Rashodi za nabavu proizvedene dugotrajne imovine	1.330,00	1.330,00	0,00	0,00%
<b>Kapitalni projekt: CENTAR ZA RAZVOJ POLJOPRIVREDE- UDRUGA VINOGRADARA</b>						
0474	K200221		30.000,00	30.000,00	937,50	3,13%
		Izvor 4. POMOĆI	30.000,00	30.000,00	937,50	3,13%
		Izvor 4.2. KAPITALNE POMOĆI	30.000,00	30.000,00	937,50	3,13%
	42	Rashodi za nabavu proizvedene dugotrajne imovine	30.000,00	30.000,00	937,50	3,13%
	4212	Poslovni objekti			937,50	
0421	T200215	<b>Tekući projekt: PODRAVINOTEKA</b>	3.000,00	3.000,00	0,00	0,00%
		Izvor 1. OPĆI PRIHODI	3.000,00	3.000,00	0,00	0,00%
		Izvor 1.3. OSTALI OPĆI PRIHODI	3.000,00	3.000,00	0,00	0,00%
	32	Materijalni rashodi	3.000,00	3.000,00	0,00	0,00%
0474	T200216	<b>Tekući projekt: RERURAL -RENEW RURAL AREAS</b>	61.249,67	61.249,67	31.014,74	50,64%
		Izvor 4. POMOĆI	61.249,67	61.249,67	31.014,74	50,64%
		Izvor 4.1. TEKUĆE POMOĆI	61.249,67	61.249,67	31.014,74	50,64%
	32	Materijalni rashodi	61.249,67	61.249,67	31.014,74	50,64%
	3293	Reprezentacija			800,00	
	3299	Ostali nespomenuti rashodi poslovanja			30.214,74	
	<b>3004</b>	<b>Program: POTICANJE AMATERSKOG SPORTA</b>	<b>35.000,00</b>	<b>35.000,00</b>	<b>32.500,00</b>	<b>92,86%</b>
<b>Kapitalni projekt: IZGRADNJA SPORTSKE INFRASTRUKTURE</b>						
0474	K300403		35.000,00	35.000,00	32.500,00	92,86%
		Izvor 1. OPĆI PRIHODI	35.000,00	35.000,00	32.500,00	92,86%
		Izvor 1.2. OPĆI PRIHOD - POREZ NA DOHODAK	35.000,00	35.000,00	32.500,00	92,86%
	42	Rashodi za nabavu proizvedene dugotrajne imovine	35.000,00	35.000,00	32.500,00	92,86%
	4263	Umjetnička, literarna i znanstvena djela			32.500,00	
	<b>3006</b>	<b>Program: OSNOVNOŠKOLSKO OBRAZOVANJE</b>	<b>5.301.000,00</b>	<b>5.301.000,00</b>	<b>15.043,23</b>	<b>0,28%</b>
0912	A300608	<b>Aktivnost: ŠKOLSKA SHEMA</b>	1.000,00	1.000,00	0,00	0,00%
		Izvor 4. POMOĆI	1.000,00	1.000,00	0,00	0,00%
		Izvor 4.1. TEKUĆE POMOĆI	1.000,00	1.000,00	0,00	0,00%
	32	Materijalni rashodi	1.000,00	1.000,00	0,00	0,00%
0912	K300616	<b>Kapitalni projekt: DOGRADNJA ŠKOLE</b>	5.000.000,00	5.000.000,00	15.043,23	0,30%
		Izvor 4. POMOĆI	3.500.000,00	3.500.000,00	15.043,23	0,43%
		Izvor 4.2. KAPITALNE POMOĆI	3.500.000,00	3.500.000,00	15.043,23	0,43%
	45	Rashodi za dodatna ulaganja na nefinancijskoj imovini	3.500.000,00	3.500.000,00	15.043,23	0,43%

4511	Dodatna ulaganja na građevinskim objektima				15.043,23	
	Izvor 7. PRIMICI OD ZADUŽIVANJA		1.500.000,00	1.500.000,00	0,00	0,00%
	Izvor 7.1. PRIMICI OD ZADUŽIVANJA		1.500.000,00	1.500.000,00	0,00	0,00%
45	Rashodi za dodatna ulaganja na nefinancijskoj imovini		1.500.000,00	1.500.000,00	0,00	0,00%
0912	K300617	Kapitalni projekt: UNUTARNJE UREĐENJE ŠKOLE	300.000,00	300.000,00	0,00	0,00%
	Izvor 4. POMOĆI		100.000,00	100.000,00	0,00	0,00%
	Izvor 4.2. KAPITALNE POMOĆI		100.000,00	100.000,00	0,00	0,00%
45	Rashodi za dodatna ulaganja na nefinancijskoj imovini		100.000,00	100.000,00	0,00	0,00%
	Izvor 7. PRIMICI OD ZADUŽIVANJA		200.000,00	200.000,00	0,00	0,00%
	Izvor 7.1. PRIMICI OD ZADUŽIVANJA		200.000,00	200.000,00	0,00	0,00%
45	Rashodi za dodatna ulaganja na nefinancijskoj imovini		200.000,00	200.000,00	0,00	0,00%
	4005 Program: RAZVOJ POSLOVNE INFRASTRUKTURE		100.000,00	100.000,00	46.000,00	46,00%
0474	K400502	Kapitalni projekt: OTKUP ZEMLJIŠTA/NEKRETNINA	100.000,00	100.000,00	46.000,00	46,00%
	Izvor 7. PRIMICI OD ZADUŽIVANJA		100.000,00	100.000,00	46.000,00	46,00%
	Izvor 7.1. PRIMICI OD ZADUŽIVANJA		100.000,00	100.000,00	46.000,00	46,00%
41	Rashodi za nabavu neproizvedene dugotrajne imovine		100.000,00	100.000,00	46.000,00	46,00%
4111	Zemljište				46.000,00	
	<b>RAZDJEL 003 URED GRADONAČELNIKA</b>		<b>11.503.058,00</b>	<b>11.503.458,00</b>	<b>9.947.858,45</b>	<b>86,48%</b>
	<b>GLAVA 00301 PROMICANJE KULTURE</b>		<b>1.493.262,41</b>	<b>1.493.262,41</b>	<b>1.219.978,50</b>	<b>81,70%</b>
	Izvor 1. OPĆI PRIHODI		673.190,00	673.190,00	200.022,87	29,71%
	Izvor 1.2. OPĆI PRIHOD - POREZ NA DOHODAK		622.970,00	622.970,00	158.915,90	25,51%
	Izvor 1.3. OSTALI OPĆI PRIHODI		50.220,00	50.220,00	41.106,97	81,85%
	Izvor 2. VLASTITI PRIHODI		56.995,52	56.995,52	0,00	0,00%
	Izvor 2.2. VLASTITI PRIHODI - PRORAČUNSKI KORISNICI		56.995,52	56.995,52	0,00	0,00%
	Izvor 3. PRIHODI ZA POSEBNE NAMJENE		54.688,89	54.688,89	0,00	0,00%
	Izvor 3.2. PRIHODI ZA POSEBNE NAMJENE - PRORAČUNSKI KORISNICI		54.688,89	54.688,89	0,00	0,00%
	Izvor 4. POMOĆI		320.000,00	320.000,00	189.514,86	59,22%
	Izvor 4.1. TEKUĆE POMOĆI		19.260,00	19.260,00	20,00	0,10%
	Izvor 4.2. KAPITALNE POMOĆI		131.900,00	131.900,00	9.546,69	7,24%
	Izvor 4.3. TEKUĆE POMOĆI - FISKALNA IZRAVNANJA		168.840,00	168.840,00	179.948,17	106,58%
	Izvor 5. DONACIJE		2.000,00	2.000,00	0,00	0,00%
	Izvor 5.1. DONACIJE		2.000,00	2.000,00	0,00	0,00%
	Izvor 6. PRIHODI OD PRODAJE NEFINANCIJSKE IMOVINE		386.388,00	386.388,00	415.160,00	107,45%
	Izvor 6.1. PRIHODI OD PRODAJE NEFINANCIJSKE IMOVINE		386.388,00	386.388,00	415.160,00	107,45%
	2002 Program: GOSPODARSTVO I PODUZETNIŠTVO		673.320,00	673.320,00	686.893,54	102,02%
0473	A200201	Aktivnost: POTICANJE RAZVOJA TURIZMA	478.320,00	478.320,00	474.020,00	99,10%
	Izvor 1. OPĆI PRIHODI		40.000,00	40.000,00	0,00	0,00%

	<b>Izvor 1.2. OPĆI PRIHOD - POREZ NA DOHODAK</b>	<b>40.000,00</b>	<b>40.000,00</b>	<b>0,00</b>	<b>0,00%</b>	
<b>35</b>	<b>Subvencije</b>	<b>40.000,00</b>	<b>40.000,00</b>	<b>0,00</b>	<b>0,00%</b>	
	<b>Izvor 4. POMOĆI</b>	<b>61.500,00</b>	<b>61.500,00</b>	<b>58.860,00</b>	<b>95,71%</b>	
	<b>Izvor 4.1. TEKUĆE POMOĆI</b>	<b>2.660,00</b>	<b>2.660,00</b>	<b>20,00</b>	<b>0,75%</b>	
<b>32</b>	<b>Materijalni rashodi</b>	<b>2.660,00</b>	<b>2.660,00</b>	<b>20,00</b>	<b>0,75%</b>	
3299	Ostali nespomenuti rashodi poslovanja			20,00		
	<b>Izvor 4.3. TEKUĆE POMOĆI - FISKALNA IZRAVNANJA</b>	<b>58.840,00</b>	<b>58.840,00</b>	<b>58.840,00</b>	<b>100,00%</b>	
	<b>Rashodi za donacije, kazne, naknade šteta i kapitalne pomoći</b>	<b>58.840,00</b>	<b>58.840,00</b>	<b>58.840,00</b>	<b>100,00%</b>	
3811	Tekuće donacije u novcu			58.840,00		
	<b>Izvor 6. PRIHODI OD PRODAJE NEFINANCIJSKE IMOVINE</b>	<b>376.820,00</b>	<b>376.820,00</b>	<b>415.160,00</b>	<b>110,17%</b>	
	<b>Izvor 6.1. PRIHODI OD PRODAJE NEFINANCIJSKE IMOVINE</b>	<b>376.820,00</b>	<b>376.820,00</b>	<b>415.160,00</b>	<b>110,17%</b>	
	<b>Rashodi za donacije, kazne, naknade šteta i kapitalne pomoći</b>	<b>376.820,00</b>	<b>376.820,00</b>	<b>415.160,00</b>	<b>110,17%</b>	
3811	Tekuće donacije u novcu			415.160,00		
<b>0490</b>	<b>A200206</b>	<b>Aktivnost: MANIFESTACIJE I PROJEKTI TURISTIČKE ZAJEDNICE</b>	<b>195.000,00</b>	<b>195.000,00</b>	<b>212.873,54</b>	<b>109,17%</b>
	<b>Izvor 1. OPĆI PRIHODI</b>	<b>85.000,00</b>	<b>85.000,00</b>	<b>91.765,37</b>	<b>107,96%</b>	
	<b>Izvor 1.2. OPĆI PRIHOD - POREZ NA DOHODAK</b>	<b>85.000,00</b>	<b>85.000,00</b>	<b>91.765,37</b>	<b>107,96%</b>	
<b>32</b>	<b>Materijalni rashodi</b>	<b>85.000,00</b>	<b>85.000,00</b>	<b>91.765,37</b>	<b>107,96%</b>	
3293	Reprezentacija			91.765,37		
	<b>Izvor 4. POMOĆI</b>	<b>110.000,00</b>	<b>110.000,00</b>	<b>121.108,17</b>	<b>110,10%</b>	
	<b>Izvor 4.3. TEKUĆE POMOĆI - FISKALNA IZRAVNANJA</b>	<b>110.000,00</b>	<b>110.000,00</b>	<b>121.108,17</b>	<b>110,10%</b>	
<b>32</b>	<b>Materijalni rashodi</b>	<b>110.000,00</b>	<b>110.000,00</b>	<b>121.108,17</b>	<b>110,10%</b>	
3299	Ostali nespomenuti rashodi poslovanja			121.108,17		
	<b>3001</b>	<b>Program: OČUVANJE KULTURNE BAŠTINE</b>	<b>100.000,00</b>	<b>100.000,00</b>	<b>59.938,34</b>	<b>59,94%</b>
<b>0860</b>	<b>K300112</b>	<b>Kapitalni projekt: KAPELA SVETA ROZALIJA</b>	<b>100.000,00</b>	<b>100.000,00</b>	<b>59.938,34</b>	<b>59,94%</b>
	<b>Izvor 1. OPĆI PRIHODI</b>	<b>20.000,00</b>	<b>20.000,00</b>	<b>50.391,65</b>	<b>251,96%</b>	
	<b>Izvor 1.2. OPĆI PRIHOD - POREZ NA DOHODAK</b>	<b>20.000,00</b>	<b>20.000,00</b>	<b>50.391,65</b>	<b>251,96%</b>	
<b>32</b>	<b>Materijalni rashodi</b>	<b>0,00</b>	<b>0,00</b>	<b>10.094,57</b>	<b>0,00%</b>	
3237	Intelektualne i osobne usluge			10.094,57		
<b>42</b>	<b>Rashodi za nabavu proizvedene dugotrajne imovine</b>	<b>20.000,00</b>	<b>20.000,00</b>	<b>40.297,08</b>	<b>201,49%</b>	
4212	Poslovni objekti			40.297,08		
	<b>Izvor 4. POMOĆI</b>	<b>80.000,00</b>	<b>80.000,00</b>	<b>9.546,69</b>	<b>11,93%</b>	
	<b>Izvor 4.2. KAPITALNE POMOĆI</b>	<b>80.000,00</b>	<b>80.000,00</b>	<b>9.546,69</b>	<b>11,93%</b>	
<b>42</b>	<b>Rashodi za nabavu proizvedene dugotrajne imovine</b>	<b>80.000,00</b>	<b>80.000,00</b>	<b>9.546,69</b>	<b>11,93%</b>	
4212	Poslovni objekti			9.546,69		

	<b>3003</b>	<b>Program: OSTALI PROGRAMI U KULTURI</b>	<b>59.220,00</b>	<b>59.220,00</b>	<b>41.106,97</b>	<b>69,41%</b>
<b>0820</b>	<b>A300301</b>	<b>Aktivnost: SUFINANCIRANJE UDRUGA U KULTURI</b>	<b>50.220,00</b>	<b>50.220,00</b>	<b>41.106,97</b>	<b>81,85%</b>
		Izvor 1. OPĆI PRIHODI	50.220,00	50.220,00	41.106,97	81,85%
		Izvor 1.3. OSTALI OPĆI PRIHODI	50.220,00	50.220,00	41.106,97	81,85%
	<b>38</b>	<b>Rashodi za donacije, kazne, naknade šteta i kapitalne pomoći</b>	<b>50.220,00</b>	<b>50.220,00</b>	<b>41.106,97</b>	<b>81,85%</b>
	3811	Tekuće donacije u novcu			41.106,97	
<b>0820</b>	<b>A300302</b>	<b>Aktivnost: ZAJEDNICA TEHNIČKE KULTURE</b>	<b>9.000,00</b>	<b>9.000,00</b>	<b>0,00</b>	<b>0,00%</b>
		Izvor 6. PRIHODI OD PRODAJE NEFINANCIJSKE IMOVINE	9.000,00	9.000,00	0,00	0,00%
		Izvor 6.1. PRIHODI OD PRODAJE NEFINANCIJSKE IMOVINE	9.000,00	9.000,00	0,00	0,00%
	<b>38</b>	<b>Rashodi za donacije, kazne, naknade šteta i kapitalne pomoći</b>	<b>9.000,00</b>	<b>9.000,00</b>	<b>0,00</b>	<b>0,00%</b>
	<b>3012</b>	<b>Program: POTPORA PROGRAMIMA UDRUGA</b>	<b>18.270,00</b>	<b>18.270,00</b>	<b>16.758,88</b>	<b>91,73%</b>
<b>0620</b>	<b>K301202</b>	<b>Kapitalni projekt: UREĐENJE SAKRALNIH OBJEKATA</b>	<b>18.270,00</b>	<b>18.270,00</b>	<b>16.758,88</b>	<b>91,73%</b>
		Izvor 1. OPĆI PRIHODI	13.270,00	13.270,00	16.758,88	126,29%
		Izvor 1.2. OPĆI PRIHOD - POREZ NA DOHODAK	13.270,00	13.270,00	16.758,88	126,29%
	<b>38</b>	<b>Rashodi za donacije, kazne, naknade šteta i kapitalne pomoći</b>	<b>13.270,00</b>	<b>13.270,00</b>	<b>16.758,88</b>	<b>126,29%</b>
		Izvor 4. POMOĆI	5.000,00	5.000,00	0,00	0,00%
		Izvor 4.2. KAPITALNE POMOĆI	5.000,00	5.000,00	0,00	0,00%
	<b>38</b>	<b>Rashodi za donacije, kazne, naknade šteta i kapitalne pomoći</b>	<b>5.000,00</b>	<b>5.000,00</b>	<b>0,00</b>	<b>0,00%</b>
		<b>PROR. KORISNIK 27853 GRADSKA KNJIŽNICA ĐURĐEVAC</b>	<b>232.494,79</b>	<b>232.494,79</b>	<b>157.095,22</b>	<b>67,57%</b>
		Izvor 1. OPĆI PRIHODI	196.700,00	196.700,00	128.325,27	65,24%
		Izvor 1.2. OPĆI PRIHOD - POREZ NA DOHODAK	196.700,00	196.700,00	128.325,27	65,24%
		Izvor 2. VLASTITI PRIHODI	2.726,79	2.726,79	300,00	11,00%
		Izvor 2.2. VLASTITI PRIHODI - PRORAČUNSKI KORISNICI	2.726,79	2.726,79	300,00	11,00%
		Izvor 3. PRIHODI ZA POSEBNE NAMJENE	5.000,00	5.000,00	4.709,00	94,18%
		Izvor 3.2. PRIHODI ZA POSEBNE NAMJENE - PRORAČUNSKI KORISNICI	5.000,00	5.000,00	4.709,00	94,18%
		Izvor 4. POMOĆI	27.500,00	27.500,00	22.899,95	83,27%
		Izvor 4.1. TEKUĆE POMOĆI	1.600,00	1.600,00	1.599,95	100,00%
		Izvor 4.2. KAPITALNE POMOĆI	25.900,00	25.900,00	21.300,00	82,24%
		Izvor 6. PRIHODI OD PRODAJE NEFINANCIJSKE IMOVINE	568,00	568,00	861,00	151,58%
		Izvor 6.1. PRIHODI OD PRODAJE NEFINANCIJSKE IMOVINE	568,00	568,00	861,00	151,58%
	<b>3002</b>	<b>Program: KNJIŽNIČNA DJELATNOST</b>	<b>232.494,79</b>	<b>232.494,79</b>	<b>157.095,22</b>	<b>67,57%</b>
		<b>Aktivnost: REDOVNA DJELATNOST GRADSKE KNJIŽNICE</b>				
<b>0820</b>	<b>A300201</b>	<b>KNJIŽNICE</b>	<b>232.494,79</b>	<b>232.494,79</b>	<b>157.095,22</b>	<b>67,57%</b>

<b>Izvor 1. OPĆI PRIHODI</b>		<b>196.700,00</b>	<b>196.700,00</b>	<b>128.325,27</b>	<b>65,24%</b>
<b>Izvor 1.2. OPĆI PRIHOD - POREZ NA DOHODAK</b>		<b>196.700,00</b>	<b>196.700,00</b>	<b>128.325,27</b>	<b>65,24%</b>
<b>31</b>	<b>Rashodi za zaposlene</b>	<b>112.000,00</b>	<b>112.000,00</b>	<b>90.902,03</b>	<b>81,16%</b>
3111	Plaće za redovan rad			70.648,22	
3121	Ostali rashodi za zaposlene			8.596,84	
3132	Doprinosi za obvezno zdravstveno osiguranje			11.656,97	
<b>32</b>	<b>Materijalni rashodi</b>	<b>67.080,00</b>	<b>67.080,00</b>	<b>34.512,92</b>	<b>51,45%</b>
3211	Službena putovanja			143,70	
3212	Naknade za prijevoz, za rad na terenu i odvojeni život			1.326,31	
3213	Stručno usavršavanje zaposlenika			252,50	
3221	Uredski materijal i ostali materijalni rashodi			3.135,23	
3223	Energija			5.240,53	
3231	Usluge telefona, interneta, pošte i prijevoza			550,66	
3232	Usluge tekućeg i investicijskog održavanja			243,75	
3234	Komunalne usluge			412,56	
3235	Zakupnine i najamnine			10.355,00	
3237	Intelektualne i osobne usluge			1.880,42	
3238	Računalne usluge			4.919,54	
3239	Ostale usluge			4.186,70	
3292	Premije osiguranja			167,69	
3293	Reprezentacija			989,23	
3294	Članarine i norme			269,00	
3295	Pristojbe i naknade			254,88	
3299	Ostali nespomenuti rashodi poslovanja			185,22	
<b>34</b>	<b>Financijski rashodi</b>	<b>20,00</b>	<b>20,00</b>	<b>0,00</b>	<b>0,00%</b>
<b>42</b>	<b>Rashodi za nabavu proizvedene dugotrajne imovine</b>	<b>17.600,00</b>	<b>17.600,00</b>	<b>2.910,32</b>	<b>16,54%</b>
4221	Uredska oprema i namještaj			129,99	
4241	Knjige			2.780,33	
<b>Izvor 2. VLASTITI PRIHODI</b>		<b>2.726,79</b>	<b>2.726,79</b>	<b>300,00</b>	<b>11,00%</b>
<b>Izvor 2.2. VLASTITI PRIHODI - PRORAČUNSKI KORISNICI</b>		<b>2.726,79</b>	<b>2.726,79</b>	<b>300,00</b>	<b>11,00%</b>
<b>32</b>	<b>Materijalni rashodi</b>	<b>500,00</b>	<b>500,00</b>	<b>300,00</b>	<b>60,00%</b>
3223	Energija			300,00	
<b>42</b>	<b>Rashodi za nabavu proizvedene dugotrajne imovine</b>	<b>2.226,79</b>	<b>2.226,79</b>	<b>0,00</b>	<b>0,00%</b>
<b>Izvor 3. PRIHODI ZA POSEBNE NAMJENE</b>		<b>5.000,00</b>	<b>5.000,00</b>	<b>4.709,00</b>	<b>94,18%</b>
<b>Izvor 3.2. PRIHODI ZA POSEBNE NAMJENE - PRORAČUNSKI KORISNICI</b>		<b>5.000,00</b>	<b>5.000,00</b>	<b>4.709,00</b>	<b>94,18%</b>
<b>32</b>	<b>Materijalni rashodi</b>	<b>5.000,00</b>	<b>5.000,00</b>	<b>4.709,00</b>	<b>94,18%</b>
3235	Zakupnine i najamnine			4.709,00	

	Izvor 4. POMOĆI		27.500,00	27.500,00	22.899,95	83,27%
	Izvor 4.1. TEKUĆE POMOĆI		1.600,00	1.600,00	1.599,95	100,00%
<b>32</b>	<b>Materijalni rashodi</b>		<b>1.600,00</b>	<b>1.600,00</b>	<b>1.599,95</b>	<b>100,00%</b>
3221	Uredski materijal i ostali materijalni rashodi				1.399,95	
3233	Usluge promidžbe i informiranja				200,00	
	Izvor 4.2. KAPITALNE POMOĆI		25.900,00	25.900,00	21.300,00	82,24%
<b>42</b>	<b>Rashodi za nabavu proizvedene dugotrajne imovine</b>		<b>25.900,00</b>	<b>25.900,00</b>	<b>21.300,00</b>	<b>82,24%</b>
4241	Knjige				21.300,00	
	Izvor 6. PRIHODI OD PRODAJE NEFINANCIJSKE IMOVINE		568,00	568,00	861,00	151,58%
	Izvor 6.1. PRIHODI OD PRODAJE NEFINANCIJSKE IMOVINE		568,00	568,00	861,00	151,58%
<b>42</b>	<b>Rashodi za nabavu proizvedene dugotrajne imovine</b>		<b>568,00</b>	<b>568,00</b>	<b>861,00</b>	<b>151,58%</b>
4241	Knjige				861,00	
	<b>PROR. KORISNIK 48664 MUZEJ GRADA ĐURĐEVCA</b>		<b>409.957,62</b>	<b>409.957,62</b>	<b>258.185,55</b>	<b>62,98%</b>
	Izvor 1. OPĆI PRIHODI		268.000,00	268.000,00	203.244,91	75,84%
	Izvor 1.2. OPĆI PRIHOD - POREZ NA DOHODAK		268.000,00	268.000,00	203.244,91	75,84%
	Izvor 2. VLASTITI PRIHODI		54.268,73	54.268,73	23.342,67	43,01%
	Izvor 2.2. VLASTITI PRIHODI - PRORAČUNSKI KORISNICI		54.268,73	54.268,73	23.342,67	43,01%
	Izvor 3. PRIHODI ZA POSEBNE NAMJENE		49.688,89	49.688,89	13.297,97	26,76%
	Izvor 3.2. PRIHODI ZA POSEBNE NAMJENE - PRORAČUNSKI KORISNICI		49.688,89	49.688,89	13.297,97	26,76%
	Izvor 4. POMOĆI		36.000,00	36.000,00	18.300,00	50,83%
	Izvor 4.1. TEKUĆE POMOĆI		15.000,00	15.000,00	7.800,00	52,00%
	Izvor 4.2. KAPITALNE POMOĆI		21.000,00	21.000,00	10.500,00	50,00%
	Izvor 5. DONACIJE		2.000,00	2.000,00	0,00	0,00%
	Izvor 5.1. DONACIJE		2.000,00	2.000,00	0,00	0,00%
<b>3001</b>	<b>Program: OČUVANJE KULTURNE BAŠTINE</b>		<b>409.957,62</b>	<b>409.957,62</b>	<b>258.185,55</b>	<b>62,98%</b>
<b>0820</b>	<b>A300101 Aktivnost: REDOVNA DJELATNOST MUZEJA GRADA ĐURĐEVCA</b>		<b>285.068,73</b>	<b>285.068,73</b>	<b>184.356,99</b>	<b>64,67%</b>
	Izvor 1. OPĆI PRIHODI		204.800,00	204.800,00	150.214,32	73,35%
	Izvor 1.2. OPĆI PRIHOD - POREZ NA DOHODAK		204.800,00	204.800,00	150.214,32	73,35%
<b>31</b>	<b>Rashodi za zaposlene</b>		<b>118.000,00</b>	<b>118.000,00</b>	<b>98.504,88</b>	<b>83,48%</b>
3111	Plaće za redovan rad				70.008,25	
3121	Ostali rashodi za zaposlene				16.945,25	
3132	Doprinosi za obvezno zdravstveno osiguranje				11.551,38	
<b>32</b>	<b>Materijalni rashodi</b>		<b>76.600,00</b>	<b>76.600,00</b>	<b>49.791,47</b>	<b>65,00%</b>
3211	Službena putovanja				86,95	
3212	Naknade za prijevoz, za rad na terenu i odvojeni život				1.887,48	
3221	Uredski materijal i ostali materijalni rashodi				2.390,71	

3223	Energija			7.126,50	
3224	Materijal i dijelovi za tekuće i investicijsko održavanje			383,91	
3231	Usluge telefona, interneta, pošte i prijevoza			665,58	
3232	Usluge tekućeg i investicijskog održavanja			3.519,00	
3233	Usluge promidžbe i informiranja			1.829,50	
3234	Komunalne usluge			292,35	
3235	Zakupnine i najamnine			266,47	
3237	Intelektualne i osobne usluge			15.985,42	
3238	Računalne usluge			3.010,03	
3239	Ostale usluge			5.123,80	
3292	Premije osiguranja			467,20	
3293	Reprezentacija			6.300,78	
3295	Pristojbe i naknade			35,69	
3299	Ostali nespomenuti rashodi poslovanja			420,10	
<b>34</b>	<b>Financijski rashodi</b>	<b>100,00</b>	<b>100,00</b>	<b>0,00</b>	<b>0,00%</b>
<b>42</b>	<b>Rashodi za nabavu proizvedene dugotrajne imovine</b>	<b>10.100,00</b>	<b>10.100,00</b>	<b>1.917,97</b>	<b>18,99%</b>
4221	Uredska oprema i namještaj			1.818,98	
4223	Oprema za održavanje i zaštitu			98,99	
<b>Izvor 2. VLASTITI PRIHODI</b>		<b>54.268,73</b>	<b>54.268,73</b>	<b>23.342,67</b>	<b>43,01%</b>
<b>Izvor 2.2. VLASTITI PRIHODI - PRORAČUNSKI KORISNICI</b>		<b>54.268,73</b>	<b>54.268,73</b>	<b>23.342,67</b>	<b>43,01%</b>
<b>32</b>	<b>Materijalni rashodi</b>	<b>54.268,73</b>	<b>54.268,73</b>	<b>23.342,67</b>	<b>43,01%</b>
3221	Uredski materijal i ostali materijalni rashodi			104,39	
3222	Materijal i sirovine			13.221,96	
3223	Energija			10.005,58	
3224	Materijal i dijelovi za tekuće i investicijsko održavanje			10,74	
<b>Izvor 4. POMOĆI</b>		<b>26.000,00</b>	<b>26.000,00</b>	<b>10.800,00</b>	<b>41,54%</b>
<b>Izvor 4.1. TEKUĆE POMOĆI</b>		<b>15.000,00</b>	<b>15.000,00</b>	<b>7.800,00</b>	<b>52,00%</b>
<b>32</b>	<b>Materijalni rashodi</b>	<b>15.000,00</b>	<b>15.000,00</b>	<b>7.800,00</b>	<b>52,00%</b>
3237	Intelektualne i osobne usluge			800,00	
3239	Ostale usluge			7.000,00	
<b>Izvor 4.2. KAPITALNE POMOĆI</b>		<b>11.000,00</b>	<b>11.000,00</b>	<b>3.000,00</b>	<b>27,27%</b>
<b>42</b>	<b>Rashodi za nabavu proizvedene dugotrajne imovine</b>	<b>11.000,00</b>	<b>11.000,00</b>	<b>3.000,00</b>	<b>27,27%</b>
4221	Uredska oprema i namještaj			3.000,00	
<b>0820</b>	<b>A300104 Aktivnost: IZLOŽBE POZNATIH UMJETNIKA</b>	<b>94.888,89</b>	<b>94.888,89</b>	<b>50.261,06</b>	<b>52,97%</b>
<b>Izvor 1. OPĆI PRIHODI</b>		<b>43.200,00</b>	<b>43.200,00</b>	<b>36.963,09</b>	<b>85,56%</b>
<b>Izvor 1.2. OPĆI PRIHOD - POREZ NA DOHODAK</b>		<b>43.200,00</b>	<b>43.200,00</b>	<b>36.963,09</b>	<b>85,56%</b>
<b>32</b>	<b>Materijalni rashodi</b>	<b>43.200,00</b>	<b>43.200,00</b>	<b>36.963,09</b>	<b>85,56%</b>

	3231	Usluge telefona, interneta, pošte i prijevoza			4.200,00	
	3233	Usluge promidžbe i informiranja			2.875,00	
	3235	Zakupnine i najamnine			22.200,00	
	3239	Ostale usluge			4.152,73	
	3292	Premije osiguranja			3.535,36	
	<b>Izvor 3. PRIHODI ZA POSEBNE NAMJENE</b>		<b>49.688,89</b>	<b>49.688,89</b>	<b>13.297,97</b>	<b>26,76%</b>
	<b>Izvor 3.2. PRIHODI ZA POSEBNE NAMJENE - PRORAČUNSKI KORISNICI</b>		<b>49.688,89</b>	<b>49.688,89</b>	<b>13.297,97</b>	<b>26,76%</b>
	<b>32</b>	<b>Materijalni rashodi</b>	<b>49.688,89</b>	<b>49.688,89</b>	<b>13.297,97</b>	<b>26,76%</b>
	3221	Uredski materijal i ostali materijalni rashodi			9,48	
	3223	Energija			4.361,15	
	3237	Intelektualne i osobne usluge			8.812,94	
	3299	Ostali nespomenuti rashodi poslovanja			114,40	
	<b>Izvor 5. DONACIJE</b>		<b>2.000,00</b>	<b>2.000,00</b>	<b>0,00</b>	<b>0,00%</b>
	<b>Izvor 5.1. DONACIJE</b>		<b>2.000,00</b>	<b>2.000,00</b>	<b>0,00</b>	<b>0,00%</b>
	<b>32</b>	<b>Materijalni rashodi</b>	<b>2.000,00</b>	<b>2.000,00</b>	<b>0,00</b>	<b>0,00%</b>
<b>0820</b>	<b>K300102</b>	<b>Kapitalni projekt: ADAPTACIJA I OPREMANJE STAROG GRADA</b>	<b>30.000,00</b>	<b>30.000,00</b>	<b>23.567,50</b>	<b>78,56%</b>
	<b>Izvor 1. OPĆI PRIHODI</b>		<b>20.000,00</b>	<b>20.000,00</b>	<b>16.067,50</b>	<b>80,34%</b>
	<b>Izvor 1.2. OPĆI PRIHOD - POREZ NA DOHODAK</b>		<b>20.000,00</b>	<b>20.000,00</b>	<b>16.067,50</b>	<b>80,34%</b>
	<b>41</b>	<b>Rashodi za nabavu neproizvedene dugotrajne imovine</b>	<b>20.000,00</b>	<b>20.000,00</b>	<b>16.067,50</b>	<b>80,34%</b>
	4124	Ostala prava			16.067,50	
	<b>Izvor 4. POMOĆI</b>		<b>10.000,00</b>	<b>10.000,00</b>	<b>7.500,00</b>	<b>75,00%</b>
	<b>Izvor 4.2. KAPITALNE POMOĆI</b>		<b>10.000,00</b>	<b>10.000,00</b>	<b>7.500,00</b>	<b>75,00%</b>
	<b>41</b>	<b>Rashodi za nabavu neproizvedene dugotrajne imovine</b>	<b>10.000,00</b>	<b>10.000,00</b>	<b>7.500,00</b>	<b>75,00%</b>
	4124	Ostala prava			7.500,00	
	<b>GLAVA 00302 RAZVOJ SPORTA I REKREACIJE</b>		<b>809.030,00</b>	<b>809.030,00</b>	<b>808.709,63</b>	<b>99,96%</b>
	<b>Izvor 1. OPĆI PRIHODI</b>		<b>809.030,00</b>	<b>809.030,00</b>	<b>808.709,63</b>	<b>99,96%</b>
	<b>Izvor 1.1. OPĆI PRIHOD - RENTA</b>		<b>328.400,00</b>	<b>328.400,00</b>	<b>328.060,63</b>	<b>99,90%</b>
	<b>Izvor 1.2. OPĆI PRIHOD - POREZ NA DOHODAK</b>		<b>343.330,00</b>	<b>343.330,00</b>	<b>343.449,82</b>	<b>100,03%</b>
	<b>Izvor 1.3. OSTALI OPĆI PRIHODI</b>		<b>137.300,00</b>	<b>137.300,00</b>	<b>137.199,18</b>	<b>99,93%</b>
	<b>3004</b>	<b>Program: POTICANJE AMATERSKOG SPORTA</b>	<b>809.030,00</b>	<b>809.030,00</b>	<b>808.709,63</b>	<b>99,96%</b>
<b>0810</b>	<b>A300401</b>	<b>Aktivnost: RAD SPORTSKIH KLUBOVA</b>	<b>443.000,00</b>	<b>443.000,00</b>	<b>442.559,81</b>	<b>99,90%</b>
	<b>Izvor 1. OPĆI PRIHODI</b>		<b>443.000,00</b>	<b>443.000,00</b>	<b>442.559,81</b>	<b>99,90%</b>
	<b>Izvor 1.1. OPĆI PRIHOD - RENTA</b>		<b>130.000,00</b>	<b>130.000,00</b>	<b>129.660,63</b>	<b>99,74%</b>
	<b>38</b>	<b>Rashodi za donacije, kazne, naknade šteta i kapitalne pomoći</b>	<b>130.000,00</b>	<b>130.000,00</b>	<b>129.660,63</b>	<b>99,74%</b>
	3811	Tekuće donacije u novcu			129.660,63	

	<b>Izvor 1.2. OPĆI PRIHOD - POREZ NA DOHODAK</b>		<b>175.700,00</b>	<b>175.700,00</b>	<b>175.700,00</b>	<b>100,00%</b>
<b>38</b>	<b>Rashodi za donacije, kazne, naknade šteta i kapitalne pomoći</b>		<b>175.700,00</b>	<b>175.700,00</b>	<b>175.700,00</b>	<b>100,00%</b>
3811	Tekuće donacije u novcu				175.700,00	
	<b>Izvor 1.3. OSTALI OPĆI PRIHODI</b>		<b>137.300,00</b>	<b>137.300,00</b>	<b>137.199,18</b>	<b>99,93%</b>
<b>38</b>	<b>Rashodi za donacije, kazne, naknade šteta i kapitalne pomoći</b>		<b>137.300,00</b>	<b>137.300,00</b>	<b>137.199,18</b>	<b>99,93%</b>
3811	Tekuće donacije u novcu				137.199,18	
<b>0810</b>	<b>A300404 Aktivnost: POTICANJE RAZVOJA SPORTA</b>		<b>366.030,00</b>	<b>366.030,00</b>	<b>366.149,82</b>	<b>100,03%</b>
	<b>Izvor 1. OPĆI PRIHODI</b>		<b>366.030,00</b>	<b>366.030,00</b>	<b>366.149,82</b>	<b>100,03%</b>
	<b>Izvor 1.1. OPĆI PRIHOD - RENTA</b>		<b>198.400,00</b>	<b>198.400,00</b>	<b>198.400,00</b>	<b>100,00%</b>
<b>37</b>	<b>Naknade građanima i kućanstvima na temelju osiguranja i druge naknade</b>		<b>198.400,00</b>	<b>198.400,00</b>	<b>198.400,00</b>	<b>100,00%</b>
3721	Naknade građanima i kućanstvima u novcu				198.400,00	
	<b>Izvor 1.2. OPĆI PRIHOD - POREZ NA DOHODAK</b>		<b>167.630,00</b>	<b>167.630,00</b>	<b>167.749,82</b>	<b>100,07%</b>
<b>38</b>	<b>Rashodi za donacije, kazne, naknade šteta i kapitalne pomoći</b>		<b>167.630,00</b>	<b>167.630,00</b>	<b>167.749,82</b>	<b>100,07%</b>
3811	Tekuće donacije u novcu				167.749,82	
	<b>GLAVA 00303 PREDŠKOLSKI ODGOJ</b>		<b>1.584.554,14</b>	<b>1.584.554,14</b>	<b>1.458.985,78</b>	<b>92,08%</b>
	<b>Izvor 1. OPĆI PRIHODI</b>		<b>980.000,00</b>	<b>980.000,00</b>	<b>15.439,79</b>	<b>1,58%</b>
	<b>Izvor 1.2. OPĆI PRIHOD - POREZ NA DOHODAK</b>		<b>980.000,00</b>	<b>980.000,00</b>	<b>15.439,79</b>	<b>1,58%</b>
	<b>Izvor 2. VLASTITI PRIHODI</b>		<b>1.000,00</b>	<b>1.000,00</b>	<b>0,00</b>	<b>0,00%</b>
	<b>Izvor 2.2. VLASTITI PRIHODI - PRORAČUNSKI KORISNICI</b>		<b>1.000,00</b>	<b>1.000,00</b>	<b>0,00</b>	<b>0,00%</b>
	<b>Izvor 3. PRIHODI ZA POSEBNE NAMJENE</b>		<b>306.000,00</b>	<b>306.000,00</b>	<b>0,00</b>	<b>0,00%</b>
	<b>Izvor 3.2. PRIHODI ZA POSEBNE NAMJENE - PRORAČUNSKI KORISNICI</b>		<b>306.000,00</b>	<b>306.000,00</b>	<b>0,00</b>	<b>0,00%</b>
	<b>Izvor 4. POMOĆI</b>		<b>295.341,81</b>	<b>295.341,81</b>	<b>0,00</b>	<b>0,00%</b>
	<b>Izvor 4.1. TEKUĆE POMOĆI</b>		<b>38.157,81</b>	<b>38.157,81</b>	<b>0,00</b>	<b>0,00%</b>
	<b>Izvor 4.2. KAPITALNE POMOĆI</b>		<b>11.000,00</b>	<b>11.000,00</b>	<b>0,00</b>	<b>0,00%</b>
	<b>Izvor 4.6. TEKUĆE POMOĆI - FISKALNA ODRŽIVOST</b>		<b>246.184,00</b>	<b>246.184,00</b>	<b>0,00</b>	<b>0,00%</b>
	<b>Izvor 5. DONACIJE</b>		<b>2.212,33</b>	<b>2.212,33</b>	<b>0,00</b>	<b>0,00%</b>
	<b>Izvor 5.1. DONACIJE</b>		<b>2.212,33</b>	<b>2.212,33</b>	<b>0,00</b>	<b>0,00%</b>
<b>3005</b>	<b>Program: PREDŠKOLSKI ODGOJ U DJEČJEM VRTIĆU MASLAČAK ĐURĐEVAC</b>		<b>27.000,00</b>	<b>27.000,00</b>	<b>15.439,79</b>	<b>57,18%</b>
<b>0911</b>	<b>K300505 Kapitalni projekt: DOGRADNJA DV MASLAČAK</b>		<b>27.000,00</b>	<b>27.000,00</b>	<b>15.439,79</b>	<b>57,18%</b>
	<b>Izvor 1. OPĆI PRIHODI</b>		<b>16.000,00</b>	<b>16.000,00</b>	<b>15.439,79</b>	<b>96,50%</b>
	<b>Izvor 1.2. OPĆI PRIHOD - POREZ NA DOHODAK</b>		<b>16.000,00</b>	<b>16.000,00</b>	<b>15.439,79</b>	<b>96,50%</b>
<b>45</b>	<b>Rashodi za dodatna ulaganja na nefinancijskoj imovini</b>		<b>16.000,00</b>	<b>16.000,00</b>	<b>15.439,79</b>	<b>96,50%</b>

4511	Dodatna ulaganja na građevinskim objektima				15.439,79	
	Izvor 4. POMOĆI		11.000,00	11.000,00	0,00	0,00%
	Izvor 4.2. KAPITALNE POMOĆI		11.000,00	11.000,00	0,00	0,00%
<b>45</b>	<b>Rashodi za dodatna ulaganja na nefinancijskoj imovini</b>		<b>11.000,00</b>	<b>11.000,00</b>	<b>0,00</b>	<b>0,00%</b>
	<b>PROR. KORISNIK 27845 DJEČJI VRTIĆ MASLAČAK ĐURĐEVAC</b>		<b>1.557.554,14</b>	<b>1.557.554,14</b>	<b>1.443.545,99</b>	<b>92,68%</b>
	Izvor 1. OPĆI PRIHODI		964.000,00	964.000,00	904.627,88	93,84%
	Izvor 1.2. OPĆI PRIHOD - POREZ NA DOHODAK		964.000,00	964.000,00	904.627,88	93,84%
	Izvor 2. VLASTITI PRIHODI		1.000,00	1.000,00	435,35	43,54%
	Izvor 2.2. VLASTITI PRIHODI - PRORAČUNSKI KORISNICI		1.000,00	1.000,00	435,35	43,54%
	Izvor 3. PRIHODI ZA POSEBNE NAMJENE		306.000,00	306.000,00	285.499,13	93,30%
	Izvor 3.2. PRIHODI ZA POSEBNE NAMJENE - PRORAČUNSKI KORISNICI		306.000,00	306.000,00	285.499,13	93,30%
	Izvor 4. POMOĆI		284.341,81	284.341,81	252.983,63	88,97%
	Izvor 4.1. TEKUĆE POMOĆI		38.157,81	38.157,81	6.799,63	17,82%
	Izvor 4.6. TEKUĆE POMOĆI - FISKALNA ODRŽIVOST		246.184,00	246.184,00	246.184,00	100,00%
	Izvor 5. DONACIJE		2.212,33	2.212,33	0,00	0,00%
	Izvor 5.1. DONACIJE		2.212,33	2.212,33	0,00	0,00%
<b>3005</b>	<b>Program: PREDŠKOLSKI ODGOJ U DJEČJEM VRTIĆU MASLAČAK ĐURĐEVAC</b>		<b>1.557.554,14</b>	<b>1.557.554,14</b>	<b>1.443.545,99</b>	<b>92,68%</b>
<b>0911</b>	<b>A300501</b>	<b>Aktivnost: REDOVNI RAD DJEČJEG VRTIĆA MASLAČAK ĐURĐEVAC</b>	<b>1.541.554,14</b>	<b>1.541.554,14</b>	<b>1.443.545,99</b>	<b>93,64%</b>
	Izvor 1. OPĆI PRIHODI		964.000,00	964.000,00	904.627,88	93,84%
	Izvor 1.2. OPĆI PRIHOD - POREZ NA DOHODAK		964.000,00	964.000,00	904.627,88	93,84%
<b>31</b>	<b>Rashodi za zaposlene</b>		<b>915.000,00</b>	<b>915.000,00</b>	<b>856.648,81</b>	<b>93,62%</b>
3111	Plaće za redovan rad				615.897,97	
3121	Ostali rashodi za zaposlene				103.650,81	
3132	Doprinosi za obvezno zdravstveno osiguranje				137.100,03	
<b>32</b>	<b>Materijalni rashodi</b>		<b>45.000,00</b>	<b>45.000,00</b>	<b>43.979,07</b>	<b>97,73%</b>
3212	Naknade za prijevoz, za rad na terenu i odvojeni život				43.979,07	
<b>42</b>	<b>Rashodi za nabavu proizvedene dugotrajne imovine</b>		<b>4.000,00</b>	<b>4.000,00</b>	<b>4.000,00</b>	<b>100,00%</b>
4221	Uredska oprema i namještaj				2.000,00	
4227	Uređaji, strojevi i oprema za ostale namjene				2.000,00	
	Izvor 2. VLASTITI PRIHODI		1.000,00	1.000,00	435,35	43,54%
	Izvor 2.2. VLASTITI PRIHODI - PRORAČUNSKI KORISNICI		1.000,00	1.000,00	435,35	43,54%
<b>32</b>	<b>Materijalni rashodi</b>		<b>1.000,00</b>	<b>1.000,00</b>	<b>435,35</b>	<b>43,54%</b>
3223	Energija				435,35	
	Izvor 3. PRIHODI ZA POSEBNE NAMJENE		306.000,00	306.000,00	285.499,13	93,30%
	Izvor 3.2. PRIHODI ZA POSEBNE NAMJENE - PRORAČUNSKI KORISNICI		306.000,00	306.000,00	285.499,13	93,30%

<b>31</b>	<b>Rashodi za zaposlene</b>	<b>120.000,00</b>	<b>120.000,00</b>	<b>132.706,25</b>	<b>110,59%</b>
3111	Plaće za redovan rad			82.706,25	
3121	Ostali rashodi za zaposlene			50.000,00	
<b>32</b>	<b>Materijalni rashodi</b>	<b>180.090,00</b>	<b>180.090,00</b>	<b>151.971,72</b>	<b>84,39%</b>
3211	Službena putovanja			935,77	
3213	Stručno usavršavanje zaposlenika			1.181,48	
3221	Uredski materijal i ostali materijalni rashodi			14.342,41	
3222	Materijal i sirovine			62.710,94	
3223	Energija			30.327,02	
3224	Materijal i dijelovi za tekuće i investicijsko održavanje			660,99	
3231	Usluge telefona, interneta, pošte i prijevoza			720,21	
3232	Usluge tekućeg i investicijskog održavanja			9.924,90	
3234	Komunalne usluge			6.370,37	
3235	Zakupnine i najamnine			140,80	
3236	Zdravstvene i veterinarske usluge			2.976,23	
3237	Intelektualne i osobne usluge			12.931,17	
3238	Računalne usluge			1.302,68	
3239	Ostale usluge			1.422,43	
3291	Naknade za rad predstavničkih i izvršnih tijela, povjerenstava i slično			653,73	
3292	Premije osiguranja			1.923,02	
3293	Reprezentacija			2.005,80	
3294	Članarine i norme			531,00	
3295	Pristojbe i naknade			254,88	
3299	Ostali nespomenuti rashodi poslovanja			655,89	
<b>34</b>	<b>Financijski rashodi</b>	<b>300,00</b>	<b>300,00</b>	<b>0,16</b>	<b>0,05%</b>
3433	Zatezne kamate			0,16	
<b>42</b>	<b>Rashodi za nabavu proizvedene dugotrajne imovine</b>	<b>5.610,00</b>	<b>5.610,00</b>	<b>821,00</b>	<b>14,63%</b>
4221	Uredska oprema i namještaj			5,00	
4227	Uređaji, strojevi i oprema za ostale namjene			816,00	
<b>Izvor 4. POMOĆI</b>		<b>268.341,81</b>	<b>268.341,81</b>	<b>252.983,63</b>	<b>94,28%</b>
<b>Izvor 4.1. TEKUĆE POMOĆI</b>		<b>22.157,81</b>	<b>22.157,81</b>	<b>6.799,63</b>	<b>30,69%</b>
<b>32</b>	<b>Materijalni rashodi</b>	<b>22.157,81</b>	<b>22.157,81</b>	<b>6.799,63</b>	<b>30,69%</b>
3213	Stručno usavršavanje zaposlenika			633,00	
3221	Uredski materijal i ostali materijalni rashodi			2.568,63	
3225	Sitni inventar i autogume			3.598,00	
<b>Izvor 4.6. TEKUĆE POMOĆI - FISKALNA ODRŽIVOST</b>		<b>246.184,00</b>	<b>246.184,00</b>	<b>246.184,00</b>	<b>100,00%</b>

<b>31</b>	<b>Rashodi za zaposlene</b>	<b>220.000,00</b>	<b>220.000,00</b>	<b>220.000,00</b>	<b>100,00%</b>
3111	Plaće za redovan rad			220.000,00	
<b>32</b>	<b>Materijalni rashodi</b>	<b>26.184,00</b>	<b>26.184,00</b>	<b>26.184,00</b>	<b>100,00%</b>
3222	Materijal i sirovine			26.184,00	
	Izvor 5. DONACIJE	2.212,33	2.212,33	0,00	0,00%
	Izvor 5.1. DONACIJE	2.212,33	2.212,33	0,00	0,00%
<b>32</b>	<b>Materijalni rashodi</b>	<b>1.712,33</b>	<b>1.712,33</b>	<b>0,00</b>	<b>0,00%</b>
<b>42</b>	<b>Rashodi za nabavu proizvedene dugotrajne imovine</b>	<b>500,00</b>	<b>500,00</b>	<b>0,00</b>	<b>0,00%</b>
<b>0911</b>	<b>A300509 Aktivnost: ERASMUS +</b>	<b>16.000,00</b>	<b>16.000,00</b>	<b>0,00</b>	<b>0,00%</b>
	Izvor 4. POMOĆI	16.000,00	16.000,00	0,00	0,00%
	Izvor 4.1. TEKUĆE POMOĆI	16.000,00	16.000,00	0,00	0,00%
<b>32</b>	<b>Materijalni rashodi</b>	<b>16.000,00</b>	<b>16.000,00</b>	<b>0,00</b>	<b>0,00%</b>
	<b>GLAVA 00304 OSNOVNO I SREDNJOŠKOLSKO OBRAZOVANJE</b>	<b>5.502.987,19</b>	<b>5.503.387,19</b>	<b>4.763.083,11</b>	<b>86,55%</b>
	Izvor 1. OPĆI PRIHODI	699.298,00	699.298,00	0,00	0,00%
	Izvor 1.2. OPĆI PRIHOD - POREZ NA DOHODAK	467.116,00	467.116,00	0,00	0,00%
	Izvor 1.4. OPĆI PRIHODI - MIN. STANDARDI	232.182,00	232.182,00	0,00	0,00%
	Izvor 2. VLASTITI PRIHODI	18.511,64	18.511,64	0,00	0,00%
	Izvor 2.2. VLASTITI PRIHODI - PRORAČUNSKI KORISNICI	18.511,64	18.511,64	0,00	0,00%
	Izvor 3. PRIHODI ZA POSEBNE NAMJENE	66.710,88	66.710,88	0,00	0,00%
	Izvor 3.2. PRIHODI ZA POSEBNE NAMJENE - PRORAČUNSKI KORISNICI	66.710,88	66.710,88	0,00	0,00%
	Izvor 4. POMOĆI	3.911.836,24	3.912.236,24	316.318,70	8,09%
	Izvor 4.1. TEKUĆE POMOĆI	3.360.036,24	3.360.036,24	0,00	0,00%
	Izvor 4.2. KAPITALNE POMOĆI	542.800,00	542.800,00	306.924,42	56,54%
	Izvor 4.3. TEKUĆE POMOĆI - FISKALNA IZRAVNANJA	9.000,00	9.400,00	9.394,28	99,94%
	Izvor 5. DONACIJE	6.630,43	6.630,43	0,00	0,00%
	Izvor 5.1. DONACIJE	6.630,43	6.630,43	0,00	0,00%
	Izvor 7. PRIMICI OD ZADUŽIVANJA	800.000,00	800.000,00	637.594,26	79,70%
	Izvor 7.1. PRIMICI OD ZADUŽIVANJA	800.000,00	800.000,00	637.594,26	79,70%
<b>3006</b>	<b>Program: OSNOVNOŠKOLSKO OBRAZOVANJE</b>	<b>1.300.000,00</b>	<b>1.300.000,00</b>	<b>944.518,68</b>	<b>72,66%</b>
<b>0912</b>	<b>K300607 Kapitalni projekt: ENERGETSKA OBNOVA PODRUČNIH ŠKOLA</b>	<b>1.300.000,00</b>	<b>1.300.000,00</b>	<b>944.518,68</b>	<b>72,66%</b>
	Izvor 4. POMOĆI	500.000,00	500.000,00	306.924,42	61,38%
	Izvor 4.2. KAPITALNE POMOĆI	500.000,00	500.000,00	306.924,42	61,38%
<b>45</b>	<b>Rashodi za dodatna ulaganja na nefinancijskoj imovini</b>	<b>500.000,00</b>	<b>500.000,00</b>	<b>306.924,42</b>	<b>61,38%</b>
4511	Dodatna ulaganja na građevinskim objektima			306.924,42	
	Izvor 7. PRIMICI OD ZADUŽIVANJA	800.000,00	800.000,00	637.594,26	79,70%
	Izvor 7.1. PRIMICI OD ZADUŽIVANJA	800.000,00	800.000,00	637.594,26	79,70%

45	Rashodi za dodatna ulaganja na nefinancijskoj imovini	800.000,00	800.000,00	637.594,26	79,70%
4511	Dodatna ulaganja na građevinskim objektima			637.594,26	
<b>3007</b>	<b>Program: SREDNJOŠKOLSKO OBRAZOVANJE</b>	<b>11.650,00</b>	<b>12.050,00</b>	<b>9.394,28</b>	<b>77,96%</b>
<b>0922</b>	<b>Aktivnost: UNAPREĐENJE NASTAVE U SREDNJIŠKOLAMA</b>	<b>2.650,00</b>	<b>2.650,00</b>	<b>0,00</b>	<b>0,00%</b>
	Izvor 1. OPĆI PRIHODI	2.650,00	2.650,00	0,00	0,00%
	Izvor 1.2. OPĆI PRIHOD - POREZ NA DOHODAK	2.650,00	2.650,00	0,00	0,00%
38	Rashodi za donacije, kazne, naknade šteta i kapitalne pomoći	2.650,00	2.650,00	0,00	0,00%
<b>0922</b>	<b>Aktivnost: SUFINANCIRANJE SMJEŠTAJA U UČENIČKIM DOMOVIMA</b>	<b>9.000,00</b>	<b>9.400,00</b>	<b>9.394,28</b>	<b>99,94%</b>
	Izvor 4. POMOĆI	9.000,00	9.400,00	9.394,28	99,94%
	Izvor 4.3. TEKUĆE POMOĆI - FISKALNA IZRAVNANJA	9.000,00	9.400,00	9.394,28	99,94%
37	Naknade građanima i kućanstvima na temelju osiguranja i druge naknade	9.000,00	9.400,00	9.394,28	99,94%
3721	Naknade građanima i kućanstvima u novcu			9.394,28	
	<b>PROR. KORISNIK 08369 OSNOVNA ŠKOLA ĐURĐEVAC</b>	<b>4.191.337,19</b>	<b>4.191.337,19</b>	<b>3.809.170,15</b>	<b>90,88%</b>
	Izvor 1. OPĆI PRIHODI	696.648,00	696.648,00	564.499,09	81,03%
	Izvor 1.2. OPĆI PRIHOD - POREZ NA DOHODAK	464.466,00	464.466,00	354.412,03	76,31%
	Izvor 1.4. OPĆI PRIHODI - MIN. STANDARDI	232.182,00	232.182,00	210.087,06	90,48%
	Izvor 2. VLASTITI PRIHODI	18.511,64	18.511,64	12.016,92	64,92%
	Izvor 2.2. VLASTITI PRIHODI - PRORAČUNSKI KORISNICI	18.511,64	18.511,64	12.016,92	64,92%
	Izvor 3. PRIHODI ZA POSEBNE NAMJENE	66.710,88	66.710,88	61.938,43	92,85%
	Izvor 3.2. PRIHODI ZA POSEBNE NAMJENE - PRORAČUNSKI KORISNICI	66.710,88	66.710,88	61.938,43	92,85%
	Izvor 4. POMOĆI	3.402.836,24	3.402.836,24	3.167.212,31	93,08%
	Izvor 4.1. TEKUĆE POMOĆI	3.360.036,24	3.360.036,24	3.138.808,57	93,42%
	Izvor 4.2. KAPITALNE POMOĆI	42.800,00	42.800,00	28.403,74	66,36%
	Izvor 5. DONACIJE	6.630,43	6.630,43	3.503,40	52,84%
	Izvor 5.1. DONACIJE	6.630,43	6.630,43	3.503,40	52,84%
<b>3006</b>	<b>Program: OSNOVNOŠKOLSKO OBRAZOVANJE</b>	<b>4.191.337,19</b>	<b>4.191.337,19</b>	<b>3.809.170,15</b>	<b>90,88%</b>
<b>A300601</b>	<b>Aktivnost: RASHODI ZAKONSKOG STAND. - Odgojno, administrativno i tehničko osoblje</b>	<b>3.086.590,00</b>	<b>3.086.590,00</b>	<b>2.943.461,51</b>	<b>95,36%</b>
	Izvor 1. OPĆI PRIHODI	271.690,00	271.690,00	242.655,00	89,31%
	Izvor 1.2. OPĆI PRIHOD - POREZ NA DOHODAK	85.000,00	85.000,00	78.059,94	91,84%
32	Materijalni rashodi	85.000,00	85.000,00	78.059,94	91,84%
3231	Usluge telefona, interneta, pošte i prijevoza			67.059,94	
3232	Usluge tekućeg i investicijskog održavanja			5.000,00	

3238	Računalne usluge			4.000,00	
3299	Ostali nespomenuti rashodi poslovanja			2.000,00	
<b>Izvor 1.4. OPĆI PRIHODI - MIN. STANDARDI</b>		<b>186.690,00</b>	<b>186.690,00</b>	<b>164.595,06</b>	<b>88,16%</b>
<b>32</b>	<b>Materijalni rashodi</b>	<b>186.670,00</b>	<b>186.670,00</b>	<b>164.583,06</b>	<b>88,17%</b>
3211	Službena putovanja			14.720,62	
3213	Stručno usavršavanje zaposlenika			2.131,25	
3221	Uredski materijal i ostali materijalni rashodi			29.890,23	
3223	Energija			26.507,08	
3224	Materijal i dijelovi za tekuće i investicijsko održavanje			4.404,79	
3225	Sitni inventar i autogume			5.864,22	
3227	Službena, radna i zaštitna odjeća i obuća			1.239,31	
3231	Usluge telefona, interneta, pošte i prijevoza			20.148,63	
3232	Usluge tekućeg i investicijskog održavanja			15.067,11	
3234	Komunalne usluge			12.161,14	
3235	Zakupnine i najamnine			1.106,12	
3236	Zdravstvene i veterinarske usluge			8.195,16	
3237	Intelektualne i osobne usluge			2.524,86	
3238	Računalne usluge			3.046,70	
3239	Ostale usluge			1.289,71	
3292	Premije osiguranja			3.243,19	
3293	Reprezentacija			557,05	
3294	Članarine i norme			300,00	
3295	Pristojbe i naknade			5.388,99	
3299	Ostali nespomenuti rashodi poslovanja			6.796,90	
<b>34</b>	<b>Financijski rashodi</b>	<b>20,00</b>	<b>20,00</b>	<b>12,00</b>	<b>60,00%</b>
3431	Bankarske usluge i usluge platnog prometa			12,00	
<b>Izvor 4. POMOĆI</b>		<b>2.814.900,00</b>	<b>2.814.900,00</b>	<b>2.700.806,51</b>	<b>95,95%</b>
<b>Izvor 4.1. TEKUĆE POMOĆI</b>		<b>2.814.900,00</b>	<b>2.814.900,00</b>	<b>2.700.806,51</b>	<b>95,95%</b>
<b>31</b>	<b>Rashodi za zaposlene</b>	<b>2.752.400,00</b>	<b>2.752.400,00</b>	<b>2.648.944,97</b>	<b>96,24%</b>
3111	Plaće za redovan rad			2.108.521,07	
3113	Plaće za prekovremeni rad			55.834,77	
3114	Plaće za posebne uvjete rada			46.022,06	
3121	Ostali rashodi za zaposlene			80.263,19	
3132	Doprinosi za obvezno zdravstveno osiguranje			358.303,88	
<b>32</b>	<b>Materijalni rashodi</b>	<b>62.500,00</b>	<b>62.500,00</b>	<b>51.861,54</b>	<b>82,98%</b>
3212	Naknade za prijevoz, za rad na terenu i odvojeni život			41.933,66	
3295	Pristojbe i naknade			9.927,88	

<b>A300604</b>	<b>Aktivnost: RASHODI IZNAD ZAKONSKIH STAND. - Javne potrebe u osnovnom školstvu</b>	<b>101.841,66</b>	<b>101.841,66</b>	<b>64.190,70</b>	<b>63,03%</b>
Izvor 1. OPĆI PRIHODI		61.000,00	61.000,00	33.233,27	54,48%
Izvor 1.2. OPĆI PRIHOD - POREZ NA DOHODAK		61.000,00	61.000,00	33.233,27	54,48%
<b>32</b>	<b>Materijalni rashodi</b>	<b>61.000,00</b>	<b>61.000,00</b>	<b>33.233,27</b>	<b>54,48%</b>
3223	Energija			15.767,13	
3231	Usluge telefona, interneta, pošte i prijevoza			13.818,33	
3232	Usluge tekućeg i investicijskog održavanja			2.057,00	
3299	Ostali nespomenuti rashodi poslovanja			1.590,81	
Izvor 2. VLASTITI PRIHODI		5.000,00	5.000,00	1.457,01	29,14%
Izvor 2.2. VLASTITI PRIHODI - PRORAČUNSKI KORISNICI		5.000,00	5.000,00	1.457,01	29,14%
<b>32</b>	<b>Materijalni rashodi</b>	<b>5.000,00</b>	<b>5.000,00</b>	<b>1.457,01</b>	<b>29,14%</b>
3223	Energija			1.457,01	
Izvor 3. PRIHODI ZA POSEBNE NAMJENE		3.000,00	3.000,00	0,00	0,00%
Izvor 3.2. PRIHODI ZA POSEBNE NAMJENE - PRORAČUNSKI KORISNICI		3.000,00	3.000,00	0,00	0,00%
<b>32</b>	<b>Materijalni rashodi</b>	<b>3.000,00</b>	<b>3.000,00</b>	<b>0,00</b>	<b>0,00%</b>
Izvor 4. POMOĆI		26.211,23	26.211,23	25.997,02	99,18%
Izvor 4.1. TEKUĆE POMOĆI		26.211,23	26.211,23	25.997,02	99,18%
<b>32</b>	<b>Materijalni rashodi</b>	<b>26.211,23</b>	<b>26.211,23</b>	<b>25.997,02</b>	<b>99,18%</b>
3211	Službena putovanja			145,00	
3221	Uredski materijal i ostali materijalni rashodi			90,79	
3231	Usluge telefona, interneta, pošte i prijevoza			25.761,23	
Izvor 5. DONACIJE		6.630,43	6.630,43	3.503,40	52,84%
Izvor 5.1. DONACIJE		6.630,43	6.630,43	3.503,40	52,84%
<b>32</b>	<b>Materijalni rashodi</b>	<b>3.630,43</b>	<b>3.630,43</b>	<b>1.292,69</b>	<b>35,61%</b>
3299	Ostali nespomenuti rashodi poslovanja			1.292,69	
<b>42</b>	<b>Rashodi za nabavu proizvedene dugotrajne imovine</b>	<b>3.000,00</b>	<b>3.000,00</b>	<b>2.210,71</b>	<b>73,69%</b>
4221	Uredska oprema i namještaj			2.210,71	
<b>A300605</b>	<b>Aktivnost: RADNI UDŽBENICI</b>	<b>25.700,00</b>	<b>25.700,00</b>	<b>25.211,44</b>	<b>98,10%</b>
Izvor 3. PRIHODI ZA POSEBNE NAMJENE		100,00	100,00	0,00	0,00%
Izvor 3.2. PRIHODI ZA POSEBNE NAMJENE - PRORAČUNSKI KORISNICI		100,00	100,00	0,00	0,00%
<b>37</b>	<b>Naknade građanima i kućanstvima na temelju osiguranja i druge naknade</b>	<b>100,00</b>	<b>100,00</b>	<b>0,00</b>	<b>0,00%</b>
Izvor 4. POMOĆI		25.600,00	25.600,00	25.211,44	98,48%
Izvor 4.1. TEKUĆE POMOĆI		25.600,00	25.600,00	25.211,44	98,48%
<b>37</b>	<b>Naknade građanima i kućanstvima na temelju osiguranja i druge naknade</b>	<b>25.600,00</b>	<b>25.600,00</b>	<b>25.211,44</b>	<b>98,48%</b>

3722	Naknade građanima i kućanstvima u naravi			25.211,44	
<b>A300608</b>	<b>Aktivnost: ŠKOLSKA SHEMA</b>	<b>10.000,00</b>	<b>10.000,00</b>	<b>9.610,05</b>	<b>96,10%</b>
	Izvor 1. OPĆI PRIHODI	1.000,00	1.000,00	0,00	0,00%
	Izvor 1.2. OPĆI PRIHOD - POREZ NA DOHODAK	1.000,00	1.000,00	0,00	0,00%
<b>32</b>	<b>Materijalni rashodi</b>	<b>1.000,00</b>	<b>1.000,00</b>	<b>0,00</b>	<b>0,00%</b>
	Izvor 4. POMOĆI	9.000,00	9.000,00	9.610,05	106,78%
	Izvor 4.1. TEKUĆE POMOĆI	9.000,00	9.000,00	9.610,05	106,78%
<b>32</b>	<b>Materijalni rashodi</b>	<b>9.000,00</b>	<b>9.000,00</b>	<b>9.610,05</b>	<b>106,78%</b>
3222	Materijal i sirovine			9.610,05	
<b>A300609</b>	<b>Aktivnost: OBLJETNICA ŠKOLE</b>	<b>3.400,00</b>	<b>3.400,00</b>	<b>0,00</b>	<b>0,00%</b>
	Izvor 1. OPĆI PRIHODI	3.100,00	3.100,00	0,00	0,00%
	Izvor 1.2. OPĆI PRIHOD - POREZ NA DOHODAK	3.100,00	3.100,00	0,00	0,00%
<b>32</b>	<b>Materijalni rashodi</b>	<b>3.100,00</b>	<b>3.100,00</b>	<b>0,00</b>	<b>0,00%</b>
	Izvor 4. POMOĆI	300,00	300,00	0,00	0,00%
	Izvor 4.1. TEKUĆE POMOĆI	300,00	300,00	0,00	0,00%
<b>32</b>	<b>Materijalni rashodi</b>	<b>300,00</b>	<b>300,00</b>	<b>0,00</b>	<b>0,00%</b>
<b>A300610</b>	<b>Aktivnost: ISKRICE 2 - POMOĆNICI U NASTAVI</b>	<b>220.660,00</b>	<b>220.660,00</b>	<b>186.567,03</b>	<b>84,55%</b>
	Izvor 1. OPĆI PRIHODI	34.666,00	34.666,00	26.832,77	77,40%
	Izvor 1.2. OPĆI PRIHOD - POREZ NA DOHODAK	34.666,00	34.666,00	26.832,77	77,40%
<b>31</b>	<b>Rashodi za zaposlene</b>	<b>34.066,00</b>	<b>34.066,00</b>	<b>26.235,67</b>	<b>77,01%</b>
3111	Plaće za redovan rad			24.276,01	
3132	Doprinosi za obvezno zdravstveno osiguranje			1.959,66	
<b>32</b>	<b>Materijalni rashodi</b>	<b>600,00</b>	<b>600,00</b>	<b>597,10</b>	<b>99,52%</b>
3212	Naknade za prijevoz, za rad na terenu i odvojeni život			597,10	
	Izvor 4. POMOĆI	185.994,00	185.994,00	159.734,26	85,88%
	Izvor 4.1. TEKUĆE POMOĆI	185.994,00	185.994,00	159.734,26	85,88%
<b>31</b>	<b>Rashodi za zaposlene</b>	<b>171.814,00</b>	<b>171.814,00</b>	<b>155.595,45</b>	<b>90,56%</b>
3111	Plaće za redovan rad			121.266,64	
3121	Ostali rashodi za zaposlene			12.273,76	
3132	Doprinosi za obvezno zdravstveno osiguranje			22.055,05	
<b>32</b>	<b>Materijalni rashodi</b>	<b>14.180,00</b>	<b>14.180,00</b>	<b>4.138,81</b>	<b>29,19%</b>
3212	Naknade za prijevoz, za rad na terenu i odvojeni život			2.950,10	
3213	Stručno usavršavanje zaposlenika			609,86	
3233	Usluge promidžbe i informiranja			476,25	
3236	Zdravstvene i veterinarske usluge			102,60	
<b>A300611</b>	<b>Aktivnost: ZAJEDNO RASTEMO - RAZVOJ STEM VJEŠTINA</b>	<b>20.000,00</b>	<b>20.000,00</b>	<b>0,00</b>	<b>0,00%</b>

Izvor 4. POMOĆI		20.000,00	20.000,00	0,00	0,00%
Izvor 4.1. TEKUĆE POMOĆI		20.000,00	20.000,00	0,00	0,00%
31	Rashodi za zaposlene	8.500,00	8.500,00	0,00	0,00%
32	Materijalni rashodi	11.500,00	11.500,00	0,00	0,00%
<b>A300612</b>	<b>Aktivnost: HU-HR PROJEKT</b>	<b>35.500,00</b>	<b>35.500,00</b>	<b>0,00</b>	<b>0,00%</b>
Izvor 4. POMOĆI		35.500,00	35.500,00	0,00	0,00%
Izvor 4.1. TEKUĆE POMOĆI		32.500,00	32.500,00	0,00	0,00%
31	Rashodi za zaposlene	18.500,00	18.500,00	0,00	0,00%
32	Materijalni rashodi	14.000,00	14.000,00	0,00	0,00%
Izvor 4.2. KAPITALNE POMOĆI		3.000,00	3.000,00	0,00	0,00%
42	Rashodi za nabavu proizvedene dugotrajne imovine	3.000,00	3.000,00	0,00	0,00%
<b>A300613</b>	<b>Aktivnost: SPOMEN PODRUČJE JASENOVAC</b>	<b>1.200,00</b>	<b>1.200,00</b>	<b>0,00</b>	<b>0,00%</b>
Izvor 4. POMOĆI		1.200,00	1.200,00	0,00	0,00%
Izvor 4.1. TEKUĆE POMOĆI		1.200,00	1.200,00	0,00	0,00%
32	Materijalni rashodi	1.200,00	1.200,00	0,00	0,00%
<b>A300614</b>	<b>Aktivnost: TERENSKA NASTAVA</b>	<b>2.000,00</b>	<b>2.000,00</b>	<b>0,00</b>	<b>0,00%</b>
Izvor 3. PRIHODI ZA POSEBNE NAMJENE		2.000,00	2.000,00	0,00	0,00%
Izvor 3.2. PRIHODI ZA POSEBNE NAMJENE - PRORAČUNSKI KORISNICI		2.000,00	2.000,00	0,00	0,00%
32	Materijalni rashodi	2.000,00	2.000,00	0,00	0,00%
<b>A300615</b>	<b>Aktivnost: DRUGI OBRAZOVNI MATERIJALI</b>	<b>62.500,00</b>	<b>62.500,00</b>	<b>62.143,52</b>	<b>99,43%</b>
Izvor 1. OPĆI PRIHODI		62.500,00	62.500,00	62.143,52	99,43%
Izvor 1.2. OPĆI PRIHOD - POREZ NA DOHODAK		62.500,00	62.500,00	62.143,52	99,43%
37	Naknade građanima i kućanstvima na temelju osiguranja i druge naknade	62.500,00	62.500,00	62.143,52	99,43%
3722	Naknade građanima i kućanstvima u naravi			62.143,52	
<b>A300616</b>	<b>Aktivnost: OPREMA MZO</b>	<b>3.000,00</b>	<b>3.000,00</b>	<b>0,00</b>	<b>0,00%</b>
Izvor 4. POMOĆI		3.000,00	3.000,00	0,00	0,00%
Izvor 4.1. TEKUĆE POMOĆI		3.000,00	3.000,00	0,00	0,00%
32	Materijalni rashodi	3.000,00	3.000,00	0,00	0,00%
<b>A300618</b>	<b>Aktivnost: NATJECANJA</b>	<b>3.700,00</b>	<b>3.700,00</b>	<b>1.014,42</b>	<b>27,42%</b>
Izvor 4. POMOĆI		3.700,00	3.700,00	1.014,42	27,42%
Izvor 4.1. TEKUĆE POMOĆI		3.700,00	3.700,00	1.014,42	27,42%
32	Materijalni rashodi	3.700,00	3.700,00	1.014,42	27,42%
3222	Materijal i sirovine			569,50	
3231	Usluge telefona, interneta, pošte i prijevoza			337,40	
3237	Intelektualne i osobne usluge			107,52	
<b>A300619</b>	<b>Aktivnost: VODITELJ ŽUPANIJSKOG STRUČNOG VIJEĆA</b>	<b>2.707,81</b>	<b>2.707,81</b>	<b>1.549,49</b>	<b>57,22%</b>

<b>Izvor 4. POMOĆI</b>		<b>2.707,81</b>	<b>2.707,81</b>	<b>1.549,49</b>	<b>57,22%</b>
<b>Izvor 4.1. TEKUĆE POMOĆI</b>		<b>2.707,81</b>	<b>2.707,81</b>	<b>1.549,49</b>	<b>57,22%</b>
<b>32</b>	<b>Materijalni rashodi</b>	<b>2.707,81</b>	<b>2.707,81</b>	<b>1.549,49</b>	<b>57,22%</b>
3222	Materijal i sirovine			37,50	
3231	Usluge telefona, interneta, pošte i prijevoza			725,00	
3237	Intelektualne i osobne usluge			150,00	
3293	Reprezentacija			21,16	
3299	Ostali nespomenuti rashodi poslovanja			615,83	
<b>A300620</b>	<b>Aktivnost: DRŽAVNO NATJECANJE - ASTRONOMIJA</b>	<b>1.000,00</b>	<b>1.000,00</b>	<b>0,00</b>	<b>0,00%</b>
<b>Izvor 4. POMOĆI</b>		<b>1.000,00</b>	<b>1.000,00</b>	<b>0,00</b>	<b>0,00%</b>
<b>Izvor 4.1. TEKUĆE POMOĆI</b>		<b>1.000,00</b>	<b>1.000,00</b>	<b>0,00</b>	<b>0,00%</b>
<b>32</b>	<b>Materijalni rashodi</b>	<b>1.000,00</b>	<b>1.000,00</b>	<b>0,00</b>	<b>0,00%</b>
<b>A300621</b>	<b>Aktivnost: MENTORSTVO</b>	<b>800,00</b>	<b>800,00</b>	<b>300,98</b>	<b>37,62%</b>
<b>Izvor 4. POMOĆI</b>		<b>800,00</b>	<b>800,00</b>	<b>300,98</b>	<b>37,62%</b>
<b>Izvor 4.1. TEKUĆE POMOĆI</b>		<b>800,00</b>	<b>800,00</b>	<b>300,98</b>	<b>37,62%</b>
<b>31</b>	<b>Rashodi za zaposlene</b>	<b>800,00</b>	<b>800,00</b>	<b>300,98</b>	<b>37,62%</b>
3121	Ostali rashodi za zaposlene			300,98	
<b>A300622</b>	<b>Aktivnost: IZVANNASTAVNE AKTIVNOSTI</b>	<b>3.620,00</b>	<b>3.620,00</b>	<b>0,00</b>	<b>0,00%</b>
<b>Izvor 4. POMOĆI</b>		<b>3.620,00</b>	<b>3.620,00</b>	<b>0,00</b>	<b>0,00%</b>
<b>Izvor 4.1. TEKUĆE POMOĆI</b>		<b>3.620,00</b>	<b>3.620,00</b>	<b>0,00</b>	<b>0,00%</b>
<b>32</b>	<b>Materijalni rashodi</b>	<b>3.620,00</b>	<b>3.620,00</b>	<b>0,00</b>	<b>0,00%</b>
<b>A300623</b>	<b>Aktivnost: E- TEHNIČAR</b>	<b>1.300,00</b>	<b>1.300,00</b>	<b>1.189,08</b>	<b>91,47%</b>
<b>Izvor 1. OPĆI PRIHODI</b>		<b>1.300,00</b>	<b>1.300,00</b>	<b>1.189,08</b>	<b>91,47%</b>
<b>Izvor 1.2. OPĆI PRIHOD - POREZ NA DOHODAK</b>		<b>1.300,00</b>	<b>1.300,00</b>	<b>1.189,08</b>	<b>91,47%</b>
<b>32</b>	<b>Materijalni rashodi</b>	<b>1.300,00</b>	<b>1.300,00</b>	<b>1.189,08</b>	<b>91,47%</b>
3237	Intelektualne i osobne usluge			1.189,08	
<b>A300624</b>	<b>Aktivnost: ŠKOLA PLIVANJA</b>	<b>7.500,00</b>	<b>7.500,00</b>	<b>7.091,00</b>	<b>94,55%</b>
<b>Izvor 1. OPĆI PRIHODI</b>		<b>6.000,00</b>	<b>6.000,00</b>	<b>5.921,00</b>	<b>98,68%</b>
<b>Izvor 1.2. OPĆI PRIHOD - POREZ NA DOHODAK</b>		<b>6.000,00</b>	<b>6.000,00</b>	<b>5.921,00</b>	<b>98,68%</b>
<b>32</b>	<b>Materijalni rashodi</b>	<b>6.000,00</b>	<b>6.000,00</b>	<b>5.921,00</b>	<b>98,68%</b>
3231	Usluge telefona, interneta, pošte i prijevoza			2.875,00	
3299	Ostali nespomenuti rashodi poslovanja			3.046,00	
<b>Izvor 3. PRIHODI ZA POSEBNE NAMJENE</b>		<b>1.500,00</b>	<b>1.500,00</b>	<b>1.170,00</b>	<b>78,00%</b>
<b>Izvor 3.2. PRIHODI ZA POSEBNE NAMJENE - PRORAČUNSKI KORISNICI</b>		<b>1.500,00</b>	<b>1.500,00</b>	<b>1.170,00</b>	<b>78,00%</b>
<b>32</b>	<b>Materijalni rashodi</b>	<b>1.500,00</b>	<b>1.500,00</b>	<b>1.170,00</b>	<b>78,00%</b>
3299	Ostali nespomenuti rashodi poslovanja			1.170,00	

<b>Aktivnost: ODJELI ZA UČENIKE S TEŠKOĆAMA U RAZVOJU</b>		<b>74.600,00</b>	<b>74.600,00</b>	<b>61.241,99</b>	<b>82,09%</b>
<b>A300625</b>					
Izvor 1. OPĆI PRIHODI		17.000,00	17.000,00	5.060,00	29,76%
Izvor 1.2. OPĆI PRIHOD - POREZ NA DOHODAK		17.000,00	17.000,00	5.060,00	29,76%
<b>32</b>	<b>Materijalni rashodi</b>	<b>17.000,00</b>	<b>17.000,00</b>	<b>5.060,00</b>	<b>29,76%</b>
3231	Usluge telefona, interneta, pošte i prijevoza			5.060,00	
Izvor 4. POMOĆI		57.600,00	57.600,00	56.181,99	97,54%
Izvor 4.1. TEKUĆE POMOĆI		57.600,00	57.600,00	56.181,99	97,54%
<b>32</b>	<b>Materijalni rashodi</b>	<b>57.600,00</b>	<b>57.600,00</b>	<b>56.181,99</b>	<b>97,54%</b>
3221	Uredski materijal i ostali materijalni rashodi			923,13	
3225	Sitni inventar i autogume			1.518,00	
3231	Usluge telefona, interneta, pošte i prijevoza			52.782,19	
3299	Ostali nespomenuti rashodi poslovanja			958,67	
<b>A300627 Aktivnost: ŠKOLSKA PREHRANA</b>		<b>161.200,00</b>	<b>161.200,00</b>	<b>154.640,97</b>	<b>95,93%</b>
Izvor 1. OPĆI PRIHODI		100,00	100,00	0,00	0,00%
Izvor 1.2. OPĆI PRIHOD - POREZ NA DOHODAK		100,00	100,00	0,00	0,00%
<b>32</b>	<b>Materijalni rashodi</b>	<b>100,00</b>	<b>100,00</b>	<b>0,00</b>	<b>0,00%</b>
Izvor 2. VLASTITI PRIHODI		10.500,00	10.500,00	9.754,76	92,90%
Izvor 2.2. VLASTITI PRIHODI - PRORAČUNSKI KORISNICI		10.500,00	10.500,00	9.754,76	92,90%
<b>32</b>	<b>Materijalni rashodi</b>	<b>10.500,00</b>	<b>10.500,00</b>	<b>9.754,76</b>	<b>92,90%</b>
3222	Materijal i sirovine			9.754,76	
Izvor 4. POMOĆI		150.600,00	150.600,00	144.886,21	96,21%
Izvor 4.1. TEKUĆE POMOĆI		150.600,00	150.600,00	144.886,21	96,21%
<b>32</b>	<b>Materijalni rashodi</b>	<b>150.600,00</b>	<b>150.600,00</b>	<b>144.886,21</b>	<b>96,21%</b>
3222	Materijal i sirovine			144.886,21	
<b>A300628 Aktivnost: UČENIČKA ZADRUGA MRAVLJI LAV</b>		<b>1.411,64</b>	<b>1.411,64</b>	<b>604,15</b>	<b>42,80%</b>
Izvor 2. VLASTITI PRIHODI		1.411,64	1.411,64	604,15	42,80%
Izvor 2.2. VLASTITI PRIHODI - PRORAČUNSKI KORISNICI		1.411,64	1.411,64	604,15	42,80%
<b>32</b>	<b>Materijalni rashodi</b>	<b>1.411,64</b>	<b>1.411,64</b>	<b>604,15</b>	<b>42,80%</b>
3221	Uredski materijal i ostali materijalni rashodi			4,15	
3299	Ostali nespomenuti rashodi poslovanja			600,00	
<b>A300629 Aktivnost: PRODUŽENI BORAVAK</b>		<b>219.810,88</b>	<b>219.810,88</b>	<b>194.900,54</b>	<b>88,67%</b>
Izvor 1. OPĆI PRIHODI		159.800,00	159.800,00	134.132,11	83,94%
Izvor 1.2. OPĆI PRIHOD - POREZ NA DOHODAK		159.800,00	159.800,00	134.132,11	83,94%
<b>31</b>	<b>Rashodi za zaposlene</b>	<b>139.800,00</b>	<b>139.800,00</b>	<b>122.537,94</b>	<b>87,65%</b>
3111	Plaće za redovan rad			119.892,46	
3132	Doprinosi za obvezno zdravstveno osiguranje			2.645,48	

<b>32</b>	<b>Materijalni rashodi</b>	<b>20.000,00</b>	<b>20.000,00</b>	<b>11.594,17</b>	<b>57,97%</b>
3222	Materijal i sirovine			11.453,87	
3299	Ostali nespomenuti rashodi poslovanja			140,30	
<b>Izvor 3. PRIHODI ZA POSEBNE NAMJENE</b>		<b>60.010,88</b>	<b>60.010,88</b>	<b>60.768,43</b>	<b>101,26%</b>
<b>Izvor 3.2. PRIHODI ZA POSEBNE NAMJENE - PRORAČUNSKI KORISNICI</b>		<b>60.010,88</b>	<b>60.010,88</b>	<b>60.768,43</b>	<b>101,26%</b>
<b>31</b>	<b>Rashodi za zaposlene</b>	<b>56.010,88</b>	<b>56.010,88</b>	<b>57.222,30</b>	<b>102,16%</b>
3111	Plaće za redovan rad			29.537,97	
3121	Ostali rashodi za zaposlene			5.673,76	
3132	Doprinosi za obvezno zdravstveno osiguranje			22.010,57	
<b>32</b>	<b>Materijalni rashodi</b>	<b>4.000,00</b>	<b>4.000,00</b>	<b>3.546,13</b>	<b>88,65%</b>
3212	Naknade za prijevoz, za rad na terenu i odvojeni život			3.546,13	
<b>A300630</b>	<b>Aktivnost: KORIŠTENJE GLAZBENIH INSTRUMENATA</b>	<b>600,00</b>	<b>600,00</b>	<b>201,00</b>	<b>33,50%</b>
<b>Izvor 2. VLASTITI PRIHODI</b>		<b>600,00</b>	<b>600,00</b>	<b>201,00</b>	<b>33,50%</b>
<b>Izvor 2.2. VLASTITI PRIHODI - PRORAČUNSKI KORISNICI</b>		<b>600,00</b>	<b>600,00</b>	<b>201,00</b>	<b>33,50%</b>
<b>32</b>	<b>Materijalni rashodi</b>	<b>600,00</b>	<b>600,00</b>	<b>201,00</b>	<b>33,50%</b>
3232	Usluge tekućeg i investicijskog održavanja			201,00	
<b>A300631</b>	<b>Aktivnost: EKO REVIJA</b>	<b>4.300,00</b>	<b>4.300,00</b>	<b>354,05</b>	<b>8,23%</b>
<b>Izvor 1. OPĆI PRIHODI</b>		<b>1.000,00</b>	<b>1.000,00</b>	<b>354,05</b>	<b>35,41%</b>
<b>Izvor 1.2. OPĆI PRIHOD - POREZ NA DOHODAK</b>		<b>1.000,00</b>	<b>1.000,00</b>	<b>354,05</b>	<b>35,41%</b>
<b>32</b>	<b>Materijalni rashodi</b>	<b>1.000,00</b>	<b>1.000,00</b>	<b>354,05</b>	<b>35,41%</b>
3299	Ostali nespomenuti rashodi poslovanja			354,05	
<b>Izvor 4. POMOĆI</b>		<b>3.300,00</b>	<b>3.300,00</b>	<b>0,00</b>	<b>0,00%</b>
<b>Izvor 4.1. TEKUĆE POMOĆI</b>		<b>3.300,00</b>	<b>3.300,00</b>	<b>0,00</b>	<b>0,00%</b>
<b>32</b>	<b>Materijalni rashodi</b>	<b>3.300,00</b>	<b>3.300,00</b>	<b>0,00</b>	<b>0,00%</b>
<b>A300632</b>	<b>Aktivnost: MENSTRUALNE HIGIJENSKE POTREPŠTINE</b>	<b>1.500,00</b>	<b>1.500,00</b>	<b>1.467,00</b>	<b>97,80%</b>
<b>Izvor 4. POMOĆI</b>		<b>1.500,00</b>	<b>1.500,00</b>	<b>1.467,00</b>	<b>97,80%</b>
<b>Izvor 4.1. TEKUĆE POMOĆI</b>		<b>1.500,00</b>	<b>1.500,00</b>	<b>1.467,00</b>	<b>97,80%</b>
<b>38</b>	<b>Rashodi za donacije, kazne, naknade šteta i kapitalne pomoći</b>	<b>1.500,00</b>	<b>1.500,00</b>	<b>1.467,00</b>	<b>97,80%</b>
3812	Tekuće donacije u naravi			1.467,00	
<b>A300633</b>	<b>Aktivnost: IZVANUČIONIČKA NASTAVA- ROMI</b>	<b>9.000,00</b>	<b>9.000,00</b>	<b>9.146,00</b>	<b>101,62%</b>
<b>Izvor 4. POMOĆI</b>		<b>9.000,00</b>	<b>9.000,00</b>	<b>9.146,00</b>	<b>101,62%</b>
<b>Izvor 4.1. TEKUĆE POMOĆI</b>		<b>9.000,00</b>	<b>9.000,00</b>	<b>9.146,00</b>	<b>101,62%</b>
<b>37</b>	<b>Naknade građanima i kućanstvima na temelju osiguranja i druge naknade</b>	<b>9.000,00</b>	<b>9.000,00</b>	<b>9.146,00</b>	<b>101,62%</b>
3722	Naknade građanima i kućanstvima u naravi			9.146,00	
<b>A300634</b>	<b>Aktivnost: PETAŠI U AKCIJI - PREVENTIVNI</b>	<b>4.100,00</b>	<b>4.100,00</b>	<b>0,00</b>	<b>0,00%</b>

Izvor 4. POMOĆI		4.100,00	4.100,00	0,00	0,00%
Izvor 4.1. TEKUĆE POMOĆI		4.100,00	4.100,00	0,00	0,00%
<b>32</b>	<b>Materijalni rashodi</b>	<b>4.100,00</b>	<b>4.100,00</b>	<b>0,00</b>	<b>0,00%</b>
<b>A300635</b>	<b>Aktivnost: DAROVITI UČENICI- MZO</b>	<b>2.903,20</b>	<b>2.903,20</b>	<b>2.903,20</b>	<b>100,00%</b>
Izvor 4. POMOĆI		2.903,20	2.903,20	2.903,20	100,00%
Izvor 4.1. TEKUĆE POMOĆI		2.903,20	2.903,20	2.903,20	100,00%
<b>32</b>	<b>Materijalni rashodi</b>	<b>2.903,20</b>	<b>2.903,20</b>	<b>2.903,20</b>	<b>100,00%</b>
3299	Ostali nespomenuti rashodi poslovanja			2.903,20	
<b>A300636</b>	<b>Aktivnost: ŠKOLSKI PRIBOR - UČENICI IZ UKRAJINE - MZO</b>	<b>500,00</b>	<b>500,00</b>	<b>0,00</b>	<b>0,00%</b>
Izvor 4. POMOĆI		500,00	500,00	0,00	0,00%
Izvor 4.1. TEKUĆE POMOĆI		500,00	500,00	0,00	0,00%
<b>32</b>	<b>Materijalni rashodi</b>	<b>500,00</b>	<b>500,00</b>	<b>0,00</b>	<b>0,00%</b>
<b>A300637</b>	<b>Aktivnost: PODRAVINA U STIHOVIMA</b>	<b>1.000,00</b>	<b>1.000,00</b>	<b>121,16</b>	<b>12,12%</b>
Izvor 1. OPĆI PRIHODI		1.000,00	1.000,00	121,16	12,12%
Izvor 1.2. OPĆI PRIHOD - POREZ NA DOHODAK		1.000,00	1.000,00	121,16	12,12%
<b>32</b>	<b>Materijalni rashodi</b>	<b>1.000,00</b>	<b>1.000,00</b>	<b>121,16</b>	<b>12,12%</b>
3299	Ostali nespomenuti rashodi poslovanja			121,16	
<b>K300602</b>	<b>Kapitalni projekt: PROJEKT ZelEn - MALI PRINC</b>	<b>11.000,00</b>	<b>11.000,00</b>	<b>0,00</b>	<b>0,00%</b>
Izvor 1. OPĆI PRIHODI		1.000,00	1.000,00	0,00	0,00%
Izvor 1.2. OPĆI PRIHOD - POREZ NA DOHODAK		1.000,00	1.000,00	0,00	0,00%
<b>32</b>	<b>Materijalni rashodi</b>	<b>1.000,00</b>	<b>1.000,00</b>	<b>0,00</b>	<b>0,00%</b>
Izvor 4. POMOĆI		10.000,00	10.000,00	0,00	0,00%
Izvor 4.2. KAPITALNE POMOĆI		10.000,00	10.000,00	0,00	0,00%
<b>41</b>	<b>Rashodi za nabavu neproizvedene dugotrajne imovine</b>	<b>10.000,00</b>	<b>10.000,00</b>	<b>0,00</b>	<b>0,00%</b>
<b>K300610</b>	<b>Kapitalni projekt: UDŽBENICI</b>	<b>27.400,00</b>	<b>27.400,00</b>	<b>27.298,74</b>	<b>99,63%</b>
Izvor 3. PRIHODI ZA POSEBNE NAMJENE		100,00	100,00	0,00	0,00%
Izvor 3.2. PRIHODI ZA POSEBNE NAMJENE - PRORAČUNSKI KORISNICI		100,00	100,00	0,00	0,00%
<b>42</b>	<b>Rashodi za nabavu proizvedene dugotrajne imovine</b>	<b>100,00</b>	<b>100,00</b>	<b>0,00</b>	<b>0,00%</b>
Izvor 4. POMOĆI		27.300,00	27.300,00	27.298,74	100,00%
Izvor 4.2. KAPITALNE POMOĆI		27.300,00	27.300,00	27.298,74	100,00%
<b>42</b>	<b>Rashodi za nabavu proizvedene dugotrajne imovine</b>	<b>27.300,00</b>	<b>27.300,00</b>	<b>27.298,74</b>	<b>100,00%</b>
4241	Knjige			27.298,74	
<b>K300611</b>	<b>Kapitalni projekt: OPREMA I LEKTIRA -MZO</b>	<b>2.500,00</b>	<b>2.500,00</b>	<b>1.105,00</b>	<b>44,20%</b>
Izvor 4. POMOĆI		2.500,00	2.500,00	1.105,00	44,20%
Izvor 4.2. KAPITALNE POMOĆI		2.500,00	2.500,00	1.105,00	44,20%
<b>42</b>	<b>Rashodi za nabavu proizvedene dugotrajne imovine</b>	<b>2.500,00</b>	<b>2.500,00</b>	<b>1.105,00</b>	<b>44,20%</b>

4241	Knjige			1.105,00		
<b>K300614</b>	<b>Kapitalni projekt: LEKTIRA - STARO ZA NOVO</b>	<b>1.000,00</b>	<b>1.000,00</b>	<b>0,00</b>	<b>0,00%</b>	
	Izvor 2. VLASTITI PRIHODI	1.000,00	1.000,00	0,00	0,00%	
	Izvor 2.2. VLASTITI PRIHODI - PRORAČUNSKI KORISNICI	1.000,00	1.000,00	0,00	0,00%	
<b>42</b>	<b>Rashodi za nabavu proizvedene dugotrajne imovine</b>	<b>1.000,00</b>	<b>1.000,00</b>	<b>0,00</b>	<b>0,00%</b>	
	<b>Kapitalni projekt: RASHODI IZNAD ZAKONSKOG</b>					
<b>K300615</b>	<b>STANDARDA</b>	<b>30.000,00</b>	<b>30.000,00</b>	<b>0,00</b>	<b>0,00%</b>	
	Izvor 1. OPĆI PRIHODI	30.000,00	30.000,00	0,00	0,00%	
	Izvor 1.2. OPĆI PRIHOD - POREZ NA DOHODAK	30.000,00	30.000,00	0,00	0,00%	
<b>42</b>	<b>Rashodi za nabavu proizvedene dugotrajne imovine</b>	<b>30.000,00</b>	<b>30.000,00</b>	<b>0,00</b>	<b>0,00%</b>	
	<b>Kapitalni projekt: RASHODI ZAKONSKOG STANDARDA -</b>					
<b>K300618</b>	<b>Dodatna ulaganja i opremanje u OŠ</b>	<b>45.492,00</b>	<b>45.492,00</b>	<b>45.492,00</b>	<b>100,00%</b>	
	Izvor 1. OPĆI PRIHODI	45.492,00	45.492,00	45.492,00	100,00%	
	Izvor 1.4. OPĆI PRIHODI - MIN. STANDARDI	45.492,00	45.492,00	45.492,00	100,00%	
<b>42</b>	<b>Rashodi za nabavu proizvedene dugotrajne imovine</b>	<b>31.342,00</b>	<b>31.342,00</b>	<b>31.380,94</b>	<b>100,12%</b>	
4221	Uredska oprema i namještaj			26.104,17		
4227	Uređaji, strojevi i oprema za ostale namjene			2.753,63		
4241	Knjige			2.523,14		
<b>45</b>	<b>Rashodi za dodatna ulaganja na nefinancijskoj imovini</b>	<b>14.150,00</b>	<b>14.150,00</b>	<b>14.111,06</b>	<b>99,72%</b>	
4511	Dodatna ulaganja na građevinskim objektima			14.111,06		
	<b>GLAVA 00306 SOCIJALNA SKRB</b>	<b>419.820,00</b>	<b>419.820,00</b>	<b>302.608,61</b>	<b>72,08%</b>	
	Izvor 1. OPĆI PRIHODI	348.800,00	348.800,00	275.946,40	79,11%	
	Izvor 1.1. OPĆI PRIHOD - RENTA	100.000,00	100.000,00	90.176,43	90,18%	
	Izvor 1.2. OPĆI PRIHOD - POREZ NA DOHODAK	164.090,00	164.090,00	123.497,50	75,26%	
	Izvor 1.3. OSTALI OPĆI PRIHODI	84.710,00	84.710,00	62.272,47	73,51%	
	Izvor 2. VLASTITI PRIHODI	7.000,00	7.000,00	1.150,00	16,43%	
	Izvor 2.1. VLASTITI PRIHODI - GRAD	7.000,00	7.000,00	1.150,00	16,43%	
	Izvor 3. PRIHODI ZA POSEBNE NAMJENE	24.200,00	24.200,00	25.512,21	105,42%	
	Izvor 3.1. PRIHODI ZA POSEBNE NAMJENE - GRAD	24.200,00	24.200,00	25.512,21	105,42%	
	Izvor 4. POMOĆI	39.820,00	39.820,00	0,00	0,00%	
	Izvor 4.1. TEKUĆE POMOĆI	39.820,00	39.820,00	0,00	0,00%	
<b>3009</b>	<b>Program: GRADSKO DRUŠTVO CRVENOG KRIŽA ĐURĐEVAC</b>	<b>17.250,00</b>	<b>17.250,00</b>	<b>8.080,00</b>	<b>46,84%</b>	
	<b>Aktivnost: REDOVNI RAD GRADSKOG DRUŠTVA</b>					
<b>1090</b>	<b>A300901 CRVENOG KRIŽA ĐURĐEVAC</b>	<b>17.250,00</b>	<b>17.250,00</b>	<b>8.080,00</b>	<b>46,84%</b>	
	Izvor 1. OPĆI PRIHODI	17.250,00	17.250,00	8.080,00	46,84%	
	Izvor 1.2. OPĆI PRIHOD - POREZ NA DOHODAK	17.250,00	17.250,00	8.080,00	46,84%	

		<b>Rashodi za donacije, kazne, naknade šteta i kapitalne pomoći</b>	<b>17.250,00</b>	<b>17.250,00</b>	<b>8.080,00</b>	<b>46,84%</b>
38						
3811		Tekuće donacije u novcu			8.080,00	
<b>3010</b>		<b>Program: POMOĆI OBITELJIMA I KUĆANSTVIMA</b>	<b>402.570,00</b>	<b>402.570,00</b>	<b>336.086,89</b>	<b>83,49%</b>
<b>1060</b>	<b>A301001</b>	<b>Aktivnost: NAKNADA ZA TROŠKOVE STANOVANJA</b>	<b>3.320,00</b>	<b>3.320,00</b>	<b>1.956,72</b>	<b>58,94%</b>
		Izvor 1. OPĆI PRIHODI	3.320,00	3.320,00	1.956,72	58,94%
		Izvor 1.2. OPĆI PRIHOD - POREZ NA DOHODAK	3.320,00	3.320,00	1.956,72	58,94%
		<b>Naknade građanima i kućanstvima na temelju osiguranja i druge naknade</b>	<b>3.320,00</b>	<b>3.320,00</b>	<b>1.956,72</b>	<b>58,94%</b>
37						
3721		Naknade građanima i kućanstvima u novcu			1.956,72	
<b>1040</b>	<b>A301003</b>	<b>Aktivnost: POMOĆ RODILJAMA</b>	<b>18.580,00</b>	<b>18.580,00</b>	<b>16.758,98</b>	<b>90,20%</b>
		Izvor 1. OPĆI PRIHODI	18.580,00	18.580,00	16.758,98	90,20%
		Izvor 1.3. OSTALI OPĆI PRIHODI	18.580,00	18.580,00	16.758,98	90,20%
		<b>Naknade građanima i kućanstvima na temelju osiguranja i druge naknade</b>	<b>18.580,00</b>	<b>18.580,00</b>	<b>16.758,98</b>	<b>90,20%</b>
37						
3721		Naknade građanima i kućanstvima u novcu			13.270,00	
3722		Naknade građanima i kućanstvima u naravi			3.488,98	
<b>1090</b>	<b>A301004</b>	<b>Aktivnost: POMOĆI TEMELJEM ODLUKA</b>	<b>73.130,00</b>	<b>73.130,00</b>	<b>46.663,49</b>	<b>63,81%</b>
		Izvor 1. OPĆI PRIHODI	66.130,00	66.130,00	45.513,49	68,82%
		Izvor 1.3. OSTALI OPĆI PRIHODI	66.130,00	66.130,00	45.513,49	68,82%
		<b>Naknade građanima i kućanstvima na temelju osiguranja i druge naknade</b>	<b>64.830,00</b>	<b>64.830,00</b>	<b>44.275,91</b>	<b>68,30%</b>
37						
3721		Naknade građanima i kućanstvima u novcu			44.275,91	
<b>42</b>		<b>Rashodi za nabavu proizvedene dugotrajne imovine</b>	<b>1.300,00</b>	<b>1.300,00</b>	<b>1.237,58</b>	<b>95,20%</b>
4224		Medicinska i laboratorijska oprema			1.237,58	
		Izvor 2. VLASTITI PRIHODI	7.000,00	7.000,00	1.150,00	16,43%
		Izvor 2.1. VLASTITI PRIHODI - GRAD	7.000,00	7.000,00	1.150,00	16,43%
		<b>Naknade građanima i kućanstvima na temelju osiguranja i druge naknade</b>	<b>7.000,00</b>	<b>7.000,00</b>	<b>1.150,00</b>	<b>16,43%</b>
37						
3722		Naknade građanima i kućanstvima u naravi			1.150,00	
<b>1040</b>	<b>A301006</b>	<b>Aktivnost: POKLONI ZA DJECU</b>	<b>27.870,00</b>	<b>27.870,00</b>	<b>6.370,28</b>	<b>22,86%</b>
		Izvor 1. OPĆI PRIHODI	27.870,00	27.870,00	6.370,28	22,86%
		Izvor 1.2. OPĆI PRIHOD - POREZ NA DOHODAK	27.870,00	27.870,00	6.370,28	22,86%
		<b>Naknade građanima i kućanstvima na temelju osiguranja i druge naknade</b>	<b>27.870,00</b>	<b>27.870,00</b>	<b>6.370,28</b>	<b>22,86%</b>
37						
3721		Naknade građanima i kućanstvima u novcu			6.370,28	
<b>1040</b>	<b>A301007</b>	<b>Aktivnost: SUFINANCIRANJE NABAVE KNJIGA</b>	<b>10.000,00</b>	<b>10.000,00</b>	<b>9.817,88</b>	<b>98,18%</b>

	Izvor 1. OPĆI PRIHODI		10.000,00	10.000,00	9.817,88	98,18%
	Izvor 1.2. OPĆI PRIHOD - POREZ NA DOHODAK		10.000,00	10.000,00	9.817,88	98,18%
	<b>37</b>	<b>Naknade građanima i kućanstvima na temelju osiguranja i druge naknade</b>	<b>10.000,00</b>	<b>10.000,00</b>	<b>9.817,88</b>	<b>98,18%</b>
	3721	Naknade građanima i kućanstvima u novcu			9.817,88	
<b>1090</b>	<b>A301009</b>	<b>Aktivnost: NAKNADE ŠTETA FIZIČKIM OSOBAMA</b>	<b>42.470,00</b>	<b>42.470,00</b>	<b>0,00</b>	<b>0,00%</b>
	Izvor 1. OPĆI PRIHODI		2.650,00	2.650,00	0,00	0,00%
	Izvor 1.2. OPĆI PRIHOD - POREZ NA DOHODAK		2.650,00	2.650,00	0,00	0,00%
	<b>38</b>	<b>Rashodi za donacije, kazne, naknade šteta i kapitalne pomoći</b>	<b>2.650,00</b>	<b>2.650,00</b>	<b>0,00</b>	<b>0,00%</b>
	Izvor 4. POMOĆI		39.820,00	39.820,00	0,00	0,00%
	Izvor 4.1. TEKUĆE POMOĆI		39.820,00	39.820,00	0,00	0,00%
	<b>38</b>	<b>Rashodi za donacije, kazne, naknade šteta i kapitalne pomoći</b>	<b>39.820,00</b>	<b>39.820,00</b>	<b>0,00</b>	<b>0,00%</b>
<b>1020</b>	<b>A301012</b>	<b>Aktivnost: POMOĆ UMIROVLJENICIMA</b>	<b>100.000,00</b>	<b>100.000,00</b>	<b>90.176,43</b>	<b>90,18%</b>
	Izvor 1. OPĆI PRIHODI		100.000,00	100.000,00	90.176,43	90,18%
	Izvor 1.1. OPĆI PRIHOD - RENTA		100.000,00	100.000,00	90.176,43	90,18%
	<b>37</b>	<b>Naknade građanima i kućanstvima na temelju osiguranja i druge naknade</b>	<b>100.000,00</b>	<b>100.000,00</b>	<b>90.176,43</b>	<b>90,18%</b>
	3721	Naknade građanima i kućanstvima u novcu			90.176,43	
<b>0760</b>	<b>A301014</b>	<b>Aktivnost: POTPOMOGNUTA OPLODNJA</b>	<b>2.000,00</b>	<b>2.000,00</b>	<b>2.000,00</b>	<b>100,00%</b>
	Izvor 1. OPĆI PRIHODI		2.000,00	2.000,00	2.000,00	100,00%
	Izvor 1.2. OPĆI PRIHOD - POREZ NA DOHODAK		2.000,00	2.000,00	2.000,00	100,00%
	<b>37</b>	<b>Naknade građanima i kućanstvima na temelju osiguranja i druge naknade</b>	<b>2.000,00</b>	<b>2.000,00</b>	<b>2.000,00</b>	<b>100,00%</b>
	3721	Naknade građanima i kućanstvima u novcu			2.000,00	
<b>1060</b>	<b>A301015</b>	<b>Aktivnost: POTPORE ZA UDOMITELJSTVO</b>	<b>45.000,00</b>	<b>45.000,00</b>	<b>31.923,43</b>	<b>70,94%</b>
	Izvor 1. OPĆI PRIHODI		45.000,00	45.000,00	31.923,43	70,94%
	Izvor 1.2. OPĆI PRIHOD - POREZ NA DOHODAK		45.000,00	45.000,00	31.923,43	70,94%
	<b>37</b>	<b>Naknade građanima i kućanstvima na temelju osiguranja i druge naknade</b>	<b>45.000,00</b>	<b>45.000,00</b>	<b>31.923,43</b>	<b>70,94%</b>
	3721	Naknade građanima i kućanstvima u novcu			31.923,43	
<b>0620</b>	<b>A301016</b>	<b>Aktivnost: POMOĆI OBITELJIMA I KUĆANSTVIMA</b>	<b>80.200,00</b>	<b>80.200,00</b>	<b>88.861,40</b>	<b>110,80%</b>
	Izvor 1. OPĆI PRIHODI		56.000,00	56.000,00	63.349,19	113,12%
	Izvor 1.2. OPĆI PRIHOD - POREZ NA DOHODAK		56.000,00	56.000,00	63.349,19	113,12%
	<b>32</b>	<b>Materijalni rashodi</b>	<b>45.000,00</b>	<b>45.000,00</b>	<b>57.239,66</b>	<b>127,20%</b>
	3232	Usluge tekućeg i investicijskog održavanja			57.239,66	

		<b>Naknade građanima i kućanstvima na temelju osiguranja i druge naknade</b>	<b>11.000,00</b>	<b>11.000,00</b>	<b>6.109,53</b>	<b>55,54%</b>
37	3721	Naknade građanima i kućanstvima u novcu			6.109,53	
		<b>Izvor 3. PRIHODI ZA POSEBNE NAMJENE</b>	<b>24.200,00</b>	<b>24.200,00</b>	<b>25.512,21</b>	<b>105,42%</b>
		<b>Izvor 3.1. PRIHODI ZA POSEBNE NAMJENE - GRAD</b>	<b>24.200,00</b>	<b>24.200,00</b>	<b>25.512,21</b>	<b>105,42%</b>
32	3234	<b>Materijalni rashodi</b> Komunalne usluge	<b>12.000,00</b>	<b>12.000,00</b>	<b>2.899,21</b>	<b>24,16%</b>
		<b>Naknade građanima i kućanstvima na temelju osiguranja i druge naknade</b>	<b>12.200,00</b>	<b>12.200,00</b>	<b>22.613,00</b>	<b>185,35%</b>
37	3721	Naknade građanima i kućanstvima u novcu			22.613,00	
		<b>GLAVA 00307 ZAŠTITA I PROMICANJE PRAVA I INTERESA OSOBA S INVALIDITETOM</b>	<b>9.290,00</b>	<b>9.290,00</b>	<b>8.000,00</b>	<b>86,11%</b>
		Izvor 1. OPĆI PRIHODI	9.290,00	9.290,00	8.000,00	86,11%
		Izvor 1.2. OPĆI PRIHOD - POREZ NA DOHODAK	9.290,00	9.290,00	8.000,00	86,11%
		<b>Program: ZAŠTITA I PROMICANJE PRAVA I INTERESA OSOBA S INVALIDITETOM</b>	<b>9.290,00</b>	<b>9.290,00</b>	<b>8.000,00</b>	<b>86,11%</b>
1090	A301101	<b>Aktivnost: POTPORA UDRUGAMA S INVALIDITETOM</b>	<b>9.290,00</b>	<b>9.290,00</b>	<b>8.000,00</b>	<b>86,11%</b>
		Izvor 1. OPĆI PRIHODI	9.290,00	9.290,00	8.000,00	86,11%
		Izvor 1.2. OPĆI PRIHOD - POREZ NA DOHODAK	9.290,00	9.290,00	8.000,00	86,11%
		<b>Rashodi za donacije, kazne, naknade šteta i kapitalne pomoći</b>	<b>9.290,00</b>	<b>9.290,00</b>	<b>8.000,00</b>	<b>86,11%</b>
38	3811	Tekuće donacije u novcu			8.000,00	
		<b>GLAVA 00308 POTPORA PROGRAMIMA UDRUGA</b>	<b>33.570,00</b>	<b>33.570,00</b>	<b>37.505,79</b>	<b>111,72%</b>
		Izvor 3. PRIHODI ZA POSEBNE NAMJENE	33.570,00	33.570,00	37.505,79	111,72%
		Izvor 3.1. PRIHODI ZA POSEBNE NAMJENE - GRAD	33.570,00	33.570,00	37.505,79	111,72%
		<b>Program: POTPORA PROGRAMIMA UDRUGA</b>	<b>33.570,00</b>	<b>33.570,00</b>	<b>37.505,79</b>	<b>111,72%</b>
0620	A301201	<b>Aktivnost: POTPORA UDRUGAMA</b>	<b>33.570,00</b>	<b>33.570,00</b>	<b>37.505,79</b>	<b>111,72%</b>
		Izvor 3. PRIHODI ZA POSEBNE NAMJENE	33.570,00	33.570,00	37.505,79	111,72%
		Izvor 3.1. PRIHODI ZA POSEBNE NAMJENE - GRAD	33.570,00	33.570,00	37.505,79	111,72%
		<b>Rashodi za donacije, kazne, naknade šteta i kapitalne pomoći</b>	<b>33.570,00</b>	<b>33.570,00</b>	<b>37.505,79</b>	<b>111,72%</b>
38	3811	Tekuće donacije u novcu			37.505,79	
		<b>GLAVA 00309 ORGANIZIRANJE I PROVOĐENJE ZAŠTITE I SPAŠAVANJA</b>	<b>1.648.544,26</b>	<b>1.648.544,26</b>	<b>1.348.987,03</b>	<b>81,83%</b>
		Izvor 1. OPĆI PRIHODI	190.410,00	190.410,00	43.319,98	22,75%
		Izvor 1.1. OPĆI PRIHOD - RENTA	39.820,00	39.820,00	41.319,98	103,77%
		Izvor 1.2. OPĆI PRIHOD - POREZ NA DOHODAK	150.590,00	150.590,00	2.000,00	1,33%
		Izvor 2. VLASTITI PRIHODI	828.600,26	828.600,26	0,00	0,00%

	Izvor 2.2. VLASTITI PRIHODI - PRORAČUNSKI KORISNICI		828.600,26	828.600,26	0,00	0,00%
	Izvor 4. POMOĆI		629.534,00	629.534,00	0,00	0,00%
	Izvor 4.1. TEKUĆE POMOĆI		125.000,00	125.000,00	0,00	0,00%
	Izvor 4.4. TEKUĆE POMOĆI - DECENTRALIZIRANE FUNKCIJE		504.534,00	504.534,00	0,00	0,00%
	<b>3013</b>	<b>Program: PROTUPOŽARNA ZAŠTITA</b>	<b>47.410,00</b>	<b>47.410,00</b>	<b>43.319,98</b>	<b>91,37%</b>
		<b>Aktivnost: SUFINANCIRANJE PROGRAMA VATROGASNE</b>				
<b>0320</b>	<b>A301306</b>	<b>ZAJEDNICE</b>	<b>39.820,00</b>	<b>39.820,00</b>	<b>41.319,98</b>	<b>103,77%</b>
	Izvor 1. OPĆI PRIHODI		39.820,00	39.820,00	41.319,98	103,77%
	Izvor 1.1. OPĆI PRIHOD - RENTA		39.820,00	39.820,00	41.319,98	103,77%
	<b>38</b>	<b>Rashodi za donacije, kazne, naknade šteta i kapitalne pomoći</b>	<b>39.820,00</b>	<b>39.820,00</b>	<b>41.319,98</b>	<b>103,77%</b>
	3811	Tekuće donacije u novcu			41.319,98	
<b>0360</b>	<b>A301307</b>	<b>Aktivnost: CIVILNA ZAŠTITA</b>	<b>1.590,00</b>	<b>1.590,00</b>	<b>0,00</b>	<b>0,00%</b>
	Izvor 1. OPĆI PRIHODI		1.590,00	1.590,00	0,00	0,00%
	Izvor 1.2. OPĆI PRIHOD - POREZ NA DOHODAK		1.590,00	1.590,00	0,00	0,00%
	<b>32</b>	<b>Materijalni rashodi</b>	<b>1.590,00</b>	<b>1.590,00</b>	<b>0,00</b>	<b>0,00%</b>
<b>0360</b>	<b>A301309</b>	<b>Aktivnost: HRVATSKA GORSKA SLUŽBA SPAŠAVANJA</b>	<b>6.000,00</b>	<b>6.000,00</b>	<b>2.000,00</b>	<b>33,33%</b>
	Izvor 1. OPĆI PRIHODI		6.000,00	6.000,00	2.000,00	33,33%
	Izvor 1.2. OPĆI PRIHOD - POREZ NA DOHODAK		6.000,00	6.000,00	2.000,00	33,33%
	<b>38</b>	<b>Rashodi za donacije, kazne, naknade šteta i kapitalne pomoći</b>	<b>6.000,00</b>	<b>6.000,00</b>	<b>2.000,00</b>	<b>33,33%</b>
	3811	Tekuće donacije u novcu			2.000,00	
	<b>PROR. KORISNIK 27829 JAVNA VATROGASNA POSTROJBA ĐURĐEVAC</b>		<b>1.601.134,26</b>	<b>1.601.134,26</b>	<b>1.305.667,05</b>	<b>81,55%</b>
	Izvor 1. OPĆI PRIHODI		143.000,00	143.000,00	118.512,76	82,88%
	Izvor 1.2. OPĆI PRIHOD - POREZ NA DOHODAK		143.000,00	143.000,00	118.512,76	82,88%
	Izvor 2. VLASTITI PRIHODI		828.600,26	828.600,26	591.729,84	71,41%
	Izvor 2.2. VLASTITI PRIHODI - PRORAČUNSKI KORISNICI		828.600,26	828.600,26	591.729,84	71,41%
	Izvor 4. POMOĆI		629.534,00	629.534,00	595.424,45	94,58%
	Izvor 4.1. TEKUĆE POMOĆI		125.000,00	125.000,00	90.890,45	72,71%
	Izvor 4.4. TEKUĆE POMOĆI - DECENTRALIZIRANE FUNKCIJE		504.534,00	504.534,00	504.534,00	100,00%
	<b>3013</b>	<b>Program: PROTUPOŽARNA ZAŠTITA</b>	<b>1.601.134,26</b>	<b>1.601.134,26</b>	<b>1.305.667,05</b>	<b>81,55%</b>
		<b>Aktivnost: REDOVNA DJELATNOST JVP ĐURĐEVAC -</b>				
<b>0320</b>	<b>A301316</b>	<b>MINIMALNI STANDARDI</b>	<b>547.534,00</b>	<b>547.534,00</b>	<b>547.534,00</b>	<b>100,00%</b>
	Izvor 1. OPĆI PRIHODI		43.000,00	43.000,00	43.000,00	100,00%
	Izvor 1.2. OPĆI PRIHOD - POREZ NA DOHODAK		43.000,00	43.000,00	43.000,00	100,00%
	<b>31</b>	<b>Rashodi za zaposlene</b>	<b>43.000,00</b>	<b>43.000,00</b>	<b>43.000,00</b>	<b>100,00%</b>
	3111	Plaće za redovan rad			43.000,00	

<b>Izvor 4. POMOĆI</b>		<b>504.534,00</b>	<b>504.534,00</b>	<b>504.534,00</b>	<b>100,00%</b>
<b>Izvor 4.4. TEKUĆE POMOĆI - DECENTRALIZIRANE FUNKCIJE</b>		<b>504.534,00</b>	<b>504.534,00</b>	<b>504.534,00</b>	<b>100,00%</b>
<b>31</b>	<b>Rashodi za zaposlene</b>	<b>504.534,00</b>	<b>504.534,00</b>	<b>504.534,00</b>	<b>100,00%</b>
3111	Plaće za redovan rad			307.000,00	
3113	Plaće za prekovremeni rad			4.179,69	
3114	Plaće za posebne uvjete rada			83.354,31	
3131	Doprinosi za mirovinsko osiguranje za staž s povećanim trajanjem			40.000,00	
3132	Doprinosi za obvezno zdravstveno osiguranje			70.000,00	
<b>0320</b>	<b>Aktivnost: REDOVNA DJELATNOST JVP ĐURĐEVAC - IZVAN MINIMALNIH STANDARDRA</b>	<b>1.038.300,26</b>	<b>1.038.300,26</b>	<b>756.532,88</b>	<b>72,86%</b>
<b>Izvor 1. OPĆI PRIHODI</b>		<b>100.000,00</b>	<b>100.000,00</b>	<b>75.512,76</b>	<b>75,51%</b>
<b>Izvor 1.2. OPĆI PRIHOD - POREZ NA DOHODAK</b>		<b>100.000,00</b>	<b>100.000,00</b>	<b>75.512,76</b>	<b>75,51%</b>
<b>31</b>	<b>Rashodi za zaposlene</b>	<b>100.000,00</b>	<b>100.000,00</b>	<b>75.512,76</b>	<b>75,51%</b>
3111	Plaće za redovan rad			60.530,81	
3114	Plaće za posebne uvjete rada			14.981,95	
<b>Izvor 2. VLASTITI PRIHODI</b>		<b>813.300,26</b>	<b>813.300,26</b>	<b>590.129,67</b>	<b>72,56%</b>
<b>Izvor 2.2. VLASTITI PRIHODI - PRORAČUNSKI KORISNICI</b>		<b>813.300,26</b>	<b>813.300,26</b>	<b>590.129,67</b>	<b>72,56%</b>
<b>31</b>	<b>Rashodi za zaposlene</b>	<b>680.166,59</b>	<b>680.166,59</b>	<b>484.997,40</b>	<b>71,31%</b>
3111	Plaće za redovan rad			242.786,92	
3113	Plaće za prekovremeni rad			3.846,61	
3114	Plaće za posebne uvjete rada			92.008,60	
3121	Ostali rashodi za zaposlene			63.784,98	
3131	Doprinosi za mirovinsko osiguranje za staž s povećanim trajanjem			27.560,09	
3132	Doprinosi za obvezno zdravstveno osiguranje			55.010,20	
<b>32</b>	<b>Materijalni rashodi</b>	<b>132.183,67</b>	<b>132.183,67</b>	<b>104.232,27</b>	<b>78,85%</b>
3212	Naknade za prijevoz, za rad na terenu i odvojeni život			17.374,98	
3213	Stručno usavršavanje zaposlenika			970,88	
3221	Uredski materijal i ostali materijalni rashodi			3.061,13	
3222	Materijal i sirovine			18.491,77	
3223	Energija			12.752,28	
3224	Materijal i dijelovi za tekuće i investicijsko održavanje			2.440,48	
3227	Službena, radna i zaštitna odjeća i obuća			5.827,28	
3231	Usluge telefona, interneta, pošte i prijevoza			3.838,37	
3232	Usluge tekućeg i investicijskog održavanja			12.679,12	
3233	Usluge promidžbe i informiranja			418,50	

3234	Komunalne usluge			1.394,74	
3235	Zakupnine i najamnine			371,89	
3236	Zdravstvene i veterinarske usluge			300,20	
3237	Intelektualne i osobne usluge			1.314,51	
3238	Računalne usluge			6.010,26	
3239	Ostale usluge			2.623,36	
3292	Premije osiguranja			7.360,11	
3293	Reprezentacija			3.939,92	
3295	Pristojbe i naknade			2.465,34	
3299	Ostali nespomenuti rashodi poslovanja			597,15	
<b>34</b>	<b>Financijski rashodi</b>	<b>50,00</b>	<b>50,00</b>	<b>0,00</b>	<b>0,00%</b>
<b>38</b>	<b>Rashodi za donacije, kazne, naknade šteta i kapitalne pomoći</b>	<b>900,00</b>	<b>900,00</b>	<b>900,00</b>	<b>100,00%</b>
3811	Tekuće donacije u novcu			900,00	
<b>Izvor 4. POMOĆI</b>		<b>125.000,00</b>	<b>125.000,00</b>	<b>90.890,45</b>	<b>72,71%</b>
<b>Izvor 4.1. TEKUĆE POMOĆI</b>		<b>125.000,00</b>	<b>125.000,00</b>	<b>90.890,45</b>	<b>72,71%</b>
<b>31</b>	<b>Rashodi za zaposlene</b>	<b>120.000,00</b>	<b>120.000,00</b>	<b>90.890,45</b>	<b>75,74%</b>
3111	Plaće za redovan rad			90.890,45	
<b>32</b>	<b>Materijalni rashodi</b>	<b>5.000,00</b>	<b>5.000,00</b>	<b>0,00</b>	<b>0,00%</b>
<b>0320</b>	<b>K301318 Kapitalni projekt: OPREMANJE JVP ĐURĐEVAC</b>	<b>15.300,00</b>	<b>15.300,00</b>	<b>1.600,17</b>	<b>10,46%</b>
<b>Izvor 2. VLASTITI PRIHODI</b>		<b>15.300,00</b>	<b>15.300,00</b>	<b>1.600,17</b>	<b>10,46%</b>
<b>Izvor 2.2. VLASTITI PRIHODI - PRORAČUNSKI KORISNICI</b>		<b>15.300,00</b>	<b>15.300,00</b>	<b>1.600,17</b>	<b>10,46%</b>
<b>42</b>	<b>Rashodi za nabavu proizvedene dugotrajne imovine</b>	<b>15.300,00</b>	<b>15.300,00</b>	<b>1.600,17</b>	<b>10,46%</b>
4221	Uredska oprema i namještaj			499,99	
4223	Oprema za održavanje i zaštitu			63,93	
4225	Instrumenti i uređaji			1.036,25	
<b>GLAVA 00310 ZAŠTITA PRAVA NACIONALNIH MANJINA</b>		<b>2.000,00</b>	<b>2.000,00</b>	<b>0,00</b>	<b>0,00%</b>
<b>Izvor 3. PRIHODI ZA POSEBNE NAMJENE</b>		<b>2.000,00</b>	<b>2.000,00</b>	<b>0,00</b>	<b>0,00%</b>
<b>Izvor 3.1. PRIHODI ZA POSEBNE NAMJENE - GRAD</b>		<b>2.000,00</b>	<b>2.000,00</b>	<b>0,00</b>	<b>0,00%</b>
<b>3014</b>	<b>Program: ZAŠTITA PRAVA NACIONALNIH MANJINA</b>	<b>2.000,00</b>	<b>2.000,00</b>	<b>0,00</b>	<b>0,00%</b>
<b>1090</b>	<b>A301401 Aktivnost: UREĐENJE ROMSKOG NASELJA STISKA</b>	<b>2.000,00</b>	<b>2.000,00</b>	<b>0,00</b>	<b>0,00%</b>
<b>Izvor 3. PRIHODI ZA POSEBNE NAMJENE</b>		<b>2.000,00</b>	<b>2.000,00</b>	<b>0,00</b>	<b>0,00%</b>
<b>Izvor 3.1. PRIHODI ZA POSEBNE NAMJENE - GRAD</b>		<b>2.000,00</b>	<b>2.000,00</b>	<b>0,00</b>	<b>0,00%</b>
<b>42</b>	<b>Rashodi za nabavu proizvedene dugotrajne imovine</b>	<b>2.000,00</b>	<b>2.000,00</b>	<b>0,00</b>	<b>0,00%</b>
<b>RAZDJEL 004 UPRAVNI ODJEL ZA PROSTORNO PLANIRANJE, UREĐENJE I KOMUNALNE DJELATNOSTI</b>		<b>11.405.450,96</b>	<b>11.405.450,96</b>	<b>11.108.929,77</b>	<b>97,40%</b>
<b>GLAVA 00401 ODRŽAVANJE KOMUNALNE INFRASTRUKTURE</b>		<b>1.124.160,00</b>	<b>1.124.160,00</b>	<b>1.069.336,95</b>	<b>95,12%</b>

	Izvor 1. OPĆI PRIHODI		60.000,00	60.000,00	6.801,15	11,34%
	Izvor 1.2. OPĆI PRIHOD - POREZ NA DOHODAK		40.000,00	40.000,00	5.479,87	13,70%
	Izvor 1.3. OSTALI OPĆI PRIHODI		20.000,00	20.000,00	1.321,28	6,61%
	Izvor 3. PRIHODI ZA POSEBNE NAMJENE		1.062.830,00	1.062.830,00	1.062.524,37	99,97%
	Izvor 3.1. PRIHODI ZA POSEBNE NAMJENE - GRAD		1.062.830,00	1.062.830,00	1.062.524,37	99,97%
	Izvor 4. POMOĆI		1.330,00	1.330,00	0,00	0,00%
	Izvor 4.1. TEKUĆE POMOĆI		1.330,00	1.330,00	0,00	0,00%
<b>4001</b>	<b>Program: ODRŽAVANJE KOMUNALNE INFRASTRUKTURE</b>		<b>1.124.160,00</b>	<b>1.124.160,00</b>	<b>1.069.325,52</b>	<b>95,12%</b>
	<b>Aktivnost: ODRŽAVANJE GRAĐEVINA JAVNE ODVODNJE</b>					
<b>0660</b>	<b>A400101 OBORISNKIH VODA</b>		<b>65.100,00</b>	<b>67.800,00</b>	<b>67.735,89</b>	<b>99,91%</b>
	Izvor 3. PRIHODI ZA POSEBNE NAMJENE		65.100,00	67.800,00	67.735,89	99,91%
	Izvor 3.1. PRIHODI ZA POSEBNE NAMJENE - GRAD		65.100,00	67.800,00	67.735,89	99,91%
<b>32</b>	<b>Materijalni rashodi</b>		<b>65.100,00</b>	<b>67.800,00</b>	<b>67.735,89</b>	<b>99,91%</b>
	3232 Usluge tekućeg i investicijskog održavanja				67.735,89	
<b>0660</b>	<b>A400102 Aktivnost: ODRŽAVANJE JAVNIH ZELENIH POVRŠINA</b>		<b>455.000,00</b>	<b>466.600,00</b>	<b>532.833,95</b>	<b>114,20%</b>
	Izvor 3. PRIHODI ZA POSEBNE NAMJENE		455.000,00	466.600,00	532.833,95	114,20%
	Izvor 3.1. PRIHODI ZA POSEBNE NAMJENE - GRAD		455.000,00	466.600,00	532.833,95	114,20%
<b>32</b>	<b>Materijalni rashodi</b>		<b>455.000,00</b>	<b>466.600,00</b>	<b>532.833,95</b>	<b>114,20%</b>
	3234 Komunalne usluge				532.833,95	
	<b>Aktivnost: ODRŽAVANJE JAVNIH POVRŠINA NA KOJIMA NIJE DOZVOLJEN PROMET MOTORNIM VOZILIMA</b>					
<b>0660</b>	<b>A400103</b>		<b>30.000,00</b>	<b>28.500,00</b>	<b>4.774,58</b>	<b>16,75%</b>
	Izvor 3. PRIHODI ZA POSEBNE NAMJENE		30.000,00	28.500,00	4.774,58	16,75%
	Izvor 3.1. PRIHODI ZA POSEBNE NAMJENE - GRAD		30.000,00	28.500,00	4.774,58	16,75%
<b>32</b>	<b>Materijalni rashodi</b>		<b>20.000,00</b>	<b>20.000,00</b>	<b>4.774,58</b>	<b>23,87%</b>
	3232 Usluge tekućeg i investicijskog održavanja				4.774,58	
<b>42</b>	<b>Rashodi za nabavu proizvedene dugotrajne imovine</b>		<b>10.000,00</b>	<b>8.500,00</b>	<b>0,00</b>	<b>0,00%</b>
<b>0660</b>	<b>A400104 Aktivnost: NERAZVRSTANE CESTE</b>		<b>175.000,00</b>	<b>166.300,00</b>	<b>148.211,54</b>	<b>89,12%</b>
	Izvor 3. PRIHODI ZA POSEBNE NAMJENE		175.000,00	166.300,00	148.211,54	89,12%
	Izvor 3.1. PRIHODI ZA POSEBNE NAMJENE - GRAD		175.000,00	166.300,00	148.211,54	89,12%
<b>32</b>	<b>Materijalni rashodi</b>		<b>175.000,00</b>	<b>166.300,00</b>	<b>148.211,54</b>	<b>89,12%</b>
	3232 Usluge tekućeg i investicijskog održavanja				148.211,54	
<b>0640</b>	<b>A400105 Aktivnost: ODRŽAVANJE JAVNE RASVJETE</b>		<b>14.000,00</b>	<b>14.000,00</b>	<b>12.572,98</b>	<b>89,81%</b>
	Izvor 3. PRIHODI ZA POSEBNE NAMJENE		14.000,00	14.000,00	12.572,98	89,81%
	Izvor 3.1. PRIHODI ZA POSEBNE NAMJENE - GRAD		14.000,00	14.000,00	12.572,98	89,81%
<b>32</b>	<b>Materijalni rashodi</b>		<b>9.000,00</b>	<b>9.000,00</b>	<b>12.572,98</b>	<b>139,70%</b>
	3223 Energija				4.599,53	

	3224	Materijal i dijelovi za tekuće i investicijsko održavanje			396,93	
	3232	Usluge tekućeg i investicijskog održavanja			7.576,52	
	<b>42</b>	<b>Rashodi za nabavu proizvedene dugotrajne imovine</b>	<b>5.000,00</b>	<b>5.000,00</b>	<b>0,00</b>	<b>0,00%</b>
<b>0660</b>	<b>A400106</b>	<b>Aktivnost: ODRŽAVANJE DRVOREDA</b>	<b>50.300,00</b>	<b>50.300,00</b>	<b>49.944,03</b>	<b>99,29%</b>
		Izvor 3. PRIHODI ZA POSEBNE NAMJENE	50.300,00	50.300,00	49.944,03	99,29%
		Izvor 3.1. PRIHODI ZA POSEBNE NAMJENE - GRAD	50.300,00	50.300,00	49.944,03	99,29%
	<b>32</b>	<b>Materijalni rashodi</b>	<b>22.300,00</b>	<b>22.300,00</b>	<b>22.229,28</b>	<b>99,68%</b>
	3234	Komunalne usluge			22.229,28	
	<b>42</b>	<b>Rashodi za nabavu proizvedene dugotrajne imovine</b>	<b>28.000,00</b>	<b>28.000,00</b>	<b>27.714,75</b>	<b>98,98%</b>
	4251	Višegodišnji nasadi			27.714,75	
<b>0660</b>	<b>A400107</b>	<b>Aktivnost: ODRŽAVANJE DJEČJIH IGRALIŠTA</b>	<b>20.000,00</b>	<b>20.000,00</b>	<b>1.321,28</b>	<b>6,61%</b>
		Izvor 1. OPĆI PRIHODI	20.000,00	20.000,00	1.321,28	6,61%
		Izvor 1.3. OSTALI OPĆI PRIHODI	20.000,00	20.000,00	1.321,28	6,61%
	<b>32</b>	<b>Materijalni rashodi</b>	<b>20.000,00</b>	<b>20.000,00</b>	<b>1.321,28</b>	<b>6,61%</b>
	3234	Komunalne usluge			1.321,28	
<b>0660</b>	<b>A400108</b>	<b>Aktivnost: ODRŽAVANJE GRAĐEVINA, UREĐ. I PREDMETA JAVNE NAMJENE</b>	<b>2.500,00</b>	<b>2.500,00</b>	<b>0,00</b>	<b>0,00%</b>
		Izvor 3. PRIHODI ZA POSEBNE NAMJENE	2.500,00	2.500,00	0,00	0,00%
		Izvor 3.1. PRIHODI ZA POSEBNE NAMJENE - GRAD	2.500,00	2.500,00	0,00	0,00%
	<b>32</b>	<b>Materijalni rashodi</b>	<b>2.500,00</b>	<b>2.500,00</b>	<b>0,00</b>	<b>0,00%</b>
<b>0660</b>	<b>A400109</b>	<b>Aktivnost: ODRŽAVANJE GROBLJA</b>	<b>300,00</b>	<b>300,00</b>	<b>0,00</b>	<b>0,00%</b>
		Izvor 3. PRIHODI ZA POSEBNE NAMJENE	300,00	300,00	0,00	0,00%
		Izvor 3.1. PRIHODI ZA POSEBNE NAMJENE - GRAD	300,00	300,00	0,00	0,00%
	<b>32</b>	<b>Materijalni rashodi</b>	<b>300,00</b>	<b>300,00</b>	<b>0,00</b>	<b>0,00%</b>
<b>0660</b>	<b>A400110</b>	<b>Aktivnost: ODRŽAVANJE ČISTOĆE JAVNIH POVRŠINA</b>	<b>146.630,00</b>	<b>139.330,00</b>	<b>121.944,83</b>	<b>87,52%</b>
		Izvor 3. PRIHODI ZA POSEBNE NAMJENE	146.630,00	139.330,00	121.944,83	87,52%
		Izvor 3.1. PRIHODI ZA POSEBNE NAMJENE - GRAD	146.630,00	139.330,00	121.944,83	87,52%
	<b>32</b>	<b>Materijalni rashodi</b>	<b>146.630,00</b>	<b>139.330,00</b>	<b>121.944,83</b>	<b>87,52%</b>
	3234	Komunalne usluge			121.944,83	
<b>0660</b>	<b>A400111</b>	<b>Aktivnost: DERATIZACIJA I DEZINSEKCIJA</b>	<b>20.330,00</b>	<b>20.330,00</b>	<b>16.403,76</b>	<b>80,69%</b>
		Izvor 3. PRIHODI ZA POSEBNE NAMJENE	19.000,00	19.000,00	16.403,76	86,34%
		Izvor 3.1. PRIHODI ZA POSEBNE NAMJENE - GRAD	19.000,00	19.000,00	16.403,76	86,34%
	<b>32</b>	<b>Materijalni rashodi</b>	<b>19.000,00</b>	<b>19.000,00</b>	<b>16.403,76</b>	<b>86,34%</b>
	3234	Komunalne usluge			16.403,76	
		Izvor 4. POMOĆI	1.330,00	1.330,00	0,00	0,00%
		Izvor 4.1. TEKUĆE POMOĆI	1.330,00	1.330,00	0,00	0,00%
	<b>32</b>	<b>Materijalni rashodi</b>	<b>1.330,00</b>	<b>1.330,00</b>	<b>0,00</b>	<b>0,00%</b>

<b>0660</b>	<b>A400112</b>	<b>Aktivnost: ZBRINJAVANJE NEZBRINUTIH ŽIVOTINJA</b>	<b>105.000,00</b>	<b>108.200,00</b>	<b>108.102,81</b>	<b>99,91%</b>
		Izvor 3. PRIHODI ZA POSEBNE NAMJENE	105.000,00	108.200,00	108.102,81	99,91%
		Izvor 3.1. PRIHODI ZA POSEBNE NAMJENE - GRAD	105.000,00	108.200,00	108.102,81	99,91%
	<b>32</b>	<b>Materijalni rashodi</b>	<b>105.000,00</b>	<b>108.200,00</b>	<b>108.102,81</b>	<b>99,91%</b>
	3236	Zdravstvene i veterinarske usluge			108.102,81	
<b>0660</b>	<b>A400113</b>	<b>Aktivnost: PRIGODNO UKRAŠAVANJE GRADA</b>	<b>40.000,00</b>	<b>40.000,00</b>	<b>5.479,87</b>	<b>13,70%</b>
		Izvor 1. OPĆI PRIHODI	40.000,00	40.000,00	5.479,87	13,70%
		Izvor 1.2. OPĆI PRIHOD - POREZ NA DOHODAK	40.000,00	40.000,00	5.479,87	13,70%
	<b>32</b>	<b>Materijalni rashodi</b>	<b>40.000,00</b>	<b>40.000,00</b>	<b>5.479,87</b>	<b>13,70%</b>
	3232	Usluge tekućeg i investicijskog održavanja			5.479,87	
		<b>GLAVA 00402 RAZVOJ POSLOVNE INFRASTRUKTURE</b>	<b>3.565.619,76</b>	<b>3.565.619,76</b>	<b>2.663.078,10</b>	<b>74,69%</b>
		Izvor 1. OPĆI PRIHODI	70.110,00	70.110,00	31.567,09	45,03%
		Izvor 1.2. OPĆI PRIHOD - POREZ NA DOHODAK	11.500,00	11.500,00	11.500,00	100,00%
		Izvor 1.3. OSTALI OPĆI PRIHODI	58.610,00	58.610,00	20.067,09	34,24%
		Izvor 3. PRIHODI ZA POSEBNE NAMJENE	70.000,00	70.000,00	0,00	0,00%
		Izvor 3.1. PRIHODI ZA POSEBNE NAMJENE - GRAD	70.000,00	70.000,00	0,00	0,00%
		Izvor 4. POMOĆI	1.290.189,76	1.290.189,76	1.660.402,84	128,69%
		Izvor 4.2. KAPITALNE POMOĆI	1.290.189,76	1.290.189,76	1.660.402,84	128,69%
		Izvor 5. DONACIJE	35.320,00	35.320,00	51.111,40	144,71%
		Izvor 5.1. DONACIJE	35.320,00	35.320,00	51.111,40	144,71%
		Izvor 7. PRIMICI OD ZADUŽIVANJA	2.100.000,00	2.100.000,00	919.996,77	43,81%
		Izvor 7.1. PRIMICI OD ZADUŽIVANJA	2.100.000,00	2.100.000,00	919.996,77	43,81%
	<b>2002</b>	<b>Program: GOSPODARSTVO I PODUZETNIŠTVO</b>	<b>120.000,00</b>	<b>120.000,00</b>	<b>0,00</b>	<b>0,00%</b>
		<b>Kapitalni projekt: RAZVOJ PODUZETNIČKE INFRASTRUKTURE ZONA A SJEVER</b>				
<b>0660</b>	<b>K200222</b>	<b>INFRASTRUKTURE ZONA A SJEVER</b>	<b>120.000,00</b>	<b>120.000,00</b>	<b>0,00</b>	<b>0,00%</b>
		Izvor 4. POMOĆI	20.000,00	20.000,00	0,00	0,00%
		Izvor 4.2. KAPITALNE POMOĆI	20.000,00	20.000,00	0,00	0,00%
	<b>42</b>	<b>Rashodi za nabavu proizvedene dugotrajne imovine</b>	<b>20.000,00</b>	<b>20.000,00</b>	<b>0,00</b>	<b>0,00%</b>
		Izvor 7. PRIMICI OD ZADUŽIVANJA	100.000,00	100.000,00	0,00	0,00%
		Izvor 7.1. PRIMICI OD ZADUŽIVANJA	100.000,00	100.000,00	0,00	0,00%
	<b>42</b>	<b>Rashodi za nabavu proizvedene dugotrajne imovine</b>	<b>100.000,00</b>	<b>100.000,00</b>	<b>0,00</b>	<b>0,00%</b>
	<b>3001</b>	<b>Program: OČUVANJE KULTURNE BAŠTINE</b>	<b>10.000,00</b>	<b>10.000,00</b>	<b>0,00</b>	<b>0,00%</b>
		<b>Kapitalni projekt: ZELENA TRANSFORMACIJA ZAŠTIĆENOG PROSTORA UTVRDE STARI GRAD</b>				
<b>0860</b>	<b>K300109</b>	<b>ZAŠTIĆENOG PROSTORA UTVRDE STARI GRAD</b>	<b>10.000,00</b>	<b>10.000,00</b>	<b>0,00</b>	<b>0,00%</b>
		Izvor 4. POMOĆI	10.000,00	10.000,00	0,00	0,00%
		Izvor 4.2. KAPITALNE POMOĆI	10.000,00	10.000,00	0,00	0,00%
	<b>45</b>	<b>Rashodi za dodatna ulaganja na nefinancijskoj imovini</b>	<b>10.000,00</b>	<b>10.000,00</b>	<b>0,00</b>	<b>0,00%</b>

	<b>4002</b>	<b>Program: RAZVOJ PROMETNE INFRASTRUKTURE</b>	<b>3.277.009,76</b>	<b>3.277.009,76</b>	<b>2.635.511,01</b>	<b>80,42%</b>
<b>0451</b>	<b>K400220</b>	<b>Kapitalni projekt: SANACIJA MOSTOVA</b>	<b>61.500,00</b>	<b>61.500,00</b>	<b>11.500,00</b>	<b>18,70%</b>
		Izvor 1. OPĆI PRIHODI	11.500,00	11.500,00	11.500,00	100,00%
		Izvor 1.2. OPĆI PRIHOD - POREZ NA DOHODAK	11.500,00	11.500,00	11.500,00	100,00%
	<b>42</b>	<b>Rashodi za nabavu proizvedene dugotrajne imovine</b>	<b>11.500,00</b>	<b>11.500,00</b>	<b>11.500,00</b>	<b>100,00%</b>
	4213	Ceste, željeznice i ostali prometni objekti			11.500,00	
		Izvor 4. POMOĆI	50.000,00	50.000,00	0,00	0,00%
		Izvor 4.2. KAPITALNE POMOĆI	50.000,00	50.000,00	0,00	0,00%
	<b>42</b>	<b>Rashodi za nabavu proizvedene dugotrajne imovine</b>	<b>50.000,00</b>	<b>50.000,00</b>	<b>0,00</b>	<b>0,00%</b>
		<b>Kapitalni projekt: REKON. I UREĐENJE GRADSKIH</b>				
<b>0451</b>	<b>K400231</b>	<b>ULICA, NOGOSTUPA I CESTA</b>	<b>3.215.509,76</b>	<b>3.215.509,76</b>	<b>2.624.011,01</b>	<b>81,60%</b>
		Izvor 3. PRIHODI ZA POSEBNE NAMJENE	70.000,00	70.000,00	0,00	0,00%
		Izvor 3.1. PRIHODI ZA POSEBNE NAMJENE - GRAD	70.000,00	70.000,00	0,00	0,00%
	<b>42</b>	<b>Rashodi za nabavu proizvedene dugotrajne imovine</b>	<b>70.000,00</b>	<b>70.000,00</b>	<b>0,00</b>	<b>0,00%</b>
		Izvor 4. POMOĆI	1.210.189,76	1.210.189,76	1.660.402,84	137,20%
		Izvor 4.2. KAPITALNE POMOĆI	1.210.189,76	1.210.189,76	1.660.402,84	137,20%
	<b>42</b>	<b>Rashodi za nabavu proizvedene dugotrajne imovine</b>	<b>1.210.189,76</b>	<b>1.210.189,76</b>	<b>1.660.402,84</b>	<b>137,20%</b>
	4213	Ceste, željeznice i ostali prometni objekti			1.660.402,84	
		Izvor 5. DONACIJE	35.320,00	35.320,00	51.111,40	144,71%
		Izvor 5.1. DONACIJE	35.320,00	35.320,00	51.111,40	144,71%
	<b>42</b>	<b>Rashodi za nabavu proizvedene dugotrajne imovine</b>	<b>35.320,00</b>	<b>35.320,00</b>	<b>51.111,40</b>	<b>144,71%</b>
	4213	Ceste, željeznice i ostali prometni objekti			51.111,40	
		Izvor 7. PRIMICI OD ZADUŽIVANJA	1.900.000,00	1.900.000,00	912.496,77	48,03%
		Izvor 7.1. PRIMICI OD ZADUŽIVANJA	1.900.000,00	1.900.000,00	912.496,77	48,03%
	<b>42</b>	<b>Rashodi za nabavu proizvedene dugotrajne imovine</b>	<b>1.900.000,00</b>	<b>1.900.000,00</b>	<b>912.496,77</b>	<b>48,03%</b>
	4213	Ceste, željeznice i ostali prometni objekti			512.496,77	
	4214	Ostali građevinski objekti			400.000,00	
	<b>4009</b>	<b>Program: IZGRADNJA I UREĐENJE OBJEKATA</b>	<b>158.610,00</b>	<b>158.610,00</b>	<b>27.567,09</b>	<b>17,38%</b>
<b>0740</b>	<b>A400927</b>	<b>Aktivnost: SUFINANCIRANJE RADA LIJEČNIKA</b>	<b>38.700,00</b>	<b>38.700,00</b>	<b>20.067,09</b>	<b>51,85%</b>
		Izvor 1. OPĆI PRIHODI	38.700,00	38.700,00	20.067,09	51,85%
		Izvor 1.3. OSTALI OPĆI PRIHODI	38.700,00	38.700,00	20.067,09	51,85%
	<b>37</b>	<b>Naknade građanima i kućanstvima na temelju osiguranja i druge naknade</b>	<b>38.700,00</b>	<b>38.700,00</b>	<b>20.067,09</b>	<b>51,85%</b>
	3721	Naknade građanima i kućanstvima u novcu			20.067,09	
<b>0660</b>	<b>K400918</b>	<b>Kapitalni projekt: ZGRADA OPĆINSKOG SUDA</b>	<b>100.000,00</b>	<b>100.000,00</b>	<b>7.500,00</b>	<b>7,50%</b>
		Izvor 7. PRIMICI OD ZADUŽIVANJA	100.000,00	100.000,00	7.500,00	7,50%
		Izvor 7.1. PRIMICI OD ZADUŽIVANJA	100.000,00	100.000,00	7.500,00	7,50%

	<b>41</b>	<b>Rashodi za nabavu neproizvedene dugotrajne imovine</b>	<b>100.000,00</b>	<b>100.000,00</b>	<b>7.500,00</b>	<b>7,50%</b>
	4124	Ostala prava			7.500,00	
<b>0740</b>	<b>K400926</b>	<b>Kapitalni projekt: MEDICINA RADA I SPORTA</b>	<b>19.910,00</b>	<b>19.910,00</b>	<b>0,00</b>	<b>0,00%</b>
		Izvor 1. OPĆI PRIHODI	19.910,00	19.910,00	0,00	0,00%
		Izvor 1.3. OSTALI OPĆI PRIHODI	19.910,00	19.910,00	0,00	0,00%
	<b>41</b>	<b>Rashodi za nabavu neproizvedene dugotrajne imovine</b>	<b>19.910,00</b>	<b>19.910,00</b>	<b>0,00</b>	<b>0,00%</b>
		<b>GLAVA 00403 ZAŠTITA OKOLIŠA I ENERGETSKA UČINKOVITOST</b>	<b>152.620,00</b>	<b>152.620,00</b>	<b>105.500,00</b>	<b>69,13%</b>
		Izvor 2. VLASTITI PRIHODI	29.200,00	29.200,00	0,00	0,00%
		Izvor 2.1. VLASTITI PRIHODI - GRAD	29.200,00	29.200,00	0,00	0,00%
		Izvor 3. PRIHODI ZA POSEBNE NAMJENE	115.220,00	115.220,00	105.500,00	91,56%
		Izvor 3.1. PRIHODI ZA POSEBNE NAMJENE - GRAD	115.220,00	115.220,00	105.500,00	91,56%
		Izvor 4. POMOĆI	8.200,00	8.200,00	0,00	0,00%
		Izvor 4.2. KAPITALNE POMOĆI	5.550,00	5.550,00	0,00	0,00%
		Izvor 4.3. TEKUĆE POMOĆI - FISKALNA IZRAVNANJA	2.650,00	2.650,00	0,00	0,00%
	<b>4006</b>	<b>Program: ZAŠTITA OKOLIŠA</b>	<b>149.970,00</b>	<b>149.970,00</b>	<b>105.500,00</b>	<b>70,35%</b>
<b>0560</b>	<b>A400611</b>	<b>Aktivnost: ENERGETSKA OBNOVA KUĆA I ZGRADA</b>	<b>115.220,00</b>	<b>115.220,00</b>	<b>105.500,00</b>	<b>91,56%</b>
		Izvor 3. PRIHODI ZA POSEBNE NAMJENE	115.220,00	115.220,00	105.500,00	91,56%
		Izvor 3.1. PRIHODI ZA POSEBNE NAMJENE - GRAD	115.220,00	115.220,00	105.500,00	91,56%
	<b>37</b>	<b>Naknade građanima i kućanstvima na temelju osiguranja i druge naknade</b>	<b>115.220,00</b>	<b>115.220,00</b>	<b>105.500,00</b>	<b>91,56%</b>
	3721	Naknade građanima i kućanstvima u novcu			105.500,00	
<b>0510</b>	<b>K400602</b>	<b>Kapitalni projekt: SANACIJA ODLAGALIŠTA</b>	<b>5.550,00</b>	<b>5.550,00</b>	<b>0,00</b>	<b>0,00%</b>
		Izvor 4. POMOĆI	5.550,00	5.550,00	0,00	0,00%
		Izvor 4.2. KAPITALNE POMOĆI	5.550,00	5.550,00	0,00	0,00%
	<b>42</b>	<b>Rashodi za nabavu proizvedene dugotrajne imovine</b>	<b>5.550,00</b>	<b>5.550,00</b>	<b>0,00</b>	<b>0,00%</b>
<b>0510</b>	<b>K400604</b>	<b>Kapitalni projekt: NABAVA KOMUNALNE OPREME</b>	<b>29.200,00</b>	<b>29.200,00</b>	<b>0,00</b>	<b>0,00%</b>
		Izvor 2. VLASTITI PRIHODI	29.200,00	29.200,00	0,00	0,00%
		Izvor 2.1. VLASTITI PRIHODI - GRAD	29.200,00	29.200,00	0,00	0,00%
	<b>42</b>	<b>Rashodi za nabavu proizvedene dugotrajne imovine</b>	<b>29.200,00</b>	<b>29.200,00</b>	<b>0,00</b>	<b>0,00%</b>
	<b>4009</b>	<b>Program: IZGRADNJA I UREĐENJE OBJEKATA</b>	<b>2.650,00</b>	<b>2.650,00</b>	<b>0,00</b>	<b>0,00%</b>
<b>0560</b>	<b>K400927</b>	<b>Kapitalni projekt: ENERGETSKA OBNOVA DRUŠTVENIH DOMOVA</b>	<b>2.650,00</b>	<b>2.650,00</b>	<b>0,00</b>	<b>0,00%</b>
		Izvor 4. POMOĆI	2.650,00	2.650,00	0,00	0,00%
		Izvor 4.3. TEKUĆE POMOĆI - FISKALNA IZRAVNANJA	2.650,00	2.650,00	0,00	0,00%
	<b>42</b>	<b>Rashodi za nabavu proizvedene dugotrajne imovine</b>	<b>2.650,00</b>	<b>2.650,00</b>	<b>0,00</b>	<b>0,00%</b>
		<b>GLAVA 00404 PROSTORNO UREĐENJE I UNAPREĐENJE STANOVANJA</b>	<b>6.561.731,20</b>	<b>6.561.731,20</b>	<b>7.271.026,15</b>	<b>110,81%</b>
		Izvor 1. OPĆI PRIHODI	108.600,00	108.600,00	78.775,76	72,54%

	Izvor 1.1. OPĆI PRIHOD - RENTA		13.270,00	13.270,00	11.250,00	84,78%
	Izvor 1.2. OPĆI PRIHOD - POREZ NA DOHODAK		95.330,00	95.330,00	67.525,76	70,83%
	Izvor 3. PRIHODI ZA POSEBNE NAMJENE		67.181,00	67.181,00	74.901,15	111,49%
	Izvor 3.1. PRIHODI ZA POSEBNE NAMJENE - GRAD		67.181,00	67.181,00	74.901,15	111,49%
	Izvor 4. POMOĆI		5.209.410,20	5.209.410,20	5.941.323,11	114,05%
	Izvor 4.2. KAPITALNE POMOĆI		5.209.410,20	5.209.410,20	5.941.323,11	114,05%
	Izvor 6. PRIHODI OD PRODAJE NEFINANCIJSKE IMOVINE		26.540,00	26.540,00	26.026,13	98,06%
	Izvor 6.1. PRIHODI OD PRODAJE NEFINANCIJSKE IMOVINE		26.540,00	26.540,00	26.026,13	98,06%
	Izvor 7. PRIMICI OD ZADUŽIVANJA		1.150.000,00	1.150.000,00	1.150.000,00	100,00%
	Izvor 7.1. PRIMICI OD ZADUŽIVANJA		1.150.000,00	1.150.000,00	1.150.000,00	100,00%
	<b>3001</b>	<b>Program: OČUVANJE KULTURNE BAŠTINE</b>	<b>100.000,00</b>	<b>100.000,00</b>	<b>241.456,39</b>	<b>241,46%</b>
<b>0860</b>	<b>K300111</b>	<b>Kapitalni projekt: ADAPTACIJA UTVRDE STARI GRAD</b>	<b>100.000,00</b>	<b>100.000,00</b>	<b>241.456,39</b>	<b>241,46%</b>
	Izvor 4. POMOĆI		100.000,00	100.000,00	241.456,39	241,46%
	Izvor 4.2. KAPITALNE POMOĆI		100.000,00	100.000,00	241.456,39	241,46%
<b>42</b>	<b>Rashodi za nabavu proizvedene dugotrajne imovine</b>		<b>100.000,00</b>	<b>100.000,00</b>	<b>241.456,39</b>	<b>241,46%</b>
4214	Ostali građevinski objekti				241.456,39	
	<b>3003</b>	<b>Program: OSTALI PROGRAMI U KULTURI</b>	<b>13.270,00</b>	<b>13.270,00</b>	<b>11.250,00</b>	<b>84,78%</b>
<b>0860</b>	<b>K300305</b>	<b>Kapitalni projekt: GLAZBENA ŠKOLA</b>	<b>13.270,00</b>	<b>13.270,00</b>	<b>11.250,00</b>	<b>84,78%</b>
	Izvor 1. OPĆI PRIHODI		13.270,00	13.270,00	11.250,00	84,78%
	Izvor 1.1. OPĆI PRIHOD - RENTA		13.270,00	13.270,00	11.250,00	84,78%
<b>42</b>	<b>Rashodi za nabavu proizvedene dugotrajne imovine</b>		<b>13.270,00</b>	<b>13.270,00</b>	<b>11.250,00</b>	<b>84,78%</b>
4214	Ostali građevinski objekti				11.250,00	
	<b>3010</b>	<b>Program: POMOĆI OBITELJIMA I KUĆANSTVIMA</b>	<b>0,00</b>	<b>0,00</b>	<b>35.866,35</b>	
		<b>Aktivnost: OSLOBAĐANJE OD PLAĆANJA GRADSKIH</b>				
<b>1090</b>	<b>A301013</b>	<b>POREZA</b>	<b>0,00</b>	<b>0,00</b>	<b>35.866,35</b>	
	Izvor 3. PRIHODI ZA POSEBNE NAMJENE		0,00	0,00	35.866,35	
	Izvor 3.1. PRIHODI ZA POSEBNE NAMJENE - GRAD		0,00	0,00	35.866,35	
<b>37</b>	<b>Naknade građanima i kućanstvima na temelju osiguranja i druge naknade</b>		<b>0,00</b>	<b>0,00</b>	<b>35.866,35</b>	
3721	Naknade građanima i kućanstvima u novcu				35.866,35	
	<b>4002</b>	<b>Program: RAZVOJ PROMETNE INFRASTRUKTURE</b>	<b>2.070,00</b>	<b>2.070,00</b>	<b>0,00</b>	<b>0,00%</b>
		<b>Kapitalni projekt: PRISTUPNA CESTA ĐURĐEVAC</b>				
<b>0451</b>	<b>K400238</b>	<b>BJELOVAR</b>	<b>2.070,00</b>	<b>2.070,00</b>	<b>0,00</b>	<b>0,00%</b>
	Izvor 3. PRIHODI ZA POSEBNE NAMJENE		2.070,00	2.070,00	0,00	0,00%
	Izvor 3.1. PRIHODI ZA POSEBNE NAMJENE - GRAD		2.070,00	2.070,00	0,00	0,00%
<b>36</b>	<b>Pomoći dane u inozemstvo i unutar općeg proračuna</b>		<b>2.070,00</b>	<b>2.070,00</b>	<b>0,00</b>	<b>0,00%</b>

	<b>4003</b>	<b>Program: RAZVOJ I UPRAVLJANJE SUSTAVOM VODOOPSKRBE, ODVODNJE I ZAŠTITE VODA</b>	<b>34.660,00</b>	<b>34.660,00</b>	<b>33.034,80</b>	<b>95,31%</b>
<b>0630</b>	<b>K400308</b>	<b>Kapitalni projekt: AGLOMERACIJA ĐURĐEVAC</b>	<b>34.660,00</b>	<b>34.660,00</b>	<b>33.034,80</b>	<b>95,31%</b>
		Izvor 3. PRIHODI ZA POSEBNE NAMJENE	34.660,00	34.660,00	33.034,80	95,31%
		Izvor 3.1. PRIHODI ZA POSEBNE NAMJENE - GRAD	34.660,00	34.660,00	33.034,80	95,31%
	<b>42</b>	<b>Rashodi za nabavu proizvedene dugotrajne imovine</b>	<b>34.660,00</b>	<b>34.660,00</b>	<b>33.034,80</b>	<b>95,31%</b>
	4264	Ostala nematerijalna proizvedena imovina			33.034,80	
	<b>4004</b>	<b>Program: IZGRADNJA OSTALE KOMUNALNE INFRASTRUKTURE NA JAVNIM POVRŠINAMA</b>	<b>37.870,00</b>	<b>37.870,00</b>	<b>32.026,13</b>	<b>84,57%</b>
<b>0660</b>	<b>K400410</b>	<b>Kapitalni projekt: ELEKTRIFIKACIJA VINOGRADA</b>	<b>1.330,00</b>	<b>1.330,00</b>	<b>0,00</b>	<b>0,00%</b>
		Izvor 1. OPĆI PRIHODI	1.330,00	1.330,00	0,00	0,00%
		Izvor 1.2. OPĆI PRIHOD - POREZ NA DOHODAK	1.330,00	1.330,00	0,00	0,00%
	<b>42</b>	<b>Rashodi za nabavu proizvedene dugotrajne imovine</b>	<b>1.330,00</b>	<b>1.330,00</b>	<b>0,00</b>	<b>0,00%</b>
<b>0640</b>	<b>K400412</b>	<b>Kapitalni projekt: REKONSTRUKCIJA I IZGRADNJA JAVNE RASVJETE</b>	<b>36.540,00</b>	<b>36.540,00</b>	<b>32.026,13</b>	<b>87,65%</b>
		Izvor 3. PRIHODI ZA POSEBNE NAMJENE	10.000,00	10.000,00	6.000,00	60,00%
		Izvor 3.1. PRIHODI ZA POSEBNE NAMJENE - GRAD	10.000,00	10.000,00	6.000,00	60,00%
	<b>42</b>	<b>Rashodi za nabavu proizvedene dugotrajne imovine</b>	<b>10.000,00</b>	<b>10.000,00</b>	<b>6.000,00</b>	<b>60,00%</b>
	4214	Ostali građevinski objekti			6.000,00	
		Izvor 6. PRIHODI OD PRODAJE NEFINANCIJSKE IMOVINE	26.540,00	26.540,00	26.026,13	98,06%
		Izvor 6.1. PRIHODI OD PRODAJE NEFINANCIJSKE IMOVINE	26.540,00	26.540,00	26.026,13	98,06%
	<b>42</b>	<b>Rashodi za nabavu proizvedene dugotrajne imovine</b>	<b>26.540,00</b>	<b>26.540,00</b>	<b>26.026,13</b>	<b>98,06%</b>
	4214	Ostali građevinski objekti			26.026,13	
	<b>4009</b>	<b>Program: IZGRADNJA I UREĐENJE OBJEKATA</b>	<b>6.239.080,20</b>	<b>6.239.080,20</b>	<b>6.824.343,46</b>	<b>109,38%</b>
<b>0474</b>	<b>K400908</b>	<b>Kapitalni projekt: ADAPTACIJA OBRTNIČKOG DOMA</b>	<b>64.370,00</b>	<b>64.370,00</b>	<b>0,00</b>	<b>0,00%</b>
		Izvor 3. PRIHODI ZA POSEBNE NAMJENE	11.280,00	11.280,00	0,00	0,00%
		Izvor 3.1. PRIHODI ZA POSEBNE NAMJENE - GRAD	11.280,00	11.280,00	0,00	0,00%
	<b>45</b>	<b>Rashodi za dodatna ulaganja na nefinancijskoj imovini</b>	<b>11.280,00</b>	<b>11.280,00</b>	<b>0,00</b>	<b>0,00%</b>
		Izvor 4. POMOĆI	53.090,00	53.090,00	0,00	0,00%
		Izvor 4.2. KAPITALNE POMOĆI	53.090,00	53.090,00	0,00	0,00%
	<b>45</b>	<b>Rashodi za dodatna ulaganja na nefinancijskoj imovini</b>	<b>53.090,00</b>	<b>53.090,00</b>	<b>0,00</b>	<b>0,00%</b>
<b>1020</b>	<b>K400929</b>	<b>Kapitalni projekt: CENTAR ZA STARIJE OSOBE</b>	<b>6.174.710,20</b>	<b>6.174.710,20</b>	<b>6.824.343,46</b>	<b>110,52%</b>
		Izvor 4. POMOĆI	5.024.710,20	5.024.710,20	5.674.343,46	112,93%
		Izvor 4.2. KAPITALNE POMOĆI	5.024.710,20	5.024.710,20	5.674.343,46	112,93%
	<b>42</b>	<b>Rashodi za nabavu proizvedene dugotrajne imovine</b>	<b>5.024.710,20</b>	<b>5.024.710,20</b>	<b>5.674.343,46</b>	<b>112,93%</b>
	4214	Ostali građevinski objekti			5.674.343,46	
		Izvor 7. PRIMICI OD ZADUŽIVANJA	1.150.000,00	1.150.000,00	1.150.000,00	100,00%

	<b>Izvor 7.1. PRIMICI OD ZADUŽIVANJA</b>		<b>1.150.000,00</b>	<b>1.150.000,00</b>	<b>1.150.000,00</b>	<b>100,00%</b>
<b>42</b>	<b>Rashodi za nabavu proizvedene dugotrajne imovine</b>		<b>1.150.000,00</b>	<b>1.150.000,00</b>	<b>1.150.000,00</b>	<b>100,00%</b>
4214	Ostali građevinski objekti				1.150.000,00	
<b>4010</b>	<b>Program: RAZVOJ OSTALE JAVNE INFRASTRUKTURE</b>		<b>134.781,00</b>	<b>134.781,00</b>	<b>93.049,02</b>	<b>69,04%</b>
<b>0660</b>	<b>K401001 Kapitalni projekt: UREĐENJE DJEČJIH IGRALIŠTA</b>		<b>121.690,00</b>	<b>121.690,00</b>	<b>93.049,02</b>	<b>76,46%</b>
	<b>Izvor 1. OPĆI PRIHODI</b>		<b>94.000,00</b>	<b>94.000,00</b>	<b>67.525,76</b>	<b>71,84%</b>
	<b>Izvor 1.2. OPĆI PRIHOD - POREZ NA DOHODAK</b>		<b>94.000,00</b>	<b>94.000,00</b>	<b>67.525,76</b>	<b>71,84%</b>
<b>42</b>	<b>Rashodi za nabavu proizvedene dugotrajne imovine</b>		<b>94.000,00</b>	<b>94.000,00</b>	<b>67.525,76</b>	<b>71,84%</b>
4214	Ostali građevinski objekti				67.525,76	
	<b>Izvor 3. PRIHODI ZA POSEBNE NAMJENE</b>		<b>7.180,00</b>	<b>7.180,00</b>	<b>0,00</b>	<b>0,00%</b>
	<b>Izvor 3.1. PRIHODI ZA POSEBNE NAMJENE - GRAD</b>		<b>7.180,00</b>	<b>7.180,00</b>	<b>0,00</b>	<b>0,00%</b>
<b>42</b>	<b>Rashodi za nabavu proizvedene dugotrajne imovine</b>		<b>7.180,00</b>	<b>7.180,00</b>	<b>0,00</b>	<b>0,00%</b>
	<b>Izvor 4. POMOĆI</b>		<b>20.510,00</b>	<b>20.510,00</b>	<b>25.523,26</b>	<b>124,44%</b>
	<b>Izvor 4.2. KAPITALNE POMOĆI</b>		<b>20.510,00</b>	<b>20.510,00</b>	<b>25.523,26</b>	<b>124,44%</b>
<b>42</b>	<b>Rashodi za nabavu proizvedene dugotrajne imovine</b>		<b>20.510,00</b>	<b>20.510,00</b>	<b>25.523,26</b>	<b>124,44%</b>
4214	Ostali građevinski objekti				25.523,26	
<b>0474</b>	<b>K401010 Kapitalni projekt: UREĐENJE GROBLJA</b>		<b>1.991,00</b>	<b>1.991,00</b>	<b>0,00</b>	<b>0,00%</b>
	<b>Izvor 3. PRIHODI ZA POSEBNE NAMJENE</b>		<b>1.991,00</b>	<b>1.991,00</b>	<b>0,00</b>	<b>0,00%</b>
	<b>Izvor 3.1. PRIHODI ZA POSEBNE NAMJENE - GRAD</b>		<b>1.991,00</b>	<b>1.991,00</b>	<b>0,00</b>	<b>0,00%</b>
<b>42</b>	<b>Rashodi za nabavu proizvedene dugotrajne imovine</b>		<b>1.991,00</b>	<b>1.991,00</b>	<b>0,00</b>	<b>0,00%</b>
<b>0474</b>	<b>K401011 Kapitalni projekt: UREĐENJE RASADNIKA</b>		<b>11.100,00</b>	<b>11.100,00</b>	<b>0,00</b>	<b>0,00%</b>
	<b>Izvor 4. POMOĆI</b>		<b>11.100,00</b>	<b>11.100,00</b>	<b>0,00</b>	<b>0,00%</b>
	<b>Izvor 4.2. KAPITALNE POMOĆI</b>		<b>11.100,00</b>	<b>11.100,00</b>	<b>0,00</b>	<b>0,00%</b>
<b>38</b>	<b>Rashodi za donacije, kazne, naknade šteta i kapitalne pomoći</b>		<b>11.100,00</b>	<b>11.100,00</b>	<b>0,00</b>	<b>0,00%</b>
	<b>GLAVA 00405 JAVNA SIGURNOST</b>		<b>1.320,00</b>	<b>1.320,00</b>	<b>0,00</b>	<b>0,00%</b>
	<b>Izvor 3. PRIHODI ZA POSEBNE NAMJENE</b>		<b>1.320,00</b>	<b>1.320,00</b>	<b>0,00</b>	<b>0,00%</b>
	<b>Izvor 3.1. PRIHODI ZA POSEBNE NAMJENE - GRAD</b>		<b>1.320,00</b>	<b>1.320,00</b>	<b>0,00</b>	<b>0,00%</b>
<b>4011</b>	<b>Program: PROGRAM PROMETNE SIGURNOSTI</b>		<b>1.320,00</b>	<b>1.320,00</b>	<b>0,00</b>	<b>0,00%</b>
<b>0620</b>	<b>A401001 Aktivnost: PROMETNA MLADEŽ</b>		<b>1.320,00</b>	<b>1.320,00</b>	<b>0,00</b>	<b>0,00%</b>
	<b>Izvor 3. PRIHODI ZA POSEBNE NAMJENE</b>		<b>1.320,00</b>	<b>1.320,00</b>	<b>0,00</b>	<b>0,00%</b>
	<b>Izvor 3.1. PRIHODI ZA POSEBNE NAMJENE - GRAD</b>		<b>1.320,00</b>	<b>1.320,00</b>	<b>0,00</b>	<b>0,00%</b>
<b>32</b>	<b>Materijalni rashodi</b>		<b>1.320,00</b>	<b>1.320,00</b>	<b>0,00</b>	<b>0,00%</b>

---

**Članak 5.**

Izveštaj o zaduživanju Grada Đurđevca u 2025. godini, Izveštaj o danim jamstvima i izdacima po jamstvima Grada Đurđevca u 2025. godini, Izveštaj o korištenju sredstava fondova EU, Izveštaj o stanju potraživanja i dospjelih obveza te o stanju potencijalnih obveza po osnovi sudskih sporova te Obrazloženje ostvarenja prihoda i primitaka i rashoda i izdataka nalaze se u prilogu i čine sastavni dio ovog Godišnjeg izvještaja o izvršenju Proračuna Grada Đurđevca za 2025. godinu. Izveštaj o korištenju proračunske zalihe Proračuna za razdoblje siječanj - prosinac 2025. godine nije sastavljan jer nije bilo korištenja sredstava.

**III. ZAVRŠNA ODREDBA****Članak 6.**

Ovaj Godišnji izvještaj o izvršenju Proračuna objavit će se u "Službenim novinama Grada Đurđevca".

GRADSKO VIJEĆE GRADA ĐURĐEVCA

KLASA: 400-03/26-01/01

URBROJ: 2137-03-04-01/10-26-1

Đurđevac, 15. lipnja 2026. godine

Predsjednik:

**Željko Lacković**, dipl.iur., v.r.



**REPUBLIKA HRVATSKA**  
**KOPRIVNIČKO - KRIŽEVAČKA ŽUPANIJA**  
**GRAD ĐURĐEVAC**  
**Upravni odjel za gospodarstvo**  
**i financije**

**Đurđevac, 01. svibnja 2026.**

**BILJEŠKE UZ GODIŠNJI IZVJEŠTAJ O IZVRŠENJU PRORAČUNA**  
**ZA RAZDOBLJE OD 1. SIJEČNJA DO 31. PROSINCA 2025. GODINE**

## A) UVOD

Grad Đurđevac kao jedinica lokalne uprave i samouprave, svoje financijsko poslovanje vodi prema Pravilniku o proračunskom računovodstvu i računskom planu proračuna.

Financijsko poslovanje Proračuna Grada Đurđevca vođeno je kroz Glavnu knjigu, te kroz pomoćne knjige propisane Pravilnikom. Obrada knjigovodstvenih promjena i događaja vršena je elektronički na temelju dokumenata ispostavljenih za svaki poslovni događaj. Dokumentacija temeljem koje su izvršena knjiženja poslovnih promjena, odlagana je kronološkim redom u registratore.

Završetkom poslovne godine obavljena su zaključna knjiženja. Temeljnica kao dokument po kojem je izvršeno knjiženje izrađena je na temelju dokumentacije za svaki poslovni događaj.

Za financijsko poslovanje Grada Đurđevca tijekom 2025. godine korišten je žiro račun broj: HR3224020061810700004 otvoren u Erste banci.

Evidentiranje poslovnih promjena vršeno je kroz Glavnu knjigu i pomoćne knjige propisane Pravilnikom i to:

- Dugotrajna nefinancijska imovina evidentirana je kroz Knjigu dugotrajne imovine – osnovna sredstva a prema ispostavljenim računima, situacijama i ugovorima za izvršene nabavke ili izgradnju novih objekata
- Financijska potraživanja od obveznika gradskih poreza i prihoda kao i potraživanja za koja postoji interes praćenja, vode se analitički u fizički odvojenim pomoćnim knjigama ovisno o vrsti prihoda.
- Obveze prema dobavljačima i potraživanja od kupaca evidentiraju se u knjizi ulaznih i izlaznih računa.

Gradsko vijeće grada Đurđevca usvojilo je prijedlog proračuna za 2025. godinu na svojoj 35. sjednici 23.12.2024.godine te Grad Đurđevac u novu 2025. godinu ulazi s proračunom u visini od 29.112.685,00 eura.

U zadnjim Izmjenama i dopunama Proračuna planirani su godišnji prihodi i primici s donosom viška proteklih perioda te rashodi i izdaci u iznosu 35.072.586,63 eura. Ukupni prihodi i primici i rashodi i izdaci predviđeni Proračunom za 2025. godinu su uravnoteženi.

### **PRIHODI POSLOVANJA**

**Prihodi poslovanja(razred 6)** ostvaruju se od naplate poreza, pomoći iz proračuna i neporeznih prihoda. Do 31.12.2025. godine ostvareni su u iznosu od 19.757.327,11 eur .

**a) Prihodi od poreza (61)** ostvareni su u iznosu od 3.405.286,56 eur. Porezne prihode Grad ostvaruje temeljem Zakona o financiranju jedinica lokalne samouprave i uprave, a dijele se na zajedničke poreze države, županije i grada i gradske poreze. Od toga je ostvareno: porez na dohodak –3.159.425,93 eur, porezi na imovinu – 214.507,12 eur, porezi na robu i usluge –31.353,51 eur.

Zajednički porezi su:

- Porez na dohodak,
- Porez na promet nekretnina
- Porez na nekretnine

Ostvareni prihodi od zajedničkih poreza na području Grada Đurđevca dijele se između države, županije i grada.

**b) Pomoći (63)** – su ostvarene u iznosu od eur: 13.421.515,64 eur, a odnose se na tekuće i kapitalne iz državnog proračuna, institucija RH i EU fondova.

Od značajnih tekućih i kapitalnih pomoći ističemo:

#### **TEKUĆE POMOĆI**

**654.885,55**

EUKI

18.212,34

HZZ - za javne radove

190.548,96

Tekuće pomoći temeljem prijena EU sredstava ZAŽELI	354.091,92
Tekuće pomoći - Picokijada	1.000,00
Tekuće pomoći iz županijskih proračuna - izbori	26.399,39
FINANCIRANJE JVP IZVAN MIN STANDARDA	54.176,75
Tekuće pomoći iz državnog proračuna temeljem prijena EU sredstava plaće	3.099,78
Tekuće pomoći - funkcionalno spajanje	1.817,41
Mladi na potezu	5.203,00
Školski medeni den	336,00

<b>KAPITALNE POMOĆI</b>	<b>7.795.728,24</b>
-------------------------	---------------------

Fond sanacija odlagališta	5.520,00
Kapitalne pomoći temeljem prijena EU sredstava-DJ.IGRALIŠTA	25.523,26
Kapitalne pomoći iz državnog proračuna - Unaprjeđenje uvjeta u OŠ	1.518.943,51
Kapitalne pomoći temeljem prijena EU sredstava Obnova Područne škole	306.924,42
Rasadnik	11.085,90
Kapitalne pomoći iz županijskih proračuna Starački dom	800.000,00
Kapitalne pomoći iz državnog proračuna temeljem prijena EU sredstava Staza Čepelovac	213.309,26
Kapitalne pomoći od ostalih izvanproračunskih korisnika dr - HV Mostovi	8.000,00
Kapitalne pomoći temeljem prijena EU sredstava Starački dom	3.466.635,71
Kapitalne pomoći - ŽUC KT Stiska	150.000,00
Kapitalne pomoći KT MIN	125.300,00
Kapitalne pomoći iz državnih proračuna - Rozalija	18.900,00
Kapitalne pomoći iz državnog proračuna SG	155.181,89
Razvoj zelene infrastrukture	961.651,72
Kapitalne pomoći - staza vrtić	10.661,17
Kapitalne pomoći iz državnog proračuna STAZA KATALENA	18.091,40

**Muzej grada Đurđevca** - Pomoći iz inozemstva i od subjekata unutar općeg proračuna sastoji se od: Tekuće i kapitalne pomoći proračunskim korisnicima iz proračuna koji im nije nadležan u iznosu od 18.300,00 € (odobrena sredstva za tekuće i kapitalne projekte od Ministarstva kulture i Koprivničko-križevačke županije).

**Gradska knjižnica Đurđevac** – Pomoći iz inozemstva i subjekata unutar općeg proračuna iznose 22.899,95 €, sastoje se od: Tekućih pomoći proračunskim korisnicima iz proračuna koji im nije nadležan - Ministarstvo kulture u iznosu od 1.599,95 € za Kratke programe: Ruka prijateljstva, Mala ruka prijateljstva i Ljeto u knjižnici i nabavu neknjižne građe; Kapitalnih pomoći proračunskim korisnicima iz proračuna koji im nije nadležan - Ministarstvo kulture (nabava knjižne građe i otkup knjiga 19.000 €) i Koprivničko-križevačke županija (nabava knjižne građe) u iznosu od 2.300 €. Pomoći su ostvarene 25,5 % više nego prošle godine, razlog tome je odobreno i uplaćeno više sredstava od Ministarstva kulture i Koprivničko-križevačke županije.

**Dječji vrtić Maslačak Đurđevac** – Pomoći iz inozemstva i subjekata unutar općeg proračuna u iznosu 11.923,10 eura. Pomoći se sastoje od 636 - Pomoći PK iz proračuna koji im nije nadležan - primljena su namjenska sredstva od strane MZO-a u 2025.godinu za sufinanciranje javnih potreba u predškolskome odgoju i obrazovanju – za djecu s posebnim potrebama, za darovitu djecu, za djecu u programu predškolske dobi, pripadnike nacionalne manjine

i djecu u programu pred škole u iznosu 11.923,10 eura. Ukupne pomoći ostvarene su 85,30% manje u odnosu na prošlu godinu, razlog tome je što su EU projekti završeni.

**Javna vatrogasna postrojba Đurđevac** – U 2025. godini nije bilo izvanrednih dislokacija, time ni povrata troškova.

**Osnovna škola Đurđevac** – Prihodi razreda 63 Pomoći iz inozemstva i od subjekata unutar općeg proračuna iznose 2.845.336,49 eura, a odnose se na prihode iz proračuna za financiranje plaća za zaposlenike, prihodi za sredstva i opremu za provedbu kurikuluma, izvanučioničku nastavu, prehranu učenika, besplatne udžbenike, lektiru, prihodi za troškove prijevoza, prehrane i didaktike za učenike s teškoćama u razvoju, mentorstvo, izvannastavne aktivnosti – Ministarstvo znanosti, obrazovanja i mladih; prihodi za Školsku shemu (nabava voća i mlijeka za sve učenike) – prihodi za županijska natjecanja, prihodi od županije za nabavu menstrualnih potrepština, prihodi za EU projekte – pomoćnici u nastavi.

**c) Prihodi od imovine (64)** – ostvareni u iznosu od 761.293,38 eur te se odnose na prihode od financijske imovine 641 (631,59), prihoda od nefinancijske imovine 642 (760.661,79).

**d) Prihodi od upravnih i administrativnih pristojbi, pristojbi po posebnim propisima i naknada** ostvareni su u iznosu od 1.470.579,68 eur a odnose se na:

UPRAVNE I ADMINISTRATIVNE PRISTOJBE	4.217,57
PRIHODI PO POSEBNIM PROPISIMA	504.524,30
KOMUNALNI DOPRINOSI I NAKNADE	961.837,81

**e) Prihodi od prodaje proizvoda i robe te pruženih usluga i donacija** ostvareni su u iznosu 694.273,57 eur. Odnose se na najam poslovnih prostora u vlasništvu grada te na naknadu za prikupljanje prihoda Hrvatskih voda čiju proviziju ovdje prikazujemo.

**f) Prihodi od kazni, upravnih mjera i ostalih prihoda** ostvareni su u iznosu od 4.378,28 eur

**g) Prihodi od prodaje nefinancijske imovine** ostvareni su u iznosu od 429.919,60 eur te se odnose na prihode od otkupa stanova (u društvenom vlasništvu) Grada Đurđevca, prodaja nekretnina fizičkim i pravnim osobama.

**PRIMICI OD FINACIJSKE IMOVINE I ZADUŽIVANJA** – ostvareni su u iznosu 6.000.000,00 eur i odnose se na dugoročne kredit za projekte iz EU.

## **RASHODI POSLOVANJA**

U 2025. godini evidentiraju se u trenutku nastanka događaja tj. po primitku ispostavljenih dokumenata o njihovom nastanku, izvršeni su u iznosu od **12.781.820,18 eur**.

**Rashodi za zaposlene** sadrže plaće i ostale rashode za zaposlene i doprinose na plaće zaposlenika i osoba na javnim radovima te iznose 6.839.366,19 eur

**Materijalni rashodi** ostvareni su u iznosu od 3.222.560,71 eur, odnose se na rashode Grada Đurđevca za 2025. godinu za rad gradske uprave (redovni i režijski troškovi), mjesnih odbora, transfere u gospodarstvu, sportu i izdatke za usluge (održavanje komunalne infrastrukture i drugo).

**Financijski rashodi** izvršeni su u iznosu od 236.121,49 eur. Odnose se na kamate za primljene dugoročne kredite, kamate za studentske kredite, bankarske usluge, usluge platnog prometa i negativne tečajne razlike, zatezne kamate te ostale financijske rashode.

**Subvencije** su izvršene u iznosu od 390.458,25 eur i odnose se na subvencije za umjetno osjemenjivanje junica (subvencije u poljoprivredi te subvencije obrtnicima i većim dijelom OPG-ovima).

**Naknade građanima i kućanstvima iz proračuna** izvršene su u iznosu od 726.911,77 eur. To su pomoći građanima i kućanstvima u novcu i naravi, a odnose se na ostale naknade (oslobađanje od gradskih naknada, jednokratne naknade, pomoć roditeljima, ogrjev, sufinanciranje stanovanja i sl.)

**Ostali rashodi** (skupine 38) odnose se na donacije udrugama i institucijama Grada Đurđevca kako slijedi:

Udruga Matice umirovljenika grada Đurđevca	3.000,00
Udruga "Mali princ"	6.000,00
Udruga slijepih Koprivničko-križevačke županije	500,00
Udruga žena s bolestima dojke "Narcise" - Đurđevac	1.500,00
Udruga Hrvatskih vojnih invalida Domovinskog rata	1.500,00
Udruga branitelja domovinskog rata - PZO Đurđevac	600,00
KUD "Petar Preradović" - Đurđevac	16.156,97
UDGI "Kukurijek" - Đurđevac	14.150,00
Udruga sveti Juraj - Đurđevac	3.500,00
Udruga voćara i vinogradara - Đurđevac	3.000,00
Pčelarska udruga "Bagrem" - Đurđevac	3.000,00
Lovačka udruga "Jelen" - Đurđevac	5.500,00
Udruga žena Grada Đurđevca	1.400,00
Udruga žena "Peski" - Đurđevac	1.000,00
Udruga žena - Budrovac	2.000,00
Udruga žena "Svetojanke" - Sveta Ana	1.000,00
Tekuće donacije političkim strankama	15.327,30
A JE TO	2.500,00
Udruga Peski Art	2.500,00
Udruga Osmijeh	5.000,00
Foto kino klub "Picok"	2.000,00
Udruga mažoretkinja grada Đurđevca	2.000,00
Klub uzgajatelja hrvatske patuljaste kokoši	1.000,00
Airsoft klub Templari	2.500,00
Udruga Podravina	1.500,00
Hrvatski sabor kulture	2.300,00
Udruga Živa voda	2.000,00
UDRUGA PODRAVSKIH STUDENATA	3.400,00
Ana - Udruga za pomoć djeci i obiteljima	500,00
Gradsko društvo Crvenog križa Đurđevac	8.080,00
Turistička zajednica grada Đurđevca	474.000,00
Vatrogasna zajednica Grada Đurđevca	41.319,98
Zajednica sportskih udruga Grada Đurđevca	610.309,63
Hrvatska gorska služba spašavanja	2.000,00
Društvo multiple skleroze Koprivničko - križevačke županije	1.500,00
Udruga gerontodomačica "Susret"	1.605,79
Malo drvo Đurđevac	2.000,00
UDRUGA SUMA	2.000,00
Kapitalne donacije vjerskim zajednicama	16.758,88
Kapitalne pomoći trg. društvu - Stari grad d.o.o.	98.126,22

**B) RASHODI ZA NABAVU NEFINANCIJSKE IMOVINE** izvršeni su u iznosu od **11.316.329,75 eur** a veći rashodi su kako slijedi u nastavku po pojedinim vrstama sredstava:

<b>PROJEKTNJA DOKUMENTACIJA</b>	<b>133.262,48</b>
<b>ADAPTACIJA UTVRDE STARI GRAD</b>	<b>241.456,39</b>
<b>KAPELA SVETA ROZALIJA</b>	<b>49.843,77</b>
<b>GLAZBENA ŠKOLA</b>	<b>11.250,00</b>
<b>IZGRADNJA SPORTSKE INFRASTRUKTURE</b>	<b>32.500,00</b>
<b>DOGRADNJA DV MASLAČAK</b>	<b>15.439,79</b>
<b>ENERGETSKA OBNOVA PODRUČNIH ŠKOLA</b>	<b>944.518,68</b>
<b>DOGRADNJA ŠKOLE</b>	<b>15.043,23</b>
<b>ODRŽAVANJE DRVOREDA</b>	<b>27.714,75</b>
<b>SANACIJA MOSTOVA</b>	<b>11.500,00</b>
<b>REKON. I UREĐENJE GRADSKIH ULICA, NOGOSTUPA I CESTA</b>	<b>2.624.011,01</b>
<b>AGLOMERACIJA ĐURĐEVAC</b>	<b>33.034,80</b>
<b>REKONSTRUKCIJA I IZGRADNJA JAVNE RASVJETE</b>	<b>32.026,13</b>
<b>OTKUP ZEMLJIŠTA/NEKRETNINA</b>	<b>46.000,00</b>
<b>ZGRADA OPĆINSKOG SUDA</b>	<b>7.500,00</b>
<b>CENTAR ZA STARIJE OSOBE</b>	<b>6.824.343,46</b>
<b>UREĐENJE DJEČJIH IGRALIŠTA</b>	<b>93.049,02</b>

#### **C) IZDACI ZA FINANCIJSKU IMOVINU I OTPLATE ZAJMOVA**

Grad Đurđevac je u 2025. godini otplatio 1.214.052,56 eur glavnica kredita.

Ukupno imovina 01.01.2025.....51.032.230,50

Ukupno obveze i vlastiti izvori 01.01.2025.....51.032.230,50

Ukupno imovina 31.12.2025..... 62.219.187,34

Ukupno obveze i vlastiti izvori 31.12.2025..... 62.219.187,34

Novac na računu u tuzemnoj banci na dan 31.12.2025. iznosi: 1.771.695,56 eur

Dionice i udio u temeljnom kapitalu kod trgovačkog i dioničkih društava iznosi: 148.992,69

Na ovom kontu su iskazana nenaplaćena potraživanja za prihode poslovanja na dan 31.12.2025.

<u>POTRAŽIVANJA ZA POREZE.....</u>	<u>42.148,03</u>
<u>POTRAŽIVANJA – PRIHODI OD IMOVINE.....</u>	<u>34.528,97</u>
<u>POTRAŽIVANJA – PRIHODI ZA POSEBNE NAMJENE.....</u>	<u>894.890,36</u>
<u>POTRAŽIVANJA ZA PRIHODE OD PRODAJE PROIZVODA.....</u>	<u>95.730,96</u>
<u>POTRAŽIVANJA ZA KAZNE I UPRAVNE MJERE.....</u>	<u>18.268,37</u>

Nenaplaćena potraživanja od prodaje nefinancijske imovine na dan 31.12.2025. u iznosu od: odnose se na :

- Potraživanja od prodaje stanova.....21.957,32

Iskazane su obveze za zaposlene koje se sastoje od neisplaćene plaće zaposlenih u gradskoj upravi i proračunskih korisnika za 12. mjesec 2025 godine i to: 515.23,39

Iskazane su obveze za materijalne rashode u iznosu od 207.242,01

Iskazano stanje u iznosu 4.162,96 sastoji se od obveza za kamate po kreditima i ostalih financijskih rashoda.

Obveze za naknade građanima iznose 856,29 i odnose se na socijalno darivanje za razne potrebe od fizičkih osoba te udruga.

Ostale tekuće obveze iznose 54.655,61 odnose se na:

- Obveze proračuna za naplaćene prihode proračunskih korisnika
- Ostale nespomenute obveze za skupnu 38

Na poziciji 9 – Vlastiti izvori iz proračuna – iskazani su izvori vlasništva Grada Đurđevca u iznosu od: 47.273.998,32

#### 922

Iznos od 4.785.947,44 iskazuje višak prihoda i primitaka, a iznos 5.605.959,87 iskazuje manjak prihoda i primitaka što ukupno čini rezultat poslovanja s prenesenim i prebijenim saldom: Višak prihoda: 820.012,43 eur.

Ukupni rashodi prema funkcijskoj klasifikaciji iznose 24.098.149,93 eur za razdoblje od 01. siječnja do 31. prosinca 2025. godine.

Opće javne usluge sadržane na 01 koje iznose 2.251.228,36 eur sastoje se od rashoda za izvršna i zakonodavna tijela i rashoda za financijske i fiskalne poslove.

Javni red i sigurnost iznosi 1.348.987,03 eur, a sastoje se od rashoda usluge protupožarne zaštite i rashoda za javni red i sigurnost koji nisu drugdje svrstani – Vatrogasna zajednica Grada Đurđevca i HGSS, i JVP Đurđevac.

Navedeni konto prema računskom planu funkcijske klasifikacije Ekonomski poslovi iskazuje dio preostalih ukupnih rashoda vezanih uz poslove i aktivnosti u nadležnosti JLS-a pa tako i Grada Đurđevca od 3.741.035,17 i sadrži slijedeću vrstu rashoda u iznosima:

- Poljoprivreda – 37.916,54
- Cestovni promet – 2.635.511,01
- Ostale industrije – 717.734,72 (turizam i višenamjenski razvojni projekti)
- Ekonomski poslovi koji nisu drugdje svrstani – 349.872,90

Prema planu funkcijske klasifikacije - Zaštita okoliša iskazani su rashodi aktivnosti vezane uz zaštitu okoliša na području Grada Đurđevca, iznose: 105.500,00

Prema planu funkcijske klasifikacije - Usluge unapređenja stanovanja i zajednice utrošeno je ukupno 1.706.490,11 prema funkcijskim vrstama kako slijedi:

- Razvoj zajednice – 146.386,07
- Opskrba vodom – 33.034,80
- Stanovanje i komunalne pogodnosti koje nisu svrstane – 1.482.470,13

Rekreacija, kultura i religija ukupno iznosi 1.577.742,10 te sadrži troškove Zajednice sportskih udruga, ostalih korisnika u kulturi te donacije vjerskim zajednicama te troškovi Muzeja Grada Đurđevca te Gradske knjižnice.

Iskazani su ukupni rashodi za grupu Obrazovanje u iznosu od 6.265.143,05 utrošeni su na troškove za unapređenje srednjoškolskog, osnovnog i predškolskog obrazovanja.

Iskazani su ukupni rashodi za Socijalnu zaštitu u iznosu od 7.079.957,02 kuna te se odnose na naknade građanima i kućanstvima, tekuće donacije udrugama i ostale rashode.

Obveze na početku izvještajnog razdoblja sadrže dospjele i nedospjele obveze u iznosu od 9.847.747,80 eur

Nove obveze nastale u izvještajnom razdoblju iznose: 36.432.306,36 eur

Tijekom obračunskog razdoblja podmirene su obveze u iznosu od: 31.335.036,13eur

Stanje obveza na kraju izvještajnog razdoblja iznosi: 14.945.018,03 eur

Nepodmirene obveze na kraju izvještajnog razdoblja sastoje se od dospjelih obveza u iznosu od 158.234,83 i nedospjelih obveza u iznosu od 14.786.783,20 eur



**REPUBLIKA HRVATSKA**  
**KOPRIVNIČKO - KRIŽEVAČKA ŽUPANIJA**  
**GRAD ĐURĐEVAC**

**Upravni odjel za gospodarstvo i financije**

**KLASA: 400-03/26-01/01**

**URBROJ: 2137/03-03-01/10-26-2**

Đurđevac, 15. lipnja 2026. godine

Na temelju članka 85. Zakona o proračunu, (NN br. 144/21) Gradsko vijeće Grada Đurđevca na 10. sjednici održanoj dana 15. lipnja 2026. godine, donijelo je

**IZVJEŠTAJ**  
**o korištenju sredstava fondova Europske unije**

1. Grad Đurđevac u razdoblju 01. siječnja 2025. do 31. prosinca 2025. godine iskoristio je 6.879.450,92 sredstava fondova EU.

**TEKUĆE POMOĆI**

EUKI	19.000,00	18.212,34
Tekuće pomoći temeljem prijenosa EU sredstava ZAŽELI	470.000,00	354.091,92
Tekuće pomoći iz državnog proračuna temeljem prijenosa EU sredstava plaće	28.580,00	3.099,78
Mladi na potezu	5.300,00	5.203,00
Školski medeni den	400,00	336,00

**KAPITALNE POMOĆI**

Fond sanacija odlagališta	5.550,00	5.520,00
Kapitalne pomoći temeljem prijenosa EU sredstava-DJ.IGRALIŠTA	20.510,00	25.523,26
Kapitalne pomoći iz državnog proračuna - Unaprjeđenje uvjeta u OŠ	3.600.000,00	1.518.943,51
Kapitalne pomoći temeljem prijenosa EU sredstava Obnova Područne škole	500.000,00	306.924,42
Kapitalne pomoći iz državnog proračuna temeljem prijenosa EU sredstava Staza Čepelovac	250.000,00	213.309,26
Kapitalne pomoći temeljem prijenosa EU sredstava Starački dom	5.470.000,00	3.466.635,71
Razvoj zelene infrastrukture	962.000,00	961.651,72

2. Ovaj izvještaj je sastavni dio Godišnjeg izvještaja o izvršenju Proračuna Grada Đurđevca za razdoblje od 01.01. do 31.12.2025. godine.

**Gradonačelnik:**  
Hrvoje Janči, mag.educ., v. r.



**REPUBLIKA HRVATSKA**  
**KOPRIVNIČKO - KRIŽEVAČKA ŽUPANIJA**  
**GRAD ĐURĐEVAC**  
Upravni odjel za gospodarstvo i financije

**KLASA: 400-03/26-01/01**  
**URBROJ: 2137-03-04-01/10-26-3**  
Đurđevac, 15. lipnja 2026. godine

### **IZVJEŠTAJ O DANIM JAMSTVIMA I IZDACIMA ZA 2025. GODINU**

Grad Đurđevac u 2025. godini nije davao jamstva niti je imao izdatke po jamstvima.

Gradonačelnik:  
Hrvoje Janči, mag.educ., v. r.

---



**REPUBLIKA HRVATSKA**  
**KOPRIVNIČKO - KRIŽEVAČKA ŽUPANIJA**  
**GRAD ĐURĐEVAC**  
Upravni odjel za gospodarstvo i financije

**KLASA: 400-03/26-01/01**  
**URBROJ: 2137-03-04-01/10-26-4**  
Đurđevac, 15. lipnja 2026. godine

### **IZVJEŠTAJ O DANIM ZAJMOVIMA I POTRAŽIVANJIMA PO DANIM ZAJMOVIMA ZA 2025. GODINU**

Grad Đurđevac u 2025. godini nije davao zajmove niti je imao izdatke po zajmovima.

Gradonačelnik:  
Hrvoje Janči, mag.educ., v. r.

---



**REPUBLIKA HRVATSKA  
KOPRIVNIČKO - KRIŽEVAČKA ŽUPANIJA  
GRAD ĐURĐEVAC**

**Upravni odjel za gospodarstvo i financije**

**KLASA: 400-03/26-01/01**

**URBROJ: 2137-03-04-01/10-26-5**

Đurđevac, 15. lipnja 2026. godine

**IZVJEŠTAJ O ZADUŽIVANJU NA DOMAĆEM I STRANOM TRŽIŠTU NOVCA I KAPITALA**

Vlada Republike Hrvatske donijela je 9. studenoga 2017. godine Odluku o davanju suglasnosti Gradu Đurđevcu za zaduženje kod Erste&Steiermärkische bank d.d.d za financiranje kapitalnih projekata u iznosu od **6.000.000,00** kuna po slijedećim uvjetima:

- kamatna stopa 0,99 %
- interkalarna kamata: jednaka redovnoj
- obračun i naplata kamate: mjesečno
- naknada 0,1000 % jednokratno od iznosa kredita
- rok korištenja: jednokratno
- rok otplate: 10 godina
- način otplate: u jednakim mjesečnim ratama,

U 2017. godini iskorišteni iznos kredita je **6.000.000,00 kuna**.

Sukladno zaključenom ugovoru, planu otplate i korištenju kredita, početak otplate kredita je prosinac 2017. godine. U 2024. godini kredit je prijevremeno otplaćen

**Pregled zaduženja i naplate kredita:**

<b><i>Ukupno zaduženje:</i></b>	<b>796.336,85</b>
<b><i>Stanje 31.12.2025. godine:</i></b>	<b>0,00</b>

Vlada Republike Hrvatske donijela je 16. svibnja 2019. godine Odluku o davanju suglasnosti Gradu Đurđevcu za zaduženje kod Zagrebačke banke d.d za financiranje kapitalnih projekata u iznosu od **4.000.0000,00** kuna po slijedećim uvjetima:

- kamatna stopa 1,60 %
- naknada 0,1000 % jednokratno od iznosa kredita
- obračun i naplata kamate: tromjesečno
- rok korištenja: jednokratno
- rok otplate: 10 godina
- način otplate: u jednakim mjesečnim ratama,

U 2025. godini plaćeno je 12 rata u iznosu od 53.089,08 eura

**Pregled zaduženja i naplate kredita:**

<b><i>Ukupno zaduženje:</i></b>	<b>530.892,24</b>
<b><i>Stanje 31.12.2025. godine:</i></b>	<b>234.477,06</b>

Vlada Republike Hrvatske donijela je 22. srpnja 2019. godine Odluku o davanju suglasnosti Gradu Đurđevcu za zaduženje kod Erste&Steiermärkische bank d.d.d za financiranje kapitalnih projekata u iznosu od **6.000.000,00** kuna po slijedećim uvjetima:

- kamatna stopa 1,29 %
- interkalarna kamata: jednaka redovnoj
- obračun i naplata kamate: mjesečno
- naknada 0,3000 % jednokratno od iznosa kredita
- rok korištenja: prema ispostavljenim računima dobavljača
- rok otplate: 10 godina
- način otplate: u jednakim mjesečnim ratama,

U 2025. godini plaćeno je 12 rata u iznosu od 79.633,68 eura

#### **Pregled zaduženja i naplate kredita:**

<b>Ukupno zaduženje:</b>	<b>796.336,85</b>
<b>Stanje 31.12.2025. godine:</b>	<b>378.260,03</b>

Vlada Republike Hrvatske donijela je 21. svibnja 2020. godine Odluku o davanju suglasnosti Gradu Đurđevcu za zaduženje kod Erste&Steiermärkische bank d.d.d za financiranje kapitalnih projekata u iznosu od **12.500.000,00** kuna po slijedećim uvjetima:

- kamatna stopa 1,02 %
- interkalarna kamata: jednaka redovnoj
- obračun i naplata kamate: mjesečno
- rok otplate: 10 godina
- način otplate: u jednakim mjesečnim ratama,

U 2025. godini plaćeno je 12 rata u iznosu od 165.903,48 eura

#### **Pregled zaduženja i naplate kredita:**

<b>Ukupno zaduženje:</b>	<b>1.659.035,11</b>
<b>Stanje 31.12.2025. godine:</b>	<b>857.487,09</b>

Grad Đurđevac je na 31. Sjednici održanoj 17. rujna 2020. godine donio Odluku o kreditnom zaduženju kod Zagrebačke banke d.d. za refinanciranje dugoročnih kredita kod Hrvatske poštanske banke d.d. i Societe Generale – Splitske banke d.d. –kredit je realiziran u iznosu od 6.850.000,00kn

- kamatna stopa 0,99 %
- rok otplate: 76 mjeseci od prijenosa u otplatu
- način otplate: u jednakim mjesečnim ratama

U 2025. godini kredit je prijevremeno otplaćen.

<b>Ukupno zaduženje:</b>	<b>909.151,24</b>
<b>Stanje 31.12.2025. godine:</b>	<b>0,00</b>

Vlada Republike Hrvatske donijela je 31. ožujka 2022. godine Odluku o davanju suglasnosti Gradu Đurđevcu za zaduženje kod Erste&Steiermärkische bank d.d.d za financiranje kapitalnih projekata u iznosu od **7.500.000,00** kuna po slijedećim uvjetima:

- kamatna stopa 0,95 %
- interkalarna kamata: jednaka redovnoj
- obračun i naplata kamate: mjesečno

- rok otplate: 10 godina
  - način otplate: u jednakim mjesečnim ratama,
- U 2025. godini plaćeno je 12 rata u iznosu od 99.542,16 eura

**Pregled zaduženja i naplate kredita:**

<b>Ukupno zaduženje:</b>	<b>995.421,06</b>
<b>Stanje 31.12.2025. godine:</b>	<b>696.865,94</b>

Vlada Republike Hrvatske donijela je 31. ožujka 2022. godine Odluku o davanju suglasnosti Gradu Đurđevcu za zaduženje kod Zagrebačke banke d.d. za financiranje kapitalnih projekata u iznosu od **7.500.000,00** kuna po slijedećim uvjetima:

- kamatna stopa 0,95 %
  - interkalarna kamata: jednaka redovnoj
  - obračun i naplata kamate: mjesečno
  - rok otplate: 10 godina
  - način otplate: u jednakim mjesečnim ratama,
- U 2025. godini plaćeno je 12 rata u iznosu od 99.542,16 eura

**Pregled zaduženja i naplate kredita:**

<b>Ukupno zaduženje:</b>	<b>995.421,06</b>
<b>Stanje 31.12.2025. godine:</b>	<b>696.794,58</b>

Vlada Republike Hrvatske donijela je 29 prosinca 2022. godine Odluku o davanju suglasnosti Gradu Đurđevcu za zaduženje kod Erste&Steiermärkische bank d.d.d za financiranje kapitalnih projekata u iznosu od **1.327.228,08** eura po slijedećim uvjetima:

- kamatna stopa 1,35 %
  - interkalarna kamata: jednaka redovnoj
  - obračun i naplata kamate: mjesečno
  - rok otplate: 10 godina
  - način otplate: u jednakim mjesečnim ratama,
- U 2025. godini su otplaćene 12 rata kredita u iznosu od 132.722,76 eur.

**Pregled zaduženja i naplate kredita:**

<b>Ukupno zaduženje:</b>	<b>1.327.228,08</b>
<b>Stanje 31.12.2025. godine:</b>	<b>1.044.365,94</b>

Vlada Republike Hrvatske donijela je 28. prosinca 2023. godine Odluku o davanju suglasnosti Gradu Đurđevcu za zaduženje kod Erste&Steiermärkische bank d.d.d za financiranje kapitalnih projekata u iznosu od **2.000.000,00** eura po slijedećim uvjetima:

- kamatna stopa 2,29 %
  - interkalarna kamata: jednaka redovnoj
  - obračun i naplata kamate: mjesečno
  - rok otplate: 15 godina
  - način otplate: u jednakim mjesečnim ratama,
- U 2024. godini nije krenuo u otplatu.

**Pregled zaduženja i naplate kredita:**

<b>Ukupno zaduženje:</b>	<b>2.000.000,00</b>
<b>Stanje 31.12.2024. godine:</b>	<b>2.000.000,00</b>

Vlada Republike Hrvatske donijela je 28. prosinca 2023. godine Odluku o davanju suglasnosti Gradu Đurđevcu za zaduženje kod Erste&Steiermärkische bank d.d.d za financiranje kapitalnih projekata u iznosu od **2.500.000,00** eura po slijedećim uvjetima:

- kamatna stopa 2,29 %
- interkalarna kamata: jednaka redovnoj
- obračun i naplata kamate: mjesečno
- rok otplate: 15 godina
- način otplate: u jednakim mjesečnim ratama,

U 2025. godini otplaćeno je 102.448,75 eur.

**Pregled zaduženja i naplate kredita:**

<b>Ukupno zaduženje:</b>	<b>2.500.000,00</b>
<b>Stanje 31.12.2025. godine:</b>	<b>2.397.551,25</b>

Vlada Republike Hrvatske donijela je 28. prosinca 2023. godine Odluku o davanju suglasnosti Gradu Đurđevcu za zaduženje kod Zagrebačka banka dd za financiranje kapitalnih projekata u iznosu od **3.500.000,00** eura po slijedećim uvjetima:

- kamatna stopa 2,29 %
- interkalarna kamata: jednaka redovnoj
- obračun i naplata kamate: mjesečno
- rok otplate: 15 godina
- način otplate: u jednakim mjesečnim ratama,

U 2025. godini nije krenuo u otplatu.

**Pregled zaduženja i naplate kredita:**

<b>Ukupno zaduženje:</b>	<b>3.500.000,00</b>
<b>Stanje 31.12.2025. godine:</b>	<b>3.500.000,00</b>

Gradonačelnik:  
Hrvoje Janči, mag.educ., v. r.

## POPIS SUDSKIH SPOROVA U TIJEKU

RB	POSLOVNI BROJ	PREDMET SPORA	PROCJENA UČINKA
2.	Pr.-2/2018 Rev -1145/2021	Tužba protiv rješenja o razrješenju	Nema procjene financijskog učinka
3.	Povrv -182/2017	Tužba radi isplate	Vrijednost predmeta spora 2.488,55 EUR
5.	Ovr-345/2022	Ovršni postupak (naslijeđena imovina – pok. Slavko Međimorec)	Vrijednost predmeta spora 20.687,40 EUR
6.	Ovr-865/2024	Ovršni postupak (naslijeđena imovina – pok. Damira Tomice)	Vrijednost predmeta spora 13.212,18 EUR
	Povrv-326/2015	Ovršni postupak (naslijeđena imovina - pok. Franjo Zvonar	Nema procjene financijskog učinka
7.	Pn 69/2023	Tužba radi naknade štete Nadica Bekavac	Vrijednost predmeta spora 3.100,00 EUR
10.	Usž-3112/2024 Usl-1466/2023 Usl-864/2023 Usl-1534/2024	Upravni spor protiv rješenja Državnog inspektorata – uklanjanje parkirališta kod utvrde Stari grad	Nema procjene financijskog učinka
12.	Usl-1646/2023 / Usl- 4155/2023	Upravni spor protiv rješenja Ministarstva kulture i medija	Nema procjene financijskog učinka
	P-317/2026	Tužba tvrtke Energotehnik radi isplate	Vrijednost predmeta spora 76.014,99 EUR
	Pn-17/2025	Tužba Ljubice Šinko za naknadu štete	Vrijednost predmeta spora: 13.646,37 EUR

**24**

Na temelju članka 82. stavka 2. Pravilnika o proračunskom računovodstvu i računskom planu („Narodne novine“ br. 158/23. i 154/24.) i članka 29. Statuta Grada Đurđevca ("Službene novine Grada Đurđevca", broj 3/09., 1/13., 5/14. – pročišćeni tekst, 1/18., 5/18. – pročišćeni tekst, 2/20. i 2/21.), Gradsko vijeće Grada Đurđevca na 10. sjednici održanoj 15. lipnja 2026. donijelo je

**O D L U K U O RASPODJELI REZULTATA  
U 2026. GODINI**

**Članak 1.**

Ovom se Odlukom utvrđuje namjena i raspodjela ostvarenog viška prihoda i viška primitaka u Godišnjem izvještaju o izvršenju Proračuna Grada Đurđevca za 2025. godinu.

**Članak 2.**

U poslovnim knjigama Grada Đurđevca na dan 31.12.2025. godine i financijskim izvještajima za 2025. godinu (Razina „22“) iskazani su sljedeći podaci:

-92211 Manjak prihoda poslovanja u iznosu od 246.822,77 eur

-92222 Manjak prihoda od nefinancijske imovine u iznosu od -5.341.735,84 eur

-92213 Višak primitaka od financijske imovine u iznosu od 4.785.947,44 eur

**Sveukupno manjak prihoda i primitaka u iznosu od -820.899,77 eur.**

U poslovnim knjigama Grada Đurđevca na dan 31.12.2025. godine i financijskim izvještajima za

2025. godinu (Razina „23“) iskazani su sljedeći podaci:

-92211 Manjak prihoda poslovanja u iznosu od 240.001,24 eur

-92222 Manjak prihoda od nefinancijske imovine u iznosu od -5.365.958,63 eur

-92213 Višak primitaka od financijske imovine u iznosu od 4.785.947,44 eur

**Sveukupno manjak prihoda i primitaka u iznosu -820.012,43 eur.**

Raspoloživim ostvarenim viškom primitaka od financijske imovine pokriva se manjak prihoda poslovanja na računu 92221 te prihoda od nefinancijske imovine na računu 92222.

### Članak 3.

Nakon rasporeda rezultata poslovanja iz članka 2. Ove Odluke stanje na osnovnim računima podskupine 922 utvrđuje se kako slijedi:

Broj računa:		
92221	Višak prihoda poslovanja	0,00
92222	Manjak prihoda od nefinancijske imovine	-820.899,77
92213	Višak primitaka od financijske imovine	0,00
	Manjak/Višak prihoda za prijenos u sljedeće razdoblje	-820.899,77

### Članak 4.

Struktura viškova i manjkova prihoda i primitaka nad rashodima i izdacima iz članka 3. ove Odluke sastoji se od sljedećih izvora financiranja:

Struktura rezultata Grada Đurđevca po izvorima financiranja			
Šifra izvora	Namjena viška/ manjka po izvorima	Ostvaren višak u 2025. godini	Ostvaren manjak u 2025. godini
<b>A. Ukupno višak/manjak prihoda poslovanja</b>		<b>0,00</b>	
	Manjak iz prethodne godine	0,00	-1.695.056,65
1.	Opći prihodi		-736.542,71
2.	Vlastiti prihodi		38.526,49
3.	Prihodi za posebne namjene		-503.234,50
4.	Pomoći		-947.121,05
5.	Donacije		-36.281,83
6.	Prihodi od prodaje nefinancijske imovine		-53.448,67
7.	Primici od zaduživanja		3.113.146,49

REZULTAT		-875.044,22
----------	--	-------------

### Članak 5.

Viškovi i manjkovi prihoda i primitaka nad rashodima i izdacima rasporedit će se u plan Prvih izmjena i dopuna proračuna Grada Đurđevca za 2026. godinu prema izvorima financiranja za namjene utvrđene unutar pojedinih programa i aktivnosti.

### Članak 6.

Ova Odluka stupa na snagu prvog dana od dana objave u «Službenim novinama Grada Đurđevca».

## GRADSKO VIJEĆE GRADA ĐURĐEVCA

KLASA: 400-01/26-01/26

URBROJ: 2137-03-04-01/10-26-1

Đurđevac, 15. lipnja 2026.

Predsjednik  
Gradskog vijeća:  
Željko Lacković, dipl.iur., v. r.

## 25

Na temelju članka 109. Zakona o prostornom uređenju (Narodne novine broj 153/13, 65/17, 114/18, 39/19, 98/19 i 67/23) i članka 29. Statuta Grada Đurđevca („Službene novine Grada Đurđevca“, broj 3/09, 1/13, 5/14 – pročišćeni tekst, 1/18, 5/18 – pročišćeni tekst, 2/20 i 2/21), Gradsko vijeće, na 10. sjednici, 15. lipnja .2026. godine, donosi

### Odluku o donošenju VI. izmjene i dopune Prostornog plana uređenja Grada Đurđevca

#### Temeljne odredbe

#### Članak 1.

Donose se VI. izmjene i dopune Prostornog plana uređenja Grada Đurđevca (u daljnjem tekstu: VI. izmjene i dopune plana).

#### Članak 2.

VI. izmjene i dopune plana izrađene su na temelju Odluke o izradi izmjene i dopune Prostornog plana uređenja Grada Đurđevca (Službene novine Grada Đurđevca, broj 8/24).

## Članak 3.

Stručni izrađivač VI. izmjene i dopune plana je URBANE TEHNIKE d.o.o. Zagreb, OIB 52201457254.

## Članak 4.

VI. izmjene i dopune plana izrađene su u elektroničkom obliku u skladu s odredbama Pravilnika o prostornim planovima (Narodne novine broj 152/23), u daljnjem tekstu: Pravilnik.

## Članak 5.

Sastavni dio ove Odluke su:

1. odredbe za provedbu
2. grafički dio
  - Namjena prostora (kartografski prikaz 1.1.)
  - Građevinska područja (kartografski prikaz 1.2.)
  - Provedba prostornog plana (kartografski prikaz 1.3.)
  - Prometni sustav (kartografski prikaz 2.1.)
  - Komunikacijski sustav (kartografski prikaz 2.2.)
  - Energetski sustav (kartografski prikaz 2.3.)
  - Vodnogospodarski sustav (kartografski prikaz 2.4.)
  - Posebne vrijednosti (kartografski prikaz 3.1.)
  - Posebna ograničenja i posebni načini korištenja (kartografski prikaz 3.2.)
3. obrazloženje
4. prikaz izmjena i dopuna odredbi za provedbu plana

## Članak 6.

Sastavni dijelovi ove Odluke definirani člankom 5. dostupni su u Informacijskom sustavu prostornog uređenja pod oznakom HR-ISPU-PPGO-01074-R07.

## Članak 7.

Izvornik VI. izmjene i dopune plana trajno je pohranjen u modulu ePlanovi.

**Završne odredbe**

## Članak 8.

Ova Odluka s prilogom koji sadrži odredbe za provedbu objavljuje se u službenom glasilu: Službene novine Grada Đurđevca.

## Članak 9.

Ova Odluka stupa na snagu prvog dana od dana objave u službenom glasilu.

KLASA: 350-03/24-37/1

URBROJ: 2137-03-03-01/17-26-42

Đurđevac, 15. lipnja 2026.

PREDSJEDNIK GRADSKOG VIJEĆA:

Željko Lacković, dipl.iur., v. r.

REPUBLIKA HRVATSKA KOPRIVNIČKO-KRIZEVAČKA ŽUPANIJA, GRAD ĐURĐEVAC	
Naziv prostornog plana: <b>Prostorni plan uređenja Grada Đurđevca</b>	
<b>Odredbe za provedbu</b>	
Vrsta postupka: Postupak izrade i donošenja izmjene i dopune prostornog plana – VI. izmjene i dopune	
Faza izrade plana: Prostorni plan	Oznaka revizije plana: HR-ISPU-PPGO-01074-R07
Odluka o izradi prostornog plana: Odluka o izradi izmjene i dopune Prostornog plana uređenja Grada Đurđevca (Službene novine Grada Đurđevca broj 8/24)	
Odluka o donošenju prostornog plana: Odluka o donošenju VI. izmjene i dopune Prostornog plana uređenja Grada Đurđevca (Službene novine Grada Đurđevca broj 8/26)	
Nositelj izrade prostornog plana: Koprivničko-križevačka županija, Grad Đurđevac Upravni odjel za prostorno planiranje, uređenje i komunalne djelatnosti	Odgovorna osoba nositelja izrade: PROČELNIK Kristijan Grgac <a href="#">mag.ing.aedif.</a>
Tijelo koje donosi prostorni plan: Koprivničko-križevačka županija, Grad Đurđevac Gradsko vijeće	Predsjednik tijela koje donosi prostorni plan: PREDSJEDNIK GRADSKOG VIJEĆA Željko Lacković
Stručni izrađivač prostornog plana: URBANE TEHNIKE d.o.o. Zagreb, Vrbik 8A OIB: 52201457254	Odgovorna osoba stručnog izrađivača: DIREKTOR Zdravko Krasić <a href="#">dipl.ing.arch.</a>
Stručni tim: Zdravko Krasić, <a href="#">dipl.ing.arch.</a> Ivana Planinić Čurić, <a href="#">dipl.ing.arch.</a>	
Dora Raić, <a href="#">mag.ing.prosp.arch.</a> Bernarda Blažeković, <a href="#">mag.ing.arch.</a>	

## Odredbe za provedbu

### 1. OSNOVNO KORIŠTENJE PROSTORA

#### 1.1. Namjena prostora

##### Članak 1.

- (1) Plan sadrži podjelu prostora prema sljedećim namjenama:
- Stambena namjena (S4)
  - Stambena namjena - poljoprivredna domaćinstva (S5)
  - Mješovita namjena (M3)
  - Javna i društvena namjena - osnovnoškolska i srednjoškolska (D5)
  - Javna i društvena namjena - kulturna (D7)
  - Javna i društvena namjena - vjerska (D8)
  - Proizvodna namjena (I1)
  - Proizvodna namjena - farma (I3)
  - Gospodarenje otpadom područnog (regionalnog) značaja (GO)
  - Ugostiteljsko-turistička namjena (u izdvojenom građevinskom području izvan naselja) - ~~suradnom~~ smještajnih građevina (T2)
  - Sportsko-rekreativna namjena - sportske građevine i centri (R2)
  - Sportsko-rekreativna namjena - sportsko-rekreativna igrališta na otvorenom (R3)
  - Sportsko-rekreativna namjena - centar za zimske sportove (R6)
  - Groblje (Gr)
  - Površina infrastrukture - cestovni promet državnog značaja (IS1)
  - Površina infrastrukture - željeznički promet područnog (regionalnog) značaja (IS2)
  - Površina infrastrukture - komunikacijski sustav (IS6)
  - Površina infrastrukture - energetski sustav (IS7)
  - Površina infrastrukture - ~~vodnogospodarski~~ sustav (IS8)
  - Površina infrastrukture - energetski sustav državnog značaja (IS7)
  - Površina infrastrukture - ~~vodnogospodarski~~ sustav područnog (regionalnog) značaja (IS8)
  - Eksploatacija mineralnih sirovina (E)
  - Osobito vrijedno zemljište namijenjeno poljoprivredi
  - Vrijedno zemljište namijenjeno poljoprivredi
  - Ostalo zemljište namijenjeno poljoprivredi
  - Zemljište namijenjeno šumi i šumsko zemljište državnog značaja
  - Ostalo zemljište namijenjeno šumi
  - Ostalo zemljište
  - Površina određena urbanističkim planom uređenja (UPU)
- (2) Stambena namjena (S4), određeno pravilnikom o prostornim planovima pod oznakom teme [KN-1-1-3004]
1. Na površinama stambene namjene (S4) dozvoljena je gradnja građevina stambene ~~istambeno-poslovne~~ namjene i građevina poljoprivredne namjene (osim građevina za uzgoj životinja).
  2. Na građevnoj čestici stambene namjene (S4) dozvoljena je gradnja pomoćnih građevina

- (garaža, spremište, ljetna kuhinja, kotlovnica, nadstrešnica, vrtna sjenica, bazen, roštilj, pomoćna građevina za smještaj spremnika za komunalni otpad, i sl.) i pomoćnih poljoprivrednih građevina bez izvora onečišćenja (sjenici, staklenici, platenici, gljivarnici, pčelinjaci, spremišta poljoprivrednih proizvoda, strojeva, alata, poljoprivredne opreme i slične pomoćne građevine bez izvora onečišćenja).
3. Na površinama stambene namjene (S4), kao prateća namjena, mogu se i na ~~zasebnim građevnim~~ česticama uređivati i graditi:
- a. parkovi/perivoji, dječja igrališta,
  - b. zaštitne zelene površine,
  - c. ambulante, dječji vrtići,
  - d. sportsko-rekreativne površine i igrališta na otvorenom,
  - e. prometne površine (kolne, pješačke i biciklističke površine, parkirališta, garaža),
  - f. manje infrastrukturne građevine.
4. Uz primarnu stambenu namjenu (S4) dopušteno je uređivati i graditi sadržaje i ~~građevine~~ sljedećih sekundarnih namjena, pod uvjetom da sadržaji, razinom buke i emisijom u okoliš sukladno posebnim propisima, ne smetaju okolini i ne umanjuju uvjete stanovanja, rada i boravka na odnosnim i susjednim građevnim česticama:
- a. javne i društvene namjene,
  - b. poslovne namjene (uredske, uslužne, trgovačke, ugostiteljske i ostale poslovne namjene).
- (3) Stambena namjena - poljoprivredna domaćinstva (S5), određeno pravilnikom o ~~prostornim planovima~~ pod oznakom teme [KN-1-1-3005]
1. Na površinama stambene namjene - poljoprivredna domaćinstva (S5) dozvoljena je ~~gradnja~~ građevina, stambene i stambeno-poslovne namjene i građevina poljoprivredne namjene.
  2. Na građevnoj čestici stambene namjene - poljoprivredna domaćinstva (S5) dozvoljena je ~~gradnja~~ pomoćnih građevina (garaža, spremište, ljetna kuhinja, kotlovnica, nadstrešnica, vrtna sjenica, bazen, roštilj, pomoćna građevina za smještaj spremnika za komunalni otpad, i sl.) i pomoćnih poljoprivrednih građevina (sjenici, staklenici, platenici, gljivarnici, spremišta poljoprivrednih proizvoda, strojeva, alata, poljoprivredne opreme, zgrade za uzgoj životinja, pčelinjaci i sl.).
  3. Na površinama stambene namjene - poljoprivredna domaćinstva (S5), kao prateća ~~namjena~~ mogu se i na zasebnim građevnim česticama uređivati i graditi:
    - a. parkovi/perivoji, dječja igrališta,
    - b. zaštitne zelene površine,
    - c. građevine javne i društvene namjene,
    - d. površine i građevine sportsko-rekreativne namjene,
    - e. građevine poslovne namjene: uredske, uslužne, trgovačke, ugostiteljske i ostale ~~poslovne namjene~~ čiji sadržaji, razinom buke i emisijom u okoliš sukladno posebnim propisima, ne smetaju okolini i ne umanjuju uvjete stanovanja, rada i boravka na odnosnim i susjednim građevnim česticama,
    - f. prometne površine (kolne, pješačke i biciklističke površine, parkirališta, garaža),
    - g. manje infrastrukturne građevine.
  4. Za sljedeće prateće namjene koje se mogu graditi unutar površine stambene namjene poljoprivredna domaćinstva (S5) ukupna površina istih ne može prelaziti 1/3 predmetne površine stambene namjene:
    - a. građevine poslovne namjene: uredske, uslužne, trgovačke, ugostiteljske i ostale ~~poslovne namjene~~ čiji sadržaji, razinom buke i emisijom u okoliš sukladno posebnim propisima, ne smetaju okolini i ne umanjuju uvjete stanovanja, rada i boravka na odnosnim i susjednim građevnim česticama.

5. Na građevnoj čestici stambene namjene - poljoprivredna domaćinstva (S5) dozvoljeno je ~~izgradnja~~ ugostiteljskih i turističkih usluga kao sekundarne namjene poljoprivrednom domaćinstvu.
- (4) Mješovita namjena (M3), određeno pravilnikom o prostornim planovima pod oznakom teme [KN-1-1-3053]
1. Na površinama mješovite namjene (M3) dozvoljena je gradnja građevina stambene ~~stambeno-~~ poslovne namjene.
2. Na građevnoj čestici mješovite namjene (M3) dozvoljena je gradnja pomoćnih građevina.
3. Na površinama mješovite namjene (M3), kao prateća namjena, mogu se i na ~~zasebnim građevnim~~ česticama uređivati i graditi:
- parkovi/privojci, dječja igrališta,
  - zaštitne zelene površine,
  - ambulanta, dječji vrtići,
  - površine i građevine sportsko-rekreativne namjene,
  - građevine poslovne namjene: uredske, uslužne, trgovačke, ugostiteljske i ostale ~~poslovne namjene~~ čiji sadržaji, razinom buke i emisijom u okoliš sukladno posebnim propisima, ne smetaju okolini i ne umanjuju uvjete stanovanja, reda i boravka na odnosnim i susjednim građevnim česticama,
  - prometne površine (kolne, pješačke i biciklističke površine, parkirališta, garaža),
  - manje infrastrukturne građevine.
4. Za sljedeće prateće namjene koje se mogu graditi unutar površine mješovite namjene (M3) ukupna površina istih ne može prelaziti 1/3 predmetne površine mješovite namjene:
- građevine poslovnih i drugih namjena čiji sadržaji, razinom buke i emisijom u okoliš sukladno posebnim propisima, ne smetaju okolini i ne umanjuju uvjete stanovanja, reda i boravka na odnosnim i susjednim građevnim česticama.
5. Uz primarnu mješovitu namjenu (M3) dopušteno je uređivati i graditi sadržaje i ~~građevne~~ ~~sljedeće~~ sekundarne namjene:
- javne i društvene namjene.
- (5) Javna i društvena namjena - osnovnoškolska i srednjoškolska (D5), određeno pravilnikom o prostornim planovima pod oznakom teme [KN-1-1-3105]
1. Na površinama javne i društvene namjene - osnovnoškolske i srednjoškolske (D5) ~~dozvoljena je~~ gradnja zgrada kojima se osigurava provođenje programa redovitog i posebnog osnovnoškolskog odgoja i obrazovanja (osnovne škole, umjetničke i druge škole) i/ili gradnja srednjih škola (gimnazije, strukovne škole, umjetničke škole i druge škole) u skladu s posebnim propisima iz djelokruga odgoja i obrazovanja.
2. Na građevnoj čestici javne i društvene namjene – osnovnoškolske i srednjoškolske (D5) dozvoljena je gradnja pomoćnih građevina.
3. Na površini javne i društvene namjene - osnovnoškolske i srednjoškolske (D5), kao ~~prateće namjene~~, mogu se i na zasebnim građevnim česticama uređivati i graditi:
- učenički domovi,
  - građevine koje služe obrazovnom procesu,
  - znanstveno-istraživački centar,
  - zelene površine,
  - sportsko-rekreativne površine i igrališta,
  - prometne površine (interne kolne, pješačke i biciklističke površine, parkirališta, garaža), g. manje infrastrukturne građevine.
- (6) Javna i društvena namjena - kulturna (D7), određeno pravilnikom o prostornim planovima ~~pod oznakom teme~~ [KN-1-1-3107]

1. Na površinama javne i društvene namjene - kulturne (D7) dozvoljena je gradnja ~~građevina~~ kulturne namjene i to:
- knjižnica,
  - kazališta,
  - kinematografa,
  - muzeja,
  - galerija,
  - glazbenih ustanova,
  - koncertnih dvorana,
  - arhiva,
  - javne radio televizije,
  - kulturnih i umjetničkih organizacija,
  - kulturni centar,
  - memorijalni centar,
  - ostalih kulturnih ustanova.
2. Na građevnoj čestici javne i društvene namjene - kulturne (D7) dozvoljena je ~~gradnja~~ pomoćnih građevina.
3. Na površini javne i društvene namjene – kulturne (D7), kao prateća namjena, mogu se i na ~~zasebnim~~ građevnim česticama uređivati i graditi:
- zelene površine,
  - prometne površine (interne kolne, pješačke i biciklističke površine, parkirališta, garaža), c. manje infrastrukturne građevine.
- (7) Javna i društvena namjena - vjerska (D8), određeno pravilnikom o prostornim planovima ~~pod oznakom teme~~ [KN-1-1-3108]
1. Na površinama javne i društvene namjene - vjerske (D8) dozvoljena je gradnja i uređenje: a. vjerskih građevina,
- redovničkih kompleksa,
  - svetišta,
  - pastoralnog centra,
  - vjerskih centara i ustanova.
2. Na građevnoj čestici javne i društvene namjene - vjerske (D8) dozvoljena je gradnja ~~pomoćnih građevina~~ i pratećih uslužnih građevina (trgovina, ugostiteljstvo, smještaj u funkciji vjerskog turizma).
3. Na površini javne i društvene namjene – vjerske namjene (D8), kao prateća namjena, ~~moгу se~~ i na zasebnim građevnim česticama uređivati i graditi:
- predškolske ustanove,
  - sportsko-rekreativne površine i igrališta na otvorenom,
  - zelene površine,
  - prometne površine (interne kolne, pješačke i biciklističke površine, parkirališta, garaža), e. manje infrastrukturne građevine.
- (8) Proizvodna namjena (I1), određeno pravilnikom o prostornim planovima pod oznakom teme [KN-1-1-3211]
1. Na površinama proizvodne namjene (I1) dozvoljena je gradnja i uređenje:

- građevina proizvodne namjene, u kojima se omogućava korištenje alternativnih goriva ~~goriva~~ iz otpada kao energenta, te recikliranog otpada kao sirovine u proizvodnom procesu, b. skladišnih i servisnih površina i građevina.
2. Na građevnoj čestici proizvodne namjene (I1) dozvoljena je gradnja pomoćnih građevina.
3. Na površinama proizvodne namjene (I1), kao prateća namjena, mogu se i na ~~zasebnim građevnim~~ česticama uređivati i graditi:
- građevine poslovne i komunalno-servisne namjene,
  - sadržaji uslužne namjene (mjesto za punjenje vozila na fosilna i alternativna ~~goriva~~ ~~goriva~~ vozila i slično),
  - građevine za obradu i/ili privremeno skladištenje vlastitog otpada, uključivo i one koje ~~se mogu~~ posebnom propisu ne smatraju građevinama za gospodarenje otpadom (bioplinsko postrojenje za vlastite potrebe i sl.),
  - centar/građevine za ponovnu uporabu,
  - zelene površine,
  - prometne površine (kolne, pješačke i biciklističke površine, parkirališta, garaže, ~~odlagališta~~ ~~odlagališnih~~ objekata), g. infrastruktura.
- (9) Proizvodna namjena - farma (I3), određeno pravilnikom o prostornim planovima pod ~~oznakom teme~~ [KN-1-1-3213]
1. Na površinama proizvodne namjene - farma (I3) dozvoljena je gradnja i uređenje:
- farmi i građevina za uzgoj životinja.
2. Na građevnoj čestici proizvodne namjene – farma (I3) dozvoljena je gradnja ~~pomoćnih građevina~~.
3. Na površinama proizvodne namjene - farma (I3), kao prateća namjena, mogu se i na ~~zasebnim~~ građevnim česticama uređivati i graditi:
- zelene površine,
  - građevine za obradu i/ili privremeno skladištenje vlastitog otpada, uključivo i one koje ~~se mogu~~ posebnom propisu ne smatraju građevinama za gospodarenje otpadom (bioplinsko postrojenje za vlastite potrebe i sl.),
  - prometne površine (interne kolne, pješačke i biciklističke površine, parkirališta, garaže), d. infrastruktura za potrebe farme.
- (10) Gospodarenje otpadom područnog (regionalnog) značaja (GO), određeno pravilnikom o prostornim planovima pod oznakom teme [KN-1-1-2851]
1. Na površinama za gospodarenje otpadom područnog (regionalnog) značaja (GO) ~~dozvoljena je~~ gradnja i uređenje:
- reciklažnih centara,
  - sadržajnica,
  - postrojenja za biološku (aerobnu i anaerobnu) obradu otpada,
  - građevina za obradu opasnog i neopasnog otpada, osim onih od državnog značaja,
  - odlagališta neopasnog otpada uključujući i odlagalište s kazetom za ~~zbiravanje~~ ~~građevnog~~ otpada koji sadrži azbest, f. odlagališta inertnog otpada,
  - drugih građevina za gospodarenje otpadom područnog (regionalnog) značaja, uključujući i pomoćne građevine, kao i ostale građevine u skladu sa zakonom kojim se uređuje prostorno uređenje.
- (11) Ugostiteljsko-turistička namjena (u izdvojenom građevinskom području izvan naselja) - ~~gradnjom~~ smještajnih građevina (T2), određeno pravilnikom o prostornim planovima pod oznakom teme [KN-1-1-3402]
1. Na površinama ugostiteljsko-turističke namjene (u izdvojenom građevinskom području ~~izvan naselja~~) – s gradnjom smještajnih građevina (T2) dozvoljena je gradnja i uređenje svih

- vrsta smještajnih građevina i postavljanje smještajnih jedinica, jedinstvene funkcionalne cjeline s pratećim sadržajima (sportski, rekreacijski, uslužni, zabavni, privezište i sl., uključivo plaže).
2. Na građevnoj čestici ugostiteljsko-turističke namjene (u izdvojenom građevinskom području ~~izvan naselja~~ naselja) – s gradnjom smještajnih građevina (T2) dozvoljena je gradnja pomoćnih građevina.
3. Na površinama ugostiteljsko-turističke namjene (u izdvojenom građevinskom području ~~izvan naselja~~ naselja) – s gradnjom smještajnih građevina (T2), kao prateća namjena, mogu se i na zasebnim građevnim česticama uređivati i graditi:
- zelene površine,
  - prateći sadržaji ugostiteljsko-turističkoj namjeni (sportski, rekreacijski, ugostiteljski, ~~uslužni, zabavni~~ i sl., uključivo plaže),
  - građevine zdravstvene namjene (lječilišta, poliklinike),
  - prometne površine (kolne, pješačke i biciklističke površine, parkirališta, garaže),
  - manje infrastrukturne građevine.
- (12) Sportsko-rekreacijska namjena - sportske građevine i centri (R2), određeno pravilnikom o prostornim planovima pod oznakom teme [KN-1-1-3802]
1. Na površinama sportsko-rekreacijske namjene – sportske građevine i centri (R2) ~~dozvoljena je gradnja i uređenje~~ sportskih centara, sportskih građevina i igrališta:
- stadioni, sportske dvorane, igrališta, sportske staze, borišta i druge zatvorene i ~~otvorene~~ sportske građevine,
  - za sportove na vodi (otvoreni/zatvoreni bazeni),
  - za zimske sportove,
  - za konjičke sportove,
  - pomoćnih građevina i sadržaja nužnih za sportske, odnosno rekreacijske aktivnosti.
2. Na površinama sportsko-rekreacijske namjene – sportske građevine i centri (R2), kao ~~prateća namjena~~, mogu se i na zasebnim građevnim česticama uređivati i graditi:
- prateći sadržaji sportsko-rekreacijskoj namjeni (ugostiteljski, uslužni, zabavni, edukativni i sl.),
  - zelene površine,
  - prometne površine (kolne, pješačke i biciklističke površine, parkirališta, garaže),
  - manje infrastrukturne građevine.
- (13) Sportsko-rekreacijska namjena - sportsko-rekreacijska igrališta na otvorenom (R3), ~~određeno pravilnikom~~ o prostornim planovima pod oznakom teme [KN-1-1-3803]
1. Na površinama sportsko-rekreacijske namjene – sportsko-rekreacijska igrališta na otvorenom (R3) dozvoljena je gradnja i uređenje:
- otvorenih sportskih i/ili rekreacijskih površina i igrališta, sportskih staza i ~~borišta~~ b, adrenalinskih parkova,
  - pomoćnih građevina i sadržaja nužnih za sportske, odnosno rekreacijske aktivnosti.
2. Na površinama sportsko-rekreacijske namjene – sportsko-rekreacijska igrališta na otvorenom (R3), kao prateća namjena, mogu se uređivati i graditi:
- prateći sadržaji sportsko-rekreacijskoj namjeni (ugostiteljski, uslužni, zabavni, edukativni i sl.),
  - zelene površine,
  - prometne površine (kolne, pješačke i biciklističke površine, parkirališta, garaže),
  - manje infrastrukturne građevine.

- (14) Sportsko-rekreacijska namjena - centar za zimske sportove (R8), određeno pravilnikom o prostornim planovima pod oznakom teme [KN-1-1-3808]
1. Na površinama sportsko-rekreacijske namjene – centar za zimske sportove (R8) ~~dozvoljena je gradnja i uređenje~~ centra za zimske sportove s pomoćnim građevinama i sadržajima nužnim za sportske, odnosno rekreacijske aktivnosti.
2. Na površinama sportsko-rekreacijske namjene – centar za zimske sportove (R8), kao ~~prateća namjena~~, mogu se uređivati i graditi:
- prateći sadržaji sportsko-rekreacijskoj namjeni (ugostiteljski, uslužni, zabavni, edukativni i sl.) maksimalne građevinske (bruto) površine do 400 m<sup>2</sup>, b. zelene površine,
  - prometne površine (kolne, pješačke i biciklističke površine, parkirališta, garaže),
  - manje infrastrukturne građevine.
3. Na površinama sportsko-rekreacijske namjene – centar za zimske sportove (R8) ~~dozvoljena je gradnja i uređenje~~ sadržaja za sportske, odnosno rekreacijske aktivnosti u svrhu korištenja centra kroz cijelu godinu.
- (15) Groblje (Gr), određeno pravilnikom o prostornim planovima pod oznakom teme [KN-1-1-3290]
1. Groblje (Gr) je prostor na kojem se nalaze površine za ukop, krematorij, mrtvačnica, ~~prometne površine~~ i zelenilo.
2. Groblje (Gr) može imati vjerske građevine i dio za posebne vrste ukopa, te može sadržavati ~~građevine~~ površine za prateće usluge za posjetitelje groblja, usluge prodaje i proizvodnje cvijeća, vijenaca, svijeća, nadgrobnih obilježja, vrtlarini, memorijalni dio, pomoćne građevine te građevine za zaposlene, servis i održavanje.
- (16) Površina infrastrukture - cestovni promet državnog značaja (IS1), određeno pravilnikom o prostornim planovima pod oznakom teme [KN-1-1-1901]
1. Na površinama infrastrukture – cestovni promet državnog značaja (IS1) dozvoljena je ~~gradnja i~~ uređenje:
- autocesta, brzih, državnih cesta i svih ostalih cesta državnog značaja, s ~~pripadajućom~~ cestovnom infrastrukturom, i s njima povezanih zahvata koji zahtijevaju smještaj u tom prostoru (granični cestovni prijelaz, autobusni kolodvor/stajalište, mjesto za punjenje vozila na fosilna i alternativna goriva, parkiralište, odmorište za kamp prikolice i ~~autodromove~~ (kampere), prateće uslužne građevine na autocesti, i sl.).
2. Na površinama infrastrukture – cestovni promet državnog značaja (IS1) mogu se i ~~na zasebnim~~ građevnim česticama uređivati i graditi površine i građevine za punjenje vozila na fosilna i alternativna goriva.
3. Unutar površina infrastrukture – cestovni promet državnog značaja (IS1) moguće je graditi ~~uređivati~~ i drugu infrastrukturu.
- (17) Površina infrastrukture - željeznički promet područnog (regionalnog) značaja (IS2), ~~određeno pravilnikom~~ o prostornim planovima pod oznakom teme [KN-1-1-2802]
1. Na površinama infrastrukture – željeznički promet područnog (regionalnog) značaja (IS2) dozvoljena je gradnja i uređenje:
- željezničkih pruga za lokalni promet s pripadajućom željezničkom infrastrukturom,
  - drugih željezničkih građevina područnog (regionalnog) značaja.
2. Na površinama infrastrukture – željeznički promet područnog (regionalnog) značaja (IS2) mogu se izvoditi i s njima povezani zahvati koji zahtijevaju smještaj u tom prostoru.
3. Unutar površina infrastrukture – željeznički promet područnog (regionalnog) značaja (IS2) moguće je graditi i uređivati i drugu infrastrukturu.
- (18) Površina infrastrukture - komunikacijski sustav (IS8), određeno pravilnikom o prostornim planovima pod oznakom teme [KN-1-1-3908]
1. Na površinama infrastrukture – komunikacijski sustav (IS8) dozvoljena je gradnja i uređenje:
- građevine u funkciji nepokretne i pokretne elektroničke komunikacijske infrastrukture,
  - građevine u funkciji radijskog i TV sustava,

- građevine u funkciji navigacijske infrastrukture.
2. Na površinama infrastrukture – komunikacijski sustav (IS8) mogu se graditi građevine ~~izvoditi~~ zahvati koji upotpunjuju i služe primarnoj namjeni i koji zahtijevaju smještaj u tom prostoru.
- (19) Površina infrastrukture - energetski sustav (IS7), određeno pravilnikom o prostornim planovima pod oznakom teme [KN-1-1-3807]
1. Na površinama infrastrukture – energetski sustav (IS7) dozvoljena je gradnja i ~~uređenje~~ građevina i vodova za proizvodnju, prijenos i distribuciju energije iz svih energenata:
- elektrana instalirane snage do 10 MW s pripadajućim građevinama,
  - trafostanice i rasklopna postrojenja do 35 kV,
  - skladišta nafte ili njezinih tekućih derivata koji su samostalne građevine kapaciteta do 10.000 tona,
  - skladišta ukapljenog naftnog plina koji su samostalne građevine kapaciteta do 1.000 tona s ~~kogeneracijska~~ postrojenja.
2. Na površinama infrastrukture – energetski sustav (IS7) mogu se graditi građevine i ~~izvoditi~~ zahvati koji upotpunjuju i služe primarnoj namjeni i koji zahtijevaju smještaj u tom prostoru.
- (20) Površina infrastrukture - ~~vodnogospodarski~~ vodnogospodarski sustav (IS8), određeno pravilnikom o prostornim planovima pod oznakom teme [KN-1-1-3808]
1. Na površinama infrastrukture – vodnogospodarski sustav (IS8) dozvoljena je gradnja ~~vodnih građevina~~ i uređenje površina namijenjenih za:
- korištenje voda: vodnih građevina za vodoopskrbu, navodnjavanje i drugo ~~zahvaćanje voda~~ (akumulacija, vodozahvata/vodozadrživa, vodosprema, uređaja za pročišćavanje pitke vode, vodnih komora, crpnih stanica),
  - zaštitu voda: vodnih građevina za odvodnju otpadnih voda (uređaja za ~~pročišćavanje~~ otpadnih voda, crpnih stanica), vodnih građevina za odvodnju oborinskih voda,
  - zaštitu od štetnog djelovanja voda: regulacijskih i zaštitnih vodnih građevina (akumulacija, retencija za obranu od poplava, nasipa (obalno) voda), kanala ~~otvorenih/lateralnih~~ brana, tunela, crpnih stanica i ostalih građevina za zaštitu od štetnog djelovanja voda.
2. Na površinama infrastrukture – vodnogospodarski sustav (IS8) mogu se graditi građevine ~~izvoditi~~ zahvati koji upotpunjuju i služe primarnoj namjeni i koji zahtijevaju smještaj u tom prostoru, kao i ostale građevine u skladu sa zakonom kojim se uređuje prostorno uređenje.
- (21) Površina infrastrukture - energetski sustav državnog značaja (IS7), određeno pravilnikom o prostornim planovima pod oznakom teme [KN-1-1-1907]
1. Na površinama infrastrukture – energetski sustav državnog značaja (IS7) dozvoljena je ~~gradnja i~~ uređenje:
- elektrane instalirane snage 20 MW i veće s pripadajućim građevinama,
  - hidroelektrane instalirane snage 10 MW i veće s pripadajućim građevinama,
  - dalekovodi 220 kV i više s trafostanicom i rasklopnim postrojenjem na tom dalekovodu,
  - međunarodni i magistralni cjevovodi koji služe za transport nafte, plina ili naftnih ~~derivata~~ uključivo terminal, otpremnu i mjerno-regulacijsku (redukcijску) stanicu tehnološki povezanu s tim cjevovodom,
  - podzemna skladišta prirodnog plina,
  - skladišta nafte ili njezinih tekućih derivata koji su samostalne građevine kapaciteta 50.000 tona i više,
  - skladišta ukapljenog naftnog plina koji su samostalne građevine kapaciteta 10.000 tona ~~i više~~.

Prostorni plan uređenja Grada Đurđevca

- h. drugih energetskih građevina državnog značaja.
2. Na površinama planiranim za energetski sustav mogu se graditi građevine i izvoditi zahvati koji upotpunjuju i služe primarnoj namjeni i koji zahtijevaju smještaj u tom prostoru.
- (22) Površina infrastrukture - vodnogospodarski sustav područnog (regionalnog) značaja (IS8), određeno pravilnikom o prostornim planovima pod oznakom teme [KN-1-1-2908]
1. Na površinama infrastrukture - vodnogospodarski sustav područnog (regionalnog) značaja (IS8) dozvoljena je gradnja vodnih građevina i uređenje površina namijenjenih za:
- a. korištenje voda: vodnih građevina za vodoopskrbu, navodnjavanje i drugo zadržavanje voda kapaciteta do 500 l/s, akumulacija za vodoopskrbu, navodnjavanje i/ili proizvodnju električne energije,
- b. zaštitu voda: vodnih građevina za odvodnju i obradu otpadnih voda (uređaja za pročišćavanje otpadnih voda, crpnih stanica) kapaciteta do 100.000 ekvivalentnih stanovnika u dvije ili više jedinica lokalne samouprave, vodnih građevina za odvodnju oborinskih voda,
- c. zaštitu od štetnog djelovanja voda: regulacijskih i zaštitnih vodnih građevina područnog (regionalnog) značaja, brana s akumulacijama i/ili retencijskim prostorima s pripadajućim građevinama područnog (regionalnog) značaja,
- d. melioracijsku odvodnju površine do 10.000 ha s pripadajućim građevinama i uređajima,
- e. drugih vodnih građevina područnog (regionalnog) značaja.
2. Na površinama infrastrukture - vodnogospodarski sustav područnog (regionalnog) značaja (IS8) mogu se graditi građevine i izvoditi zahvati koji upotpunjuju i služe primarnoj namjeni i koji zahtijevaju smještaj u tom prostoru, kao i ostale građevine u skladu sa zakonom kojim se uređuje prostorno uređenje.
- (23) Eksploatacija mineralnih sirovina (E), određeno pravilnikom o prostornim planovima pod oznakom teme [KN-1-1-1210]
1. Površine za eksploataciju mineralnih sirovina (E) su utvrđena eksploatacijska polja na kojima se provode zahvati eksploatacije mineralnih sirovina s mogućnošću gradnje rudarskih objekata i postrojenja u funkciji eksploatacije, kao i druge građevine u skladu sa zakonom kojim se uređuje prostorno uređenje.
- (24) Osobito vrijedno zemljište namijenjeno poljoprivredi, određeno pravilnikom o prostornim planovima pod oznakom teme [KN-1-1-1300]
1. Na površinama osobito vrijednog zemljišta namijenjenog poljoprivredi dozvoljena je poljoprivredna proizvodnja proizvoda iz tla bez obavljanja radnji kojima bi se promijenila priroda tih proizvoda.
2. Na površinama osobito vrijednog zemljišta namijenjenog poljoprivredi dozvoljava se gradnja staklenika i plastenika koji za poljoprivrednu proizvodnju koriste to zemljište, te uređenje i gradnja infrastrukture.
- (25) Vrijedno zemljište namijenjeno poljoprivredi, određeno pravilnikom o prostornim planovima pod oznakom teme [KN-1-1-3301]
1. Na površinama vrijednog zemljišta namijenjenog poljoprivredi dozvoljena je poljoprivredna proizvodnja proizvoda iz tla bez obavljanja radnji kojima bi se promijenila priroda tih proizvoda.
2. Na površinama vrijednog zemljišta namijenjenog poljoprivredi izvan prostora ograničenja ZOP-a dozvoljeno je i uređenje i gradnja:
- a. građevina u funkciji poljoprivredne proizvodnje i prerade poljoprivrednih proizvoda, građevina u funkciji ratarske proizvodnje, vinogradarstva, maslinarstva, uzgoja i prerade biljaka (voća, povrća, cvijeća, ljekovitog bilja i dr.), algi i gljiva, građevina za vlastite gospodarske potrebe (spremište za alat, strojeve, poljoprivrednu opremu, spremište poljoprivrednih proizvoda),
3. Na površinama vrijednog zemljišta namijenjenog poljoprivredi dozvoljava se gradnja staklenika i plastenika koji za poljoprivrednu proizvodnju koriste to zemljište, te uređenje i gradnja infrastrukture.

Oznaka: 414-20200629-S06

Stranica 9 od 101

Prostorni plan uređenja Grada Đurđevca

- (26) Ostalo zemljište namijenjeno poljoprivredi, određeno pravilnikom o prostornim planovima pod oznakom teme [KN-1-1-3302]
1. Na površinama ostalog zemljišta namijenjenog poljoprivredi dozvoljena je poljoprivredna proizvodnja i uređenje i gradnja:
- a. infrastrukture,
- b. spomeničkih ili sakralnih obilježja (kapelice, poklonci, spomenici, spomen-područja),
2. Na površinama ostalog zemljišta namijenjenog poljoprivredi izvan prostora ograničenja ZOP-a dozvoljeno je i uređenje i gradnja:
- a. građevina u funkciji poljoprivredne proizvodnje i prerade poljoprivrednih proizvoda: farmi i/ili građevina za uzgoj životinja, građevina u funkciji ratarske proizvodnje, vinogradarstva, maslinarstva, uzgoja i prerade biljaka (voća, povrća, cvijeća, ljekovitog bilja i dr.), algi i gljiva, građevina za vlastite potrebe i potrebe seoskog turizma u sklopu poljoprivrednih gospodarstava, građevina za vlastite gospodarske potrebe (spremište za alat, strojeve, poljoprivrednu opremu, spremište poljoprivrednih proizvoda), ostalih zahvata u prostoru u funkciji poljoprivredne proizvodnje, b. infrastrukture,
- c. lovački, planinarski i ribički domovi i skloništa,
- d. zahvata u prostoru za robinzonski smještaj,
- e. spomeničkih ili sakralnih obilježja (kapelice, poklonci, spomenici, spomen-područja),
- f. ostalih građevina koja se mogu graditi izvan građevinskog područja sukladno zakonu kojim se uređuje prostorno uređenje.
3. Na površinama ostalog zemljišta namijenjenog poljoprivredi unutar prostora ograničenja ZOP-a dozvoljeno je uređenje i gradnja građevina koje se mogu graditi izvan građevinskog područja sukladno zakonu kojim se uređuje prostorno uređenje.
- (27) Zemljište namijenjeno šumi i šumsko zemljište državnog značaja, određeno pravilnikom o prostornim planovima pod oznakom teme [KN-1-1-1310]
1. Unutar zemljišta namijenjenog šumi i šumsko zemljišta državnog značaja mogu se graditi: šumska i druga infrastruktura, vodnogospodarske i lovnotehničke građevine, građevine za potrebe obrane i nadzora državne granice te spomenici i spomen-obilježja, kao i građevine posjetiteljske infrastrukture u zaštićenim područjima (informativni punkt, suvenirnica, sanitarni čvor i sl.) prema zakonu kojim se uređuje prostorno uređenje.
- (28) Ostalo zemljište namijenjeno šumi, određeno pravilnikom o prostornim planovima pod oznakom teme [KN-1-1-3312]
1. Na površinama ostalog zemljišta namijenjenog šumi dozvoljeno je uređenje i gradnja: a. infrastrukture,
- b. građevina namijenjenih gospodarstvu u šumarstvu i lovstvu,
- c. planinarskih, lovačkih i ribičkih domova i skloništa,
- d. vidikovaca,
- e. spomeničkih ili sakralnih obilježja (kapelice, poklonci, spomenici, spomen-područja),
- f. zahvata u prostoru za robinzonski smještaj izvan prostora ograničenja ZOP-a,
- g. ostalih građevina koje se mogu graditi izvan građevinskog područja, a čija je namjena usklada s primarnom namjenom i zakonom kojim se uređuje prostorno uređenje.
- (29) Ostalo zemljište, određeno pravilnikom o prostornim planovima pod oznakom teme [KN-1-1-3399]
1. Na površinama ostalog zemljišta izvan prostora ograničenja ZOP-a dozvoljeno je uređenje i gradnja:
- a. farmi i građevina za uzgoj životinja,
- b. građevina u funkciji ratarske proizvodnje, vinogradarstva, maslinarstva, uzgoja i prerade biljaka (voća, povrća, cvijeća, ljekovitog bilja i dr.), algi i gljiva,

Oznaka: 414-20200629-S06

Stranica 10 od 101

Prostorni plan uređenja Grada Đurđevca

- c. građevina za vlastite potrebe i potrebe seoskog turizma u sklopu poljoprivrednih gospodarstava,
- d. građevina za vlastite gospodarske potrebe (spremište za alat, strojeve, poljoprivrednu opremu, spremište poljoprivrednih proizvoda, pčelinjaci)
- e. ostalih zahvata u prostoru u funkciji poljoprivredne proizvodnje, f. infrastrukture,
- g. građevina obrane,
- h. rekreacijska igrališta na otvorenom,
- i. lovačkih, planinarskih i ribičkih domova i skloništa,
- j. zahvata u prostoru za robinzonski smještaj,
- k. spomeničkih ili sakralnih obilježja (kapelice, poklonci, spomenici, spomen-područja), l. vidikovaca,
- m. građevina namijenjenih gospodarstvu u šumarstvu i lovstvu,
- n. ostalih građevina koja se mogu graditi izvan građevinskog područja sukladno zakonu kojim se uređuje prostorno uređenje.
2. Na površinama ostalog zemljišta unutar prostora ograničenja ZOP-a dozvoljeno je uređenje i gradnja građevina koje se mogu graditi izvan građevinskog područja sukladno zakonu kojim se uređuje prostorno uređenje.
- (30) Površina određena urbanističkim planom uređenja (UPU), određeno pravilnikom o prostornim planovima pod oznakom teme [KN-1-1-3994]
1. Za ovo područje primjenjuju se odredbe urbanističkog plana uređenja.
2. Na ovom području nije moguće izdavanje akata za gradnje novih građevina ili zamjenskih građevina prema ovom prostornom planu uređenja.
3. Do donošenja urbanističkog plana uređenja postojeće građevine mogu se rekonstruirati prema propisu koji uređuje područje prostornog uređenja.

## 1.2. Građevinska područja

### 1.2.1. Izdvojeno građevinsko područje izvan naselja

#### Članak 2.

- (1) Plan sadrži sljedeća građevinska područja izvan naselja:
- I Severovci (Proizvodna namjena - farma I3)
  - IS Severovci (Površina infrastrukture - energetski sustav IS7)
  - IS Grkine (Površina infrastrukture - energetski sustav IS7)
  - I Đurđevac 1 (Proizvodna namjena I1)
  - I Đurđevac 2 (Proizvodna namjena I1)
  - R Đurđevac 1
    - Sportsko-rekreacijska namjena - sportske građevine i centri (R2)
    - Sportsko-rekreacijska namjena - sportsko-rekreacijska igrališta na otvorenom (R3)
  - R Đurđevac 2
    - Sportsko-rekreacijska namjena - sportske građevine i centri (R2)
    - Sportsko-rekreacijska namjena - zabavni park (R5)
  - T Đurđevac 1 (Ugostiteljsko-turistička namjena (u izdvojenom građevinskom području izvan naselja) - s gradnjom smještajnih građevina T2)
  - T Đurđevac 2 (Ugostiteljsko-turistička namjena - bez gradnje smještajnih građevina T3)
  - T Đurđevac 3 (Ugostiteljsko-turistička namjena - bez gradnje smještajnih građevina T3)
  - GO Đurđevac (Gospodarenje otpadom područnog (regionalnog) značaja GO)

Oznaka: 414-20200629-S06

Stranica 11 od 101

Prostorni plan uređenja Grada Đurđevca

12. IS Đurđevac 1 (Površina infrastrukture - ~~vodnogospodarski~~ sustav IS8)
13. IS Đurđevac 2 (Površina infrastrukture - energetski sustav IS7)
14. IS Đurđevac 3 (Površina infrastrukture - energetski sustav IS7)
15. IS Đurđevac 4 (Površina infrastrukture - energetski sustav IS7)
16. I Đurđevac i Čepelovac
  - a. Proizvodna namjena (I1)
  - b. Proizvodna namjena - farma (I3)
17. Crkva Žalosne Gospe (Javna i društvena namjena - vjerska D8)
18. T Mičetišćak (Ugostiteljsko-turistička namjena - bez gradnje smještajnih građevina T3)
19. R Mičetišćak (Sportsko-rekreativna namjena - sportsko-rekreativna igrališta na otvorenom R3)
20. Groblje Mičetišćak
21. Groblje Sveta Ana
22. IS Sveta Ana (Površina infrastrukture - energetski sustav IS7)
23. R Sveta Ana (Sportsko-rekreativna namjena - sportsko-rekreativna igrališta na otvorenom R3)
24. T Čepelovac
  - a. Ugostiteljsko-turistička namjena (u izdvojenom građevinskom području izvan naselja) - ~~suradničnom~~ smještajnih građevina (T2)
  - b. Ugostiteljsko-turistička namjena - bez gradnje smještajnih građevina (T3)
25. I Čepelovac 2 (Proizvodna namjena - farma I3)
26. R Čepelovac (Sportsko-rekreativna namjena - sportsko-rekreativna igrališta na otvorenom R3)
27. T Budrovac
  - a. Ugostiteljsko-turistička namjena (u izdvojenom građevinskom području izvan naselja) - ~~suradničnom~~ smještajnih građevina (T2)
  - b. Ugostiteljsko-turistička namjena - bez gradnje smještajnih građevina (T3)
28. T Sirova Katalena (Ugostiteljsko-turistička namjena - bez gradnje smještajnih građevina T3)
29. IS Sirova Katalena (Površina infrastrukture - ~~vodnogospodarski~~ sustav IS8)
30. I Sirova Katalena (Proizvodna namjena I1)
31. Groblje Sirova Katalena
32. T Suha Katalena (Ugostiteljsko-turistička namjena - bez gradnje smještajnih građevina T3)

### 1.2.2. Građevinsko područje naselja

Članak 3.

(1) Plan sadrži sljedeća građevinska područja naselja:

1. Đurđevac, ~~Grtine i Severovci~~
  - a. Stambena namjena (S4)
  - b. Javna i društvena namjena - kulturna (D7)
  - c. Javna i društvena namjena - vjerska (D8)
  - d. Površina infrastrukture - cestovni promet državnog značaja (IS1)
2. Sveta Ana, ~~Mičetišćak~~ i Đurđevac
  - a. Stambena namjena (S4)
  - b. Mješovita namjena (M3)

Oznaka: 414-20200629-S06

Stranica 12 od 101

Prostorni plan uređenja Grada Đurđevca

- c. Javna i društvena namjena - osnovnoškolska i srednjoškolska (D5)
- d. Javna i društvena namjena - kulturna (D7)
- e. Javna i društvena namjena - vjerska (D8)
- f. Sportsko-rekreativna namjena - sportsko-rekreativna igrališta na otvorenom (R3)
3. M Đurđevac
  - a. Mješovita namjena (M3)
4. M ~~Mičetišćak~~
  - a. Mješovita namjena (M3)
5. Čepelovac i Budrovac
  - a. Stambena namjena (S4)
  - b. Javna i društvena namjena - osnovnoškolska i srednjoškolska (D5)
  - c. Javna i društvena namjena - kulturna (D7)
  - d. Javna i društvena namjena - vjerska (D8)
  - e. Groblje (Gr)
  - f. Površina infrastrukture - komunikacijski sustav (IS6)
6. M Čepelovac
  - a. Mješovita namjena (M3)
7. M Budrovac
  - a. Mješovita namjena (M3)
8. Sirova Katalena
  - a. Stambena namjena (S4)
  - b. Javna i društvena namjena - kulturna (D7)
  - c. Javna i društvena namjena - vjerska (D8)
9. Suha Katalena
  - a. Stambena namjena (S4)
  - b. Javna i društvena namjena - osnovnoškolska i srednjoškolska (D5)
  - c. Javna i društvena namjena - kulturna (D7)
  - d. Sportsko-rekreativna namjena - sportsko-rekreativna igrališta na otvorenom (R3)e. Groblje (Gr)

### 1.2.3. Izdvojeni dio građevinskog područja naselja

Članak 4.

(1) Nije primjenjivo.

## 1.3. Provedba prostornog plana

### 1.3.1. Pravila provedbe zahvata

Članak 5.

(1) Plan sadrži sljedeća pravila provedbe zahvata u prostoru za označene površine:

- GPN ~~bn~~
- GPN ~~GIS~~
- GPN D/R
- GPN I

Oznaka: 414-20200629-S06

Stranica 13 od 101

Prostorni plan uređenja Grada Đurđevca

- M3
- GPN T
- GPN R
- GPN I
- Gr
- GO
- IS
- E
- VP
- P
- ~~EV~~
- Š
- ĐP

Članak 6.

(1) Pravila provedbe za površinu označenu: GPN ~~bn~~

1. oblik i veličina građevne čestice i/ili obuhvat zahvata u prostoru

- a. Mogućnost formiranja građevnih čestica, u naseljima i na prostorima za razvoj ~~naselja određena~~, odnosno slijedećim minimalnim uvjetima: najmanja širina građevne čestice (š) / m; najmanja dubina građevne čestice (d) / m; najmanja površina građevne čestice (P) / m<sup>2</sup>.
- b. Minimalni uvjeti za slobodnostojeće građevine (prizemne/jednokatne/dvokatne/ostalo - 3-4kata) su – (š) 16m / (d) 30m / (P) 480m<sup>2</sup>
- c. Minimalni uvjeti za ~~poluugrađene~~ građevine (prizemne/jednokatne/dvokatne) su – (š) 14m / (d) 30m / (P) 420m<sup>2</sup>, a za ~~poluugrađene~~ građevine (ostalo - 3-4 kata) su – (š) 16m / (d) 30m / (P) 480m<sup>2</sup>
- d. Minimalni uvjeti za ugrađene građevine (prizemne/jednokatne) su – (š) 10m / (d) 30m / (P) 300m<sup>2</sup>, za ugrađene građevine (dvokatne) su – (š) 14m / (d) 30m / (P) 420m<sup>2</sup>, a za ugrađene građevine (ostalo - 3-4 kata) su – (š) 16m / (d) 30m / (P) 480m<sup>2</sup>
- e. Na postojećim građevnim česticama koje s dvije okomite strane graniče s ~~prometnom površinom~~, odnosno s dvije okomite strane imaju obvezu građevinskog pravca (uglavne čestice), slobodnostojeća zgrada može se graditi i na čestici manjih dimenzija, odnosno širine manje od 16 m ili dubine manje 30 m, uz uvjet da je zadovoljena minimalna površina čestice u skladu s Odredbama ovog Plana.
- f. Širina građevne čestice mjeri se na liniji regulacije ulice s čije prometnice se predviđa ~~kolni prolaz~~ na građevnu česticu.
- g. Na postojećim građevnim česticama kod zamjene postojeće građevine novom ~~ulogradnje~~, odnosno interpolacije novih građevina na čestici, može se graditi i na čestici manje veličine od određene u ovoj točki, uz uvjet da je veličina građevine i njena lokacija u skladu sa svim odredbama koje se odnose na maksimalnu izgrađenost čestice, minimalnu udaljenost od prometne površine, susjedne međe i susjednih građevina.
- h. Ukoliko se nova građevna čestica formira cijepanjem od postojeće građevne čestice, ~~objektu treba~~ zadovoljiti minimalne uvjete iz ove točke.
- i. U postupku mogućeg objedinjavanja susjednih građevnih čestica objedinjava se i ~~površina izgradivih~~ dijelova čestica, a zadržavaju uvjeti maksimalne ~~izgradivosti~~ građevnih čestica i minimalnih udaljenosti građevina prema susjednim građevinama, odnosno susjednim građevnim česticama.
- j. Gospodarske građevine bučnih i/ili potencijalno opasnih djelatnosti mogu se graditi ~~uzpoštivanje~~ slijedećih uvjeta: interpolirana građevna čestica treba imati minimalnu širinu od

Oznaka: 414-20200629-S06

Stranica 14 od 101

28,0 m i dubinu od 40,0 m / iznimno, kada se gospodarska građevina smješta u tradicionalnu matricu naselja s karakterističnim uzorkom naselja, dozvoljava se gradnja i na manjoj čestici od prethodno navedene uz uvjet da nova građevina zadovoljava sve ostale zadane uvjete iz pravila provedbe zahvata (GPN I) ovih Odredbi.

## 2. namjena pojedinih građevina na građevnoj čestici ili unutar obuhvata zahvata u prostoru

- a. Uređivanje prostora i izgradnja u bilogorskim naseljima - Budrovac, Čepelovac, Mičelinac, Sirova Katalena, Sveta Ana i Suha Katalena i naselju Đurđevac izvan granica Urbanističkog plana uređenja grada Đurđevca, bilo da se radi o adaptaciji, rekonstrukciji, zamjeni, dogradnji ili nadogradnji postojećih građevina ili interpolaciji novih građevnih čestica i/ili građevina, moguće je jedino u smislu zadržavanja jedinstvenih obilježja karakterističnog uzorka naselja, a dozvoljene transformacije određene su za svaki karakteristični uzorak.
- b. Na predmetnim površinama namjena treba biti u skladu s namjenom prostora određenom poglavljem 1.1. ovog Plana i dodatnim odredbama određenim ovim člankom.
- c. Unutar građevinskih područja naselja gospodarske djelatnosti mogu se smještati: ~~na pojedinačnim građevnim česticama interpoliranim u pretežito stambenoj zoni ili u stražnjim dijelovima građevnih čestica u pretežito stambenim zonama, ukoliko to dozvoljava karakteristični uzorak naselja.~~
- d. Izdvojene čestice gospodarskih i društvenih djelatnosti unutar građevinskih područja ~~svih naselja~~ uređuju se i izgrađuju temeljem uvjeta za smještaj gospodarskih i društvenih djelatnosti unutar građevinskih područja određenih u pravilima provedbe zahvata (GPN I / GPN D/R) ovih Odredbi.
- e. Gospodarske građevine tihih i čistih djelatnosti mogu se graditi na ~~građevinskim područjima~~ naselja kao osnovne građevine na pojedinačnim građevnim česticama (interpolacija građevne čestice gospodarskih tihih i čistih djelatnosti). Veličina i oblik građevnih čestica određuju se poštivanjem karakterističnog uzorka naselja, odnosno minimalne dimenzije, površina te izgrađenosti građevne čestice.
- f. Gospodarske građevine poljoprivrednih djelatnosti bez negativnog utjecaja na ~~stanovanje, izuzev~~ građevina za uzgoj životinja i silaže stočne hrane, mogu se graditi kao osnovne na česticama unutar građevinskih područja naselja (interpolacija građevne čestice poljoprivrednog gospodarstva). Veličina i oblik građevnih čestica određuju se poštivanjem karakterističnog uzorka naselja, odnosno minimalne dimenzije, površina te izgrađenosti građevne čestice.
- g. Gospodarske građevine bučnih i/ili potencijalno opasnih djelatnosti mogu se graditi ~~kao osnovne~~ na česticama unutar stambenih zona (interpolacija građevne čestice gospodarskih, bučnih i/ili potencijalno opasnih gospodarskih djelatnosti) samo ukoliko je to predviđeno kao moguća transformacija stambene matrice, ovisno o karakterističnom uzorku naselja.
- h. Način smještaja za stacionarne i ~~seleće~~ pčelinjake određuje se sukladno članku 3. i 11. Pravilnika o držanju pčela i katastru pčelinje paše. Smještaj stacionarnog pčelinjaka vrši se tako da: mora biti postavljen da pčele ne smetaju susjedima, prolaznicima, domaćim životinjama i javnom prometu / udaljenost pčelinjaka od proizvođačkih i preradačkih te turističkih objekata tijekom turističke sezone iznosi najmanje 500 metara / udaljenost pčelinjaka od autoceste i željezničke pruge iznosi najmanje 100 metara, s time da izletna strana ne smije biti okrenuta u smjeru autoceste i željezničke pruge / udaljenost stacionarnih pčelinjaka od javnog puta i međe tuđeg zemljišta iznosi najmanje 20,0 m i više ovisno o broju pčelinjih zajednica te je definirana prethodno navedenim Pravilnikom. Smještaj ~~selećeg~~ pčelinjaka vrši se tako da: mora biti postavljen tako da pčele ne smetaju susjedima, prolaznicima, domaćim životinjama i javnom prometu / udaljenost pčelinjaka od proizvođačkih i preradačkih te turističkih objekata tijekom turističke sezone iznosi najmanje 500 metara / udaljenost pčelinjaka od autoceste i željezničke pruge iznosi najmanje 100 metara, s time da izletna strana ne smije biti okrenuta u smjeru autoceste i željezničke pruge, udaljenost od izletne strane do ruba javnog puta i međe tuđeg zemljišta mora biti najmanje 20 metara.

- i. Uvjetnim grlom smatra se životinja težine 500,0 kg i obilježava koeficijentom 1. Broj ~~uvjetnih grla~~ se računa temeljem stope konverzije sukladno Programu ruralnog razvoja Republike Hrvatske. Maksimalni broj grla (30) za naselja (osim ~~grada~~ Đurđevca) iznosi: krava, steona junica (30), bik (20), vol (25), junad 1-2 godine (43), junad 8-12 mjeseci (60), telad (120), krmača + prasad (100), toвне svinje do 6 mjeseci (120), mlade svinje 2-6 mjeseci (230), prasad do 2 mjeseca (1 500), teški konji (25), srednje teški konji (30), laki konji (38), ždrebad (40), ovce, koze i jarci (300), janjad i jarad (800), perad (3 000), nojevi (25), sitni glodavci i krznaci (1 500).
- j. Ukoliko se planira zoološki vrt površine veće od 1,0 ha ili broj životinja zoološkog vrta ~~već od~~ 30 uvjetnih grla, određenih prema uvjetima iz ovog članka, za uređenje zoološkog vrta potrebno je izraditi procjenu utjecaja na okoliš i kontaktna stambena područja.
- k. Javne zelene površine određuju se kao javne površine za uređenje parkova, ~~spomenobliježja~~, dječjih igrališta, šetališta i sličnih prostora, koji u pravilu nisu namijenjeni izgradnji građevina, već se uređuju izvedbom ~~parternog~~ opločenja, uređenjem nasada i postavom urbane opreme. Zaštitne zelene površine vrtova, voćnjaka i ostalo pejzažno zelenilo sudjeluje u stvaranju slike naselja. U ovim prostorima nije dozvoljena izgradnja građevina. Iznimka su smještaj infrastrukturnih koridora, izgradnja parkirališta, postavljanje reklamnih panoa te uređenje isključivo staza i šetnica, manjih odmorista i dječjih igrališta.
3. smještaj jedne ili više građevina na građevnoj čestici i/ili unutar obuhvata zahvata u prostoru
- a. Građevni pravac određuje položaj građevina u odnosu na granicu građevne čestice ~~iz predviđenog~~ pravac na kojem se smješta dio širine pročelja osnovne građevine, a određen je u odnosu na regulacijsku liniju. U slučajevima formiranja nove ulice, udaljenost građevnog pravca treba planirati s minimalno 5,0 m od linije regulacije.
- b. Unutar izgrađenog dijela građevnog područja, linija regulacije i građevni pravac, ~~odredbu~~ prema širem području karakterističnog uzorka naselja, unutar kojeg se nalazi građevna čestica, i primjenjuju se za novu gradnju, odnosno rekonstrukciju, zamjenu ili dogradnju postojećih građevina. Izuzetno, kod rekonstrukcije ili zamjene postojeće osnovne građevine novom, dozvoljava se uvlačenje građevne linije ukoliko je to ovim PPUG-om definirano kao dozvoljena transformacija karakterističnog uzorka naselja.
- c. U slučaju interpolacije građevnih čestica za izgradnju građevina društvenih ~~djelatnosti, trovačkih~~ ili ugostiteljsko-turističkih građevina, unutar stambenih područja, građevina može biti uvučena u odnosu na građevni pravac karakterističnog uzorka naselja i više od 5,0 m, a u tom slučaju prostor ispred građevine treba oblikovati kao javni trg ili park.
- d. Međusobni odnos osnovne, prateće i pomoćnih građevina na građevnoj čestici određuje ~~se~~ temelju karakterističnog uzorka naselja.
- e. Osnovnu građevinu potrebno je locirati na građevnom pravcu, koji se utvrđuje ~~prema građevnom~~ pravcu postojeće osnovne građevine na čestici, odnosno prema izgrađenoj građevnoj strukturi okolnog građevnog područja, sličnog karakterističnog uzorka naselja.
- f. Položaj pročelja osnovne građevine može biti paralelan s regulacijskom linijom ili s ~~gospodarske~~ ako takav način orijentacije pročelja odgovara karakterističnom uzorku naselja, odnosno situaciji na terenu.
- g. Pojas izgradnje stambenih, stambeno-poslovnih i poslovnih građevina određen je s 25,0 ~~od~~ građevnog pravca. Izuzetno se mogu protezati i više u dubinu čestice, ukoliko to ne onemogućava gradnju pomoćnih poljoprivrednih građevina iza pojasa izgradnje stambenih, stambeno - poslovnih i poslovnih građevina, na susjednim građevnim česticama.
- h. U slučaju gradnje slobodnostojeće građevine najmanja međusobna udaljenost ~~između osnovnih~~ građevina koje su smještene na dvije građevne čestice je minimum 4,0 m, a od jedne susjedne međe min. 0,5 m.
- i. U slučajevima gradnje građevina u novim/neizgrađenim područjima i ako nije riječ ~~o karakterističnom~~ uzorku naselja, najmanja međusobna udaljenost između osnovnih

- građevina koje su smještene na dvije građevne čestice je minimum 4,0 m, a od jedne susjedne međe 1,0 m.
- j. Prilikom rekonstrukcije, dogradnje, nadogradnje, prenamjene postojećih građevina, ~~novogradnje~~ unutar postojećih građevnih čestica ili u slučaju interpolacije, može se zadržati međusobni odnos osnovne, prateće i pomoćne građevine, može se zadržati postojeći način izgradnje i uvjeta korištenja te ili susjednih građevnih čestica radi zadržavanja karakterističnog uzorka naselja i mogućnosti gradnje (odnosi se na visinu građevine, izgrađenost građevne čestice, udaljenost građevinske linije od regulacijske linije, udaljenost građevine od međe građevne čestice i susjedne građevine i ostalo).
- k. Izgrađene prateće i pomoćne građevine na susjednim građevnim česticama ne mogu ~~biti iznad~~ mogućnosti lociranja osnovne građevine uz bočnu među čestice, bez obzira na njihovu međusobnu udaljenost, ako je to karakterističan uzorak postojećeg naselja.
- l. Međusobna udaljenost građevina unutar jedne čestice treba biti usklađena s ~~opisanim zaštitnim~~ na radu i zaštite od požara.
- m. Slobodnostojeće građevine ne mogu se graditi na udaljenosti manjoj od 3,0 m ~~od susjedne~~ međe, ako na tu stranu imaju orijentirane otvore. Otvorima se u smislu ove ~~podtočke~~ ne smatraju: prozori ostakljeni neprozirnim staklom, najveće veličine 120x60 cm, izvedeni kao ~~otvorovi~~ prema unutra, s parapetom minimalno 2,0 m / dijelovi zida od staklene opeke ili sličnog neprozirnog monolitnog materijala, bez obzira na veličinu zida / ventilacijski otvori najvećeg promjera 20 cm, odnosno stranice 15x15 cm, a kroz koje se ventilacija odvija prirodnim putem i kroz koji nije moguće ostvariti vizualni kontakt.
- n. Ukoliko na susjednu stranu nema otvore te ukoliko se odvodnja krovnih voda riješi navlastitu česticu i ukoliko lokacija građevine omogućava postizanje propisanog razmaka između građevina na susjednim građevnim česticama: udaljenost slobodnostojeće građevine koja se na novo gradi ili se gradi kao zamjenska građevina, od susjedne međe može biti i manja od 3,0 m, ali ne manja od 0,5 m, a udaljenost građevine koja se rekonstruira ili dijela građevine koji se dograđuje u nastavku na postojeću građevinu može, biti i manja od 3,0 m, ali ne manja od širine strehe i žljeba za odvodnju krovnih voda, pri čemu linija bočnog zida dograđenog ili rekonstruiranog dijela građevine treba pratiti liniju zida izgrađene građevine.
- o. Udaljenost ~~poluizgrađenih~~ građevina od međe građevne čestice, suprotne onoj na koju ~~se odnose~~, ne može biti manja od 4,0 m.
- p. Udaljenost gnojišta i spremišta sijena i slame te pomoćnih građevina izrađenih od ~~drvetreba~~ od susjedne međe iznosi: u Đurđevcu najmanje 1,0 m, a u ostalim naseljima najmanje 0,5 m. Izuzetno, udaljenost gnojišta od susjedne međe može biti i manja, ali ne manje od 0,5 m, pod uvjetom da se na toj dubini susjedne građevne čestice određuju uvjeti ili već postoji gnojište, odnosno građevina s izvorima zagađenja.
- r. Gospodarske građevine treba smjestiti na udaljenosti najmanje 12,0 m od ~~stambenih građevina~~. Ukoliko na susjednoj građevnoj čestici nema izgrađene građevine, udaljenost gospodarske građevine od granica građevne čestice treba biti minimalno 5,0 m.
- s. Građevinu ili dio građevine u kojoj će se obavljati bučna i/ili potencijalno opasna ~~djelatnost~~ treba od najbliže izgrađene stambene građevine ili pojasa moguće izgradnje stambene građevine na susjednoj građevnoj čestici (ukoliko susjedna čestica nije izgrađena) locirati na udaljenosti najmanje 12,0 m, a u postupku projektiranja, gradnje i korištenja građevina trebaju biti primijenjene mjere zaštite prema odredbama iz poglavlja 3.2. ovih Odredbi.
- t. Unutar granica građevnog područja ~~velikoplošni~~ reklamni panoi ne mogu se postavljati ~~u zonama~~ stanovanja, centralnih i društvenih sadržaja, izuzev na pročeljima zgrada.
- u. Unutar zona urbanog zelenila dozvoljava se dodatno: postava, odnosno gradnja, javne ~~isakralne~~ plastike tloortne površine do 10% površine čestice urbanog zelenila; postava paviljona u svrhu obavljanja ugostiteljskih usluga do 10% tloortne površine čestice, a maksimalno do 50,0 m<sup>2</sup> sveukupne površine paviljona, osim u parkovima uz sakralne građevine; postava privremenih građevina namijenjenih javnim manifestacijama, maksimalne veličine do 200 m<sup>2</sup>, te postava igrala za djecu, ovisno o tipu urbanog zelenila.
4. izgrađenost građevne čestice

Prilozni plan uređenja Grada Đurđevca

- a. Dozvoljeni koeficijent izgrađenosti (**ki**) iznosi 0,6.
- b. Na građevnim česticama koje su veće od minimalnih, koeficijent izgrađenosti čestice **napodručjima** za razvoj naselja ne smije prelaziti 0,5, a u izgrađenim dijelovima naselja 0,6.
5. iskoristivost građevne čestice
- a. Nije primjenjivo.
6. građevinska (bruto) površina građevina
- a. Nije primjenjivo.
7. visina i broj etaža građevine
- a. Najveća etažna visina obiteljskih građevina je  $E = Po/S+P+1K+PK$ , odnosno ukupna **visinagrađevine** je 14,0 m.
- b. Najveća etažna visina višestambenih građevina je  $E = Po/S+P+2K+PK$ , odnosno **ukupnavisina** građevine je 16,0 m.
- c. Najveća visina osnovnih građevina drugih namjena unutar građevinskog područja **naselja** je  $E = Po/S+P+2K+PK$ , odnosno ukupna visina građevine je 16,0 m.
- d. Iznimno, ukoliko se građevine grade na kosom terenu, koji omogućava ili **konfiguracijomuvjetuje**, gradnju suterena kao dodatne etaže ispod prizemlja ili između podruma i prizemlja te ukoliko građevina nema predviđeno više od dva pročelja u dijelu ukopane etaže izvan terena, **katnost (etažnost)** i visina građevine može se povećati za etažu suterena u dijelu građevine koji se nalazi na nižem dijelu terena - maksimalne ukupne svjetle visine etaže suterena do 3,0 m.
- e. Na građevinama ravnog ili skrivenog kosog krova ukupna visina **stijke** iznad vrha **krovnerekonstrukcije** uz pročelje građevine može biti maksimalno 80,0 cm.
- f. Postojeći tavanski prostori mogu se prenamijeniti u stambene ili poslovne prostore i **uslugama**, kada ukupni broj etaža prelazi dozvoljeni prema ovom PPUG, ako se adaptacija vrši unutar postojećih gabarita građevine.
- g. Postojeći ravni krovovi mogu se natkriti kosim, uz uvažavanje oblikovnih **karakteristikagrađevine**, a u skladu s uvjetima maksimalne ukupne visine građevina, propisanih ovim PPUG -om.
8. veličina građevine koja nije zgrada
- a. Nije primjenjivo.
9. uvjeti za oblikovanje građevine
- a. Način oblikovanja građevina može se zasnivati na suvremenoj tehnologiji gradnje **građevnim** materijalima koji su kvalitetni i primjereni vrsti građevine i podneblju.
- b. Građevine u higijenskom i tehničkom smislu moraju zadovoljiti suvremene **arhitektonskone**.
- c. Građevine se mogu graditi kao arhitektonski kompleks od nekoliko funkcionalno **povezanihgrađevina** smještenih na istoj građevnoj čestici, međusobno povezanih otvorenim ili zatvorenim komunikacijskim prostorima.
- d. Krovovi građevina mogu biti izvedeni kao ravni, **šed**, bačvasti, kosi nagiba do 45° **ilikombinacija** navedenog.
- e. Kod projektiranja građevina potrebno je voditi računa o položaju klima uređaja, kako ne **bidominirali** na pročeljima građevina. Potrebno je adekvatno riješiti odvod kondenzata iz klima uređaja koji nije dozvoljeno ispuštati na javne pješačke i kolne površine.
- f. Ako se građevine grade na međi sa susjednom građevnom česticom: zid na međi treba **bitiizveden** kao protupožarni sukladno posebnim propisima / zid na međi prema susjednoj čestici ne smije imati otvore ni istake / nagib krovnih ploha (osim kod ravnog krova) i odvodnja krovnih voda trebaju biti orijentirani na vlastitu česticu.
10. uvjeti za uređenje građevne čestice, odnosno obuhvata zahvata u prostoru

Prilozni plan uređenja Grada Đurđevca

- a. Povijesne jezgre bilogorskih naselja trebaju se, kao dio povijesne kulturne baštine, **očuvati** transformacije.
- b. Povijesnim jezgrama smatraju se: građevna čestica župne crkve Uznesenja B.D. Marije **uBudrovcu** ugrađena u građevnu strukturu, na uzbrdici u središtu naselja / kapela Sv. Krunice u Budrovcu s okolnim prostorom parka i kontaktnom česticom zgrade škole / građevna čestica kapele Sv. Elizabete u **Čepelovcu**, s kontaktnim prostorom parka / građevna čestica kapele Sv. Katarine u Sirovoj **Kataleni** s kontaktnim prostorom trga, kao proširenje ulice / građevna čestica društvenog doma u Suhoj **Kataleni** / kapela Anđela čuvara s kontaktnim prostorom proširenja ulice u središtu **Mičetina** i česticom društvenog doma / kapela Sv. Ane s kontaktnim prostorom parka i trga kao proširenje ulice u Svetoj Ani. Uređenje navedenih prostora i nova gradnja mogu se izvoditi u smislu rekonstrukcije i adaptacije građevina i vanjskih prostora, uz poštivanje mjera zaštite kulturne baštine određenih u poglavlju 3.1.2. ovih Odredbi.
- c. Na dijelu prostora stambenog područja bilogorskih naselja, ruralne matrice **zbiene** strukture, potrebno je zadržati karakterističan uzorak naselja.
- d. Zadržavanje karakterističnog uzorka naselja očituje se u načinu uređenja **građevnečestice**, načinu interpolacije novih građevnih čestica i građevina te rekonstrukciji, adaptaciji, dogradnji, nadogradnji ili zamjeni postojeće građevne strukture.
- e. Transformacija ruralne matrice bilogorskih naselja dozvoljava se: objedinjavanjem **navišedvije** susjedne postojeće građevne čestice u jednu / kod zamjene postojeće građevne strukture novom, uvlačenje građevnog pravca osnovne građevine u odnosu na liniju regulacije za 3,0 - 5,0 m, ovisno o uvjetima pojedinačne lokacije / adaptacijom ili zamjenom postojeće stambene građevine poslovnom ili stambeno - poslovnom / adaptacijom ili zamjenom postojećih pratećih gospodarskih, poljoprivrednih građevina (bez i s izvorom zagađenja) pratećim gospodarskim građevinama za obavljanje tihih i čistih djelatnosti, iza završetka pojasa izgradnje stambenih, stambeno-poslovnih i poslovnih građevina, uz poštivanje ostalih obilježja matrice, a prvenstveno oblikovnih značajki građevne strukture / interpolacijom pratećih građevina gospodarskih bučnih i potencijalno opasnih djelatnosti u stražnjim dijelovima stambenih čestica ili interpolacijom novih čestica za gradnju građevina gospodarskih bučnih i potencijalno opasnih djelatnosti i to: automehaničarskih i limarskih radionica, stolarije, pilane, klesarske radionice, skladišta poljoprivrednih proizvoda, sušare i hladnjače unutar građevinskog područja naselja, prema uvjetima za smještaj ovih djelatnosti na području bilogorskih naselja, određenih ovim pravilima provedbe zahvata / u cilju razvoja obiteljskih poljoprivrednih gospodarstava u bilogorskim naseljima - unutar pojasa gospodarskih, poljoprivrednih građevina s izvorom zagađenja dozvoljeni kapacitet životinja je 50 uvjetnih grla, a površina silaže stočne hrane 400,0 m<sup>2</sup>. Prostori izuzeti od mogućnosti transformacije su oni u kontaktnoj zoni od 50,0 m oko čestice groblja, građevina društvenih djelatnosti (sakralnih građevina, dječjih vrtića, škola, društvenih domova i sportskih građevina i igrališta) i gospodarskih građevina turističke namjene. f. Ulična ograda se podiže na regulacijskoj liniji.
- g. Kada se formira nova ulica, udaljenost vanjskog ruba ulične ograde od osi ceste **trebaiznositi** najmanje: kod državne ceste 10,0 m / kod županijske ceste 8,0 m / kod lokalne i nerazvrstane ceste 5,0 m / kod ostalih cesta 3,0 m.
- h. Visina ulične ograde može biti najviše do 1,5 m, uz uvjet da puno podnožje nije više od 50cm.
- i. Na međi prema susjednim česticama najveća visina ograde može biti do 1,8 m, a i **visiukoliko** je to nužno radi zaštite građevine ili načina njezina korištenja.
- j. Iznimno, ulične ograde mogu biti više od 1,50 m i to: kada je to nužno radi zaštite **građevineili** načina njezina korištenja, u slučaju poštivanja karakterističnog elementa uličnih ograda u dijelovima naselja ili u slučaju oblikovanja slike ulice planom uređenja užeg područja.
- k. Ukoliko na dijelu građevne čestice slobodno borave životinje, taj dio čestice potrebno je **ogradi** ogradom koja onemogućava izlaz životinja van čestice.

Prilozni plan uređenja Grada Đurđevca

- l. Teren oko građevine, potpomi zidovi, terase, stube i druge elemente uređenja **okolišagrađevina** treba izvesti na način da se ne narušava izgled naselja te da se onemogući oštećenje vode na štetu susjednog zemljišta, odnosno susjednih građevina.
- m. Najveća visina potpornog zida je 2,0 m. U slučaju da je potrebno graditi potpomi zid **većevisine**, tada ga je potrebno izvesti u terasama.
11. uvjeti za nesmetan pristup, kretanje, boravak i rad osoba smanjene pokretljivosti
- a. Za osobe s invaliditetom i smanjenom pokretljivošću u sklopu građevina, na **javnimoparkiralištima** i javnim garažama potrebno je osigurati 5% pristupačnih parkirališnih mjesta u odnosu na ukupni broj parkirališnih mjesta, ali ne manje od jednoga, a u skladu s važećim Pravilnikom o osiguranju pristupačnosti građevina osobama s invaliditetom i smanjene pokretljivosti.
12. način i uvjeti priključenja građevne čestice, odnosno građevine na prometnu površinu i **drugoinfrastrukturu**
- a. Svaka građevna čestica mora imati osigurani kolni prilaz na prometnu površinu, **minimalneširine**: 3,0 m za građevne čestice namijenjene pretežito stambenoj namjeni - individualno stanovanje / 3,5 m za građevne čestice namijenjene pretežito stambenoj namjeni višestambeno stanovanje / 4,5 m za građevne čestice namijenjene za gospodarsku namjenu - poslovna, stambeno-poslovnu namjenu, poslovnu namjenu i slično / 5,50 m za građevne čestice namijenjene gospodarskoj namjeni - proizvodna, kao i ostale širine kolnog pristupa koje se iznimno mogu propisati ovisno o konfiguraciji terena i slično, odnosno sukladno posebnim uvjetima nadležnog tijela koje upravlja prometnicom na koju se vrši priključak.
- b. U slučaju prilaza na cestu državnog ili županijskog značaja, potrebno je poštivati **posebneuvjete** priključenja.
- c. U slučaju kada se građevna čestica nalazi uz spoj ulica različitog značaja, prilaz s nje **najavnu** prometnu površinu treba ostvariti preko ulice nižeg značaja.
- d. Smještaj potrebnog broja parkirališnih ili garažnih mjesta potrebno je predvidjeti na **svakoindividnoj** građevnoj čestici ili na drugoj zasebnoj čestici u neposrednoj blizini, prema pravilima provedbe zahvata (IS) ovih Odredbi.
- e. Udaljenost linije regulacije od ruba kolnika treba omogućiti izgradnju pješačkog **nogostupa** **neimanje** širine 1,2 m i izgradnju mreža komunalne infrastrukture, unutar koridora ulice. Iznimno, kod rekonstrukcije postojeće građevine širina nogostupa može biti i manja ukoliko rekonstrukcija prometnice ili križanja ne ostavlja dostatnu širinu za izgradnju nogostupa.
13. uvjeti za rekonstrukciju ili uklanjanje postojeće građevine
- a. Prilikom rekonstrukcije, dogradnje, nadogradnje, prenamjene postojećih građevina, **novogradnje** unutar postojećih građevnih čestica ili u slučaju interpolacije, može se zadržati međusobni odnos osnovne, prateće i pomoćne građevine te postojeći način izgradnje i uvjeta korištenja radi zadržavanja karakterističnog uzorka naselja i mogućnosti gradnje (odnosi se na visinu građevine, izgrađenost građevne čestice, udaljenost građevinske linije od regulacijske linije, udaljenost građevine od međe građevne čestice i susjedne građevine te ostalo).
- b. Ostali uvjeti rekonstrukcije građevina čija je namjena protivna planiranoj namjeni **navedensu** u poglavlju 1.4.5. ovih Odredbi.
14. pravila provedbe za pomoćne građevine
- a. Najveća etažna visina pomoćnih građevina je  $E = Po/P+PK$ , odnosno maksimalna **ukupnavisina** građevine je 10,0 m.
- b. Pojas izgradnje pomoćnih građevina koje služe za redovnu upotrebu stambene **građevine** **ogrđen** je od završetka izgradnje stambenih, stambeno-poslovnih ili poslovnih građevina u dubinu čestice.
- c. Pomoćne građevine mogu biti prislone uz osnovnu, odnosno prateću **građevinu** **ogrđene** kao samostojeće ili kao dvojne na međi prema susjednoj građevnoj čestici.

d. Izgrađene pomoćne građevine na susjednim građevnim česticama ne mogu biti ~~razlogomogućnosti~~ locirane osnovne građevine uz bočnu među čestice, bez obzira na njihovu međusobnu udaljenost.

e. U slučajevima gradnje građevina u novim/neizgrađenim područjima preporuka ~~najmanjeudaljenosti~~ pomoćne građevine od osnovne građevine na susjednoj građevnoj čestici je 4,0 m.

f. Pomoćne građevine preporuča se locirati na onoj strani građevne čestice na kojoj ~~jeizgrađena~~ i osnovna građevina i oblikovati na način da im nagib krovnih ploha ne prelazi 45°, a visina pomoćne građevine ne prelazi 4,0 m, osim za sjenike i spremišta poljoprivrednih proizvoda i strojeva gdje visina građevine može biti do 5,0 m.

g. U iznimnim uvjetima kada veličina i tehničke karakteristike zgrade te postojeće stanje ~~ostareću~~ omogućuju smještaj pomoćne građevine samo na jednoj poziciji na građevnoj čestici (radi manevarskih površina i rasporeda postojećih zgrada), pomoćna građevina bez izvora zagađenja može se graditi i na suprotnoj strani čestice u odnosu na osnovnu građevinu ukoliko: je maksimalne bruto tlocrtne površine do 45,0 m<sup>2</sup> / je od međe prema susjednoj čestici udaljena najmanje 0,5 m ili je locirana kao dvojna građevina na međi, pri čemu se u oba slučaja zid prema susjedu treba izvesti kao protupožarni / svojom pozicijom ne sprječava protupožarni pristup do stražnjeg dijela čestice, osim u slučaju da je do stražnjeg dijela čestice moguće pristupiti s druge javne površine / ishodi ovjerena suglasnost vlasnika susjedne čestice na koju takav smještaj pomoćne građevine na građevnoj čestici ima utjecaj. To se ne odnosi na dogradnju postojeće pomoćne građevine koja nije locirana uz među.

#### 15. pravila provedbe za prateće građevine druge namjene

a. Najveća etažna visina pratećih građevina je  $E=PatP+Pk$  odnosno maksimalna ~~ukupnavisina~~ građevine je 10,0 m.

b. Pojas izgradnje gospodarskih, poljoprivrednih građevina bez izvora zagađenja, određen ~~jeod~~ završetka izgradnje stambenih, stambeno-poslovnih ili poslovnih građevina u dubinu čestice.

c. Prateća građevina bez izvora zagađenja može se graditi i na suprotnoj strani čestice ~~udaljenosti~~ na osnovnu građevinu.

d. Pojas izgradnje gospodarskih, poljoprivrednih građevina s izvorom zagađenja određen je s12,0 m od završetka pojasa izgradnje stambenih, stambeno-poslovnih i poslovnih građevina u dubinu čestice.

e. Prateće građevine koje se na građevnu česticu smještaju uz građevinu osnovne ~~namjenemoću~~ biti građene kao samostojeće ili u kompleksu s osnovnom građevinom.

f. Izgrađene prateće građevine na susjednim građevnim česticama ne mogu biti ~~razlogomogućnosti~~ locirane osnovne građevine uz bočnu među čestice, bez obzira na njihovu međusobnu udaljenost.

g. U slučajevima gradnje građevina u novim/neizgrađenim područjima preporuka ~~najmanjeudaljenosti~~ prateće građevine od osnovne građevine na susjednoj građevnoj čestici je 4,0 m.

h. Gospodarske građevine tihih i čistih djelatnosti mogu se graditi na građevnim ~~česticama~~ stambene, ili stambeno-poslovne građevine (interpolacija gospodarske građevine, tihih i čistih djelatnosti) uz poštivanje sljedećih uvjeta: prateću građevinu treba locirati iza pročelja osnovne građevine, a oblikovanje građevine uvjetovano je karakterističnim uzorkom naselja.

i. Građevine bučnih i/ili potencijalno opasnih gospodarskih djelatnosti i to automehaničarske ~~ilimarske~~ radionice, klesarske radionice, stolarije, pilane, postrojenja za pakiranje i preradu mineralnih sirovina, skladišta poljoprivrednih proizvoda, sušare i hladnjače te bučne turističke i ugostiteljske građevine mogu se graditi kao prateće na česticama unutar stambenih zona svih naselja (interpolacija gospodarske građevine bučnih i/ili potencijalno opasnih gospodarskih djelatnosti) kao moguća transformacija stambene matrice, ovisno o karakterističnom uzorku naselja te uz poštivanje sljedećih uvjeta: dio građevine u kojoj će se obavljati bučna i/ili potencijalno opasna djelatnost treba od najbliže izgrađene stambene

građevine ili pojasa moguće izgradnje stambene građevine na susjednoj građevnoj čestici (ukoliko susjedna čestica nije izgrađena) locirati na udaljenosti najmanje 12,0 m / oblikovanje građevine uvjetovano je karakterističnim uzorkom naselja / u postupku projektiranja, gradnje i korištenja građevina trebaju biti primijenjene mjere zaštite prema odredbama iz poglavlja 3.2. ovih Odredbi.

j. U iznimnim uvjetima kada veličina i tehničke karakteristike zgrade te postojeće stanje ~~ostareću~~ omogućuju smještaj prateće građevine samo na jednoj poziciji na građevnoj čestici (radi manevarskih površina i rasporeda postojećih zgrada), prateća građevina bez izvora zagađenja može se graditi i na suprotnoj strani čestice u odnosu na osnovnu građevinu ukoliko: je maksimalne bruto tlocrtne površine do 45,0 m<sup>2</sup> / je od međe prema susjednoj čestici udaljena najmanje 0,5 m ili je locirana kao dvojna građevina na međi, pri čemu se u oba slučaja zid prema susjedu treba izvesti kao protupožarni / svojom pozicijom ne sprječava protupožarni pristup do stražnjeg dijela čestice, osim u slučaju da je do stražnjeg dijela čestice moguće pristupiti s druge javne površine / ishodi ovjerena suglasnost vlasnika susjedne čestice na koju takav smještaj prateće građevine na građevnoj čestici ima utjecaj. To se ne odnosi na dogradnju postojeće prateće građevine koja nije locirana uz među.

k. Individualni sustavi proizvodnje energije temeljeni na korištenju obnovljivih izvora energije ~~ikogeneraciji~~, prvenstveno za vlastite potrebe ili za nekoliko pojedinačnih korisnika, mogu se kao prateći sadržaj locirati na građevnim česticama svih namjena unutar građevinskog područja naselja i izdvojenog dijela građevinskog područja naselja, izuzev u zonama zelenila (park, zaštitno zelenilo, igralište i slično).

#### Članak 7.

#### (1) Pravila provedbe za površinu označenu: GPN G15

##### 1. oblik i veličina građevne čestice i/ili obuhvat zahvata u prostoru

a. Mogućnost formiranja građevnih čestica, u naseljima i na prostorima za razvoj ~~naselja~~ ~~određena~~ je sljedećim minimalnim uvjetima: najmanja širina građevne čestice (š) / m; najmanja dubina građevne čestice (d) / m; najmanja površina građevne čestice (P) / m<sup>2</sup>.

b. Minimalni uvjeti za ~~slobodnostojeće~~ građevine (prizemne/jednokatne/dvokatne/ostalo - 3-4kata) su – (š) 10m / (d) 30m / (P) 480m<sup>2</sup>

c. Minimalni uvjeti za ~~poluugrađene~~ građevine (prizemne/jednokatne/dvokatne) su – (š) 14m / (d) 30m / (P) 420m<sup>2</sup>, a za ~~poluugrađene~~ građevine (ostalo - 3-4 kata) su – (š) 10m / (d) 30m / (P) 480m<sup>2</sup>

d. Minimalni uvjeti za ugrađene građevine (prizemne/jednokatne) su – (š) 10m / (d) 30m / (P) 300m<sup>2</sup>, za ugrađene građevine (dvokatne) su – (š) 14m / (d) 30m / (P) 420m<sup>2</sup>, a za ugrađene građevine (ostalo - 3-4 kata) su – (š) 10m / (d) 30m / (P) 480m<sup>2</sup>

e. Na postojećim građevnim česticama koje s dvije okomite strane imaju obvezu građevinskog pravca (uglavne čestice), slobodnostojeća zgrada može se graditi i na čestici manjih dimenzija, odnosno širine manje od 18 m ili dubine manje 30 m, uz uvjet da je zadovoljena minimalna površina čestice u skladu s Odredbama ovog Plana.

f. Širina građevne čestice mjeri se na liniji regulacije ulice s čije prometnice se predviđa ~~kolonizacijom~~ na građevnu česticu.

g. Na postojećim građevnim česticama kod zamjene postojeće građevine novom ~~ilidogradnje~~, odnosno interpolacije novih građevina na čestici, može se graditi i na čestici manje veličine od određene u ovoj točki, uz uvjet da je veličina građevine i njena lokacija u skladu sa svim odredbama koje se odnose na maksimalnu izgrađenost čestice, minimalnu udaljenost od prometne površine, susjedne međe i susjednih građevina.

h. Ukoliko se nova građevna čestica formira cijepanjem od postojeće građevne čestice, ~~objektima~~ zadovoljiti minimalne uvjete iz ove točke.

i. U postupku mogućeg objedinjavanja susjednih građevnih čestica objedinjava se i ~~površinaizgrađenih~~ dijelova čestica, a zadržavaju uvjeti maksimalne ~~izgrađenosti~~ građevnih

čestica i minimalnih udaljenosti građevina prema susjednim građevinama, odnosno susjednim građevnim česticama.

j. Na dijelu prostora stambenog područja naselja rastrkane ruralne strukture, ~~nastalihttransformacijom~~ nekadašnjih konaka - ~~Grkine~~ i ~~Saverovci~~, poželjno je u postupku formiranja novih građevnih čestica usmjeravati širenje naselja na liniji osnovnih prometnih smjerova, odnosno unutar zone utvrđenih granica građevinskih područja naselja.

k. Gospodarske građevine bučnih i/ili potencijalno opasnih djelatnosti mogu se graditi ~~uzpoštivanje~~ sljedećih uvjeta: interpolirana građevna čestica treba imati minimalnu širinu od 28,0 m i dubinu od 40,0 m / iznimno, kada se gospodarska građevina smješta u tradicionalnu matricu naselja s karakterističnim uzorkom naselja, dozvoljava se gradnja i na manjoj čestici od prethodno navedene uz uvjet da nova građevina zadovoljava sve ostale zadane uvjete iz pravila provedbe zahvata (GPN I) ovih Odredbi.

#### 2. namjena pojedinih građevina na građevnoj čestici ili unutar obuhvata zahvata u prostoru

a. Na predmetnim površinama namjena treba biti u skladu s namjenom prostora određenom poglavljju 1.1. ovog Plana i dodatnim odredbama određenim ovim člankom.

b. Unutar građevinskih područja naselja gospodarske djelatnosti mogu se smještati ~~napojedinačnim~~ građevnim česticama interpoliranim u pretežito stambenoj zoni ili u stražnjim dijelovima građevnih čestica u pretežito stambenim zonama, ukoliko to dozvoljava karakteristični uzorak naselja.

c. Izdvojene čestice gospodarskih i društvenih djelatnosti unutar građevinskih područja ~~svihnaselja~~, uređuju se i izgrađuju temeljem uvjeta za smještaj gospodarskih i društvenih djelatnosti unutar građevinskih područja određenih u pravilima provedbe zahvata (GPN I / GPN D/R) ovih Odredbi.

d. Gospodarske građevine tihih i čistih djelatnosti mogu se graditi na ~~građevniskimodručjima~~ naselja kao osnovne građevine na pojedinačnim građevnim česticama (interpolacija građevne čestice gospodarskih tihih i čistih djelatnosti). Veličina i oblik građevnih čestica određuju se poštivanjem karakterističnog uzorka naselja, odnosno minimalne dimenzije, površina te izgrađenosti građevne čestice.

e. Gospodarske građevine poljoprivrednih djelatnosti bez negativnog utjecaja na ~~stanovanje~~ ~~izuzev~~ građevina za uzgoj životinja i silaže stočne hrane, mogu se graditi kao osnovne na česticama unutar građevinskih područja naselja (interpolacija građevne čestice poljoprivrednog gospodarstva). Veličina i oblik građevnih čestica određuju se poštivanjem karakterističnog uzorka naselja, odnosno minimalne dimenzije, površina te izgrađenosti građevne čestice.

f. Dozvoljeni kapacitet životinja po jednoj građevnoj čestici unutar stambene zone je 50uvjetnih grla, a površina silaže stočne hrane 400,0 m<sup>2</sup>.

g. Gospodarske građevine bučnih i/ili potencijalno opasnih djelatnosti mogu se graditi ~~kaoosvojne~~ na česticama unutar stambenih zona (interpolacija građevne čestice gospodarskih, bučnih i/ili potencijalno opasnih gospodarskih djelatnosti) samo ukoliko je to predviđeno kao moguća transformacija stambene matrice, ovisno o karakterističnom uzorku naselja.

h. Način smještaja za stacionarne i ~~seloće~~ pčelinjake određuje se sukladno članku 3. i 11. Pravidnika o držanju pčela i katastru pčelinje paše. Smještaj stacionarnog pčelinjaka vrši se tako da: mora biti postavljen da pčele ne smetaju susjedima, prolaznicima, domaćim životinjama i javnom prometu / udaljenost pčelinjaka od proizvođačkih i prerađivačkih te turističkih objekata tijekom turističke sezone iznosi najmanje 500 metara / udaljenost pčelinjaka od autoceste i željezničke pruge iznosi najmanje 100 metara, s time da izletna strana ne smije biti okrenuta u smjeru autoceste i željezničke pruge / udaljenost stacionarnih pčelinjaka od javnog puta i međe tuđeg zemljišta iznosi najmanje 20,0 m i više ovisno o broju pčelinjih zajednica te je definirana prethodno navederim Pravilnikom. Smještaj ~~seloće~~ pčelinjaka vrši se tako da: mora biti postavljen tako da pčele ne smetaju susjedima, prolaznicima, domaćim životinjama i javnom prometu / udaljenost pčelinjaka od proizvođačkih i prerađivačkih te turističkih objekata tijekom turističke sezone iznosi najmanje 500 metara / udaljenost pčelinjaka od autoceste i željezničke pruge iznosi najmanje 100 metara, s time da izletna strana ne smije biti okrenuta u smjeru autoceste i željezničke pruge,

udaljenost od izletne strane do ruba javnog puta i međe tuđeg zemljišta mora biti najmanje 20 metara.

i. Uvjetnim grlom smatra se životinja težine 500,0 kg i obilježava koeficijentom 1. Broj uvjetnih grla se računa temeljem stope konverzije sukladno Programu ruralnog razvoja Republike Hrvatske. Maksimalni broj grla (30) za naselja (osim grad Đurđevca) iznosi: krava, steona junica (30), bik (20), vol (25), junad 1-2 godine (43), junad 6-12 mjeseci (60), telad (120), krmača + prasad (100), toвне svinje do 6 mjeseci (120), mlade svinje 2-6 mjeseci (230), prasad do 2 mjeseca (1 500), teški konji (25), srednje teški konji (30), laki konji (38), ždrebad (40), ovca, koze i jarci (300), janjad i jarad (600), perad (3 000), nojevi (25), sitni gladavci i krznaši (1 500).

j. Ukoliko se planira zooološki vrt površine veće od 1,0 ha ili broj životinja zooološkog vrta veći od 30 uvjetnih grla, određenih prema uvjetima iz ovog članka, za uređenje zooološkog vrta potrebno je izraditi procjenu utjecaja na okoliš i kontaktna stambena područja.

k. Javne zelene površine određuju se kao javne površine za uređenje parkova, spomenobilježja, dječjih igrališta i sličnih prostora, koji u pravilu nisu namijenjeni izgradnji građevina, već se uređuju izvedbom ~~paternog~~ opločenja, uređenjem nasada i postavom urbane opreme. Zaštitne zelene površine vrtova, voćnjaka i ostalo pejzažno zelenilo sudjeluje u stvaranju slike naselja. U ovim prostorima nije dozvoljena izgradnja građevina. Iznimka su smještaj infrastrukturnih koridora, izgradnja parkirališta, postavljanje reklamnih panoa te uređenje isključivo staza i šetnica, manjih odmorišta i dječjih igrališta.

### 3. smještaj jedne ili više građevina na građevnoj čestici i/ili unutar obuhvata zahvata u prostoru

a. Građevni pravac određuje položaj građevina u odnosu na granicu građevne čestice ~~izražavajući~~ pravac na kojem se smješta dio širine pročelja osnovne građevine, a određen je u odnosu na regulacijski pravac. U slučajevima formiranja nove ulice, udaljenost građevnog pravca treba planirati s minimalno 5,0 m od linije regulacije.

b. Unutar izgrađenog dijela građevnog područja, linija regulacije i građevni pravac, ~~određuju se~~ prema širem području karakterističnog uzorka naselja, unutar kojeg se nalazi građevna čestica, i primjenjuju se za novu gradnju, odnosno rekonstrukciju, zamjenu ili dogradnju postojećih građevina. Izuzetno, kod rekonstrukcije ili zamjene postojeće osnovne građevine novom, dozvoljava se uvlačenje građevne linije ukoliko je to ovim PPUG-om definirano kao dozvoljena transformacija karakterističnog uzorka naselja.

c. U slučaju interpolacije građevnih čestica za izgradnju građevina društvenih ~~djelatnosti trogvačkih~~ ili ugostiteljsko-turističkih građevina, unutar stambenih područja, građevina može biti uvučena u odnosu na građevni pravac karakterističnog uzorka naselja i više od 5,0 m, a u tom slučaju prostor ispred građevine treba oblikovati kao javni trg ili park.

d. Međusobni odnos osnovne, prateće i pomoćnih građevina na građevnoj čestici određuje ~~se na~~ temelju karakterističnog uzorka naselja.

e. Osnovnu građevinu potrebno je locirati na građevnom pravcu, koji treba biti odmaknut ~~od regulacijske~~ linije minimalno 3,0 - 5,0 m, ovisno o uvjetima pojedinačne lokacije, a prateće i pomoćne građevine na čestici potrebno je locirati iza osnovne građevine, u odnosu na liniju regulacije.

f. U slučaju gradnje slobodnostojeće građevine najmanja međusobna udaljenost ~~između osnovnih~~ građevina koje su smještene na dvije građevne čestice je minimum 4,0 m, a od jedne susjedne međe min. 0,5 m.

g. U slučajevima gradnje građevina u novim/neizgrađenim područjima i ako nije riječ ~~o karakterističnom~~ uzorku naselja, najmanja međusobna udaljenost između osnovnih građevina koje su smještene na dvije građevne čestice je minimum 4,0 m, a od jedne susjedne međe 1,0 m.

h. Prilikom rekonstrukcije, dogradnje, nadogradnje, prenamjene postojećih građevina, ~~novogradnje~~ unutar postojećih građevnih čestica ili u slučaju interpolacije, može se zadržati međusobni odnos osnovne, prateće i pomoćne građevine, može se zadržati postojeći način izgradnje i uvjeta korištenja te ili susjednih građevnih čestica radi zadržavanja karakterističnog uzorka naselja i mogućnosti gradnje (odnosi se na visinu građevine, izgrađenost građevne čestice, udaljenost građevinske linije od regulacijske linije, udaljenost građevine od međe građevne čestice i susjedne građevine i ostalo).

i. Izgrađene prateće i pomoćne građevine na susjednim građevnim česticama ne mogu ~~biti razlog~~ nemogućnosti lociranja osnovne građevine uz bočnu među čestice, bez obzira na njihovu međusobnu udaljenost, ako je to karakterističan uzorak postojećeg naselja.

j. Međusobna udaljenost građevina unutar jedne čestice treba biti usklađena s ~~opisnim zahtjevima~~ na radu i zaštite od požara.

k. Slobodnostojeće građevine ne mogu se graditi na udaljenosti manjoj od 3,0 m od ~~susjedne međe~~, ako na tu stranu imaju orijentirane otvore. Otvorima se u smislu ove ~~podtočke~~ ne smatraju: prozori ostakljeni neprozirnim staklom, najveće veličine 120x80 cm, izvedeni kao ~~otklonji~~ prema unutra, s parapetom minimalno 2,0 m / dijelovi zida od staklene opeke ili sličnog neprozirnog monolitnog materijala, bez obzira na veličinu zida / ventilacijski otvori najvećeg promjera 20 cm, odnosno stranice 15x15 cm, a kroz koje se ventilacija odvija prirodnim putem i kroz koji nije moguće ostvariti vizualni kontakt.

l. Ukoliko na susjednu stranu nema otvore te ukoliko se odvodnja krovnih voda riješi navlastitu česticu i ukoliko lokacija građevine omogućava postizanje propisanog razmaka između građevina na susjednim građevnim česticama: udaljenost slobodnostojeće građevine koja se na novo gradi ili se gradi kao zamjenska građevina, od susjedne međe može biti i manja od 3,0 m, ali ne manja od 0,5 m, a udaljenost građevine koja se rekonstruira ili dijela građevine koji se dograđuje u nastavku na postojeću građevinu može, biti i manja od 3,0 m, ali ne manja od širine strehe i žljeba za odvodnju krovnih voda, pri čemu linija bočnog zida dograđenog ili rekonstruiranog dijela građevine treba pratiti liniju zida izgrađene građevine.

m. Udaljenost ~~poluizgrađenih~~ građevina od međe građevne čestice, suprotne onoj na koju ~~se prilazi~~ ~~se prilazi~~, ne može biti manja od 4,0 m.

n. Udaljenost gnojista i spremišta sijena i slame te pomoćnih građevina izrađenih od ~~drveta~~ ~~treba~~ od susjedne međe iznositi: u Đurđevcu najmanje 1,0 m, a u ostalim naseljima najmanje 0,5 m. Izuzetno, udaljenost gnojista od susjedne međe može biti i manja, ali ne manje od 0,5 m, pod uvjetom da se na toj dubini susjedne građevne čestice određuju uvjeti ili već postoji gnojiste, odnosno građevina s izvorima zagađenja.

o. Gospodarske građevine treba smjestiti na udaljenosti najmanje 12,0 m od ~~stambenih građevina~~. Ukoliko na susjednoj građevnoj čestici nema izgrađene građevine, udaljenost gospodarske građevine od granica građevne čestice treba biti minimalno 5,0 m.

p. Građevinu ili dio građevine u kojoj će se obavljati bučna i/ili potencijalno opasna ~~djelatnost~~ ~~treba~~ od najbliže izgrađene stambene građevine ili pojasa moguće izgradnje stambene građevine na susjednoj građevnoj čestici (ukoliko susjedna čestica nije izgrađena) locirati na udaljenosti najmanje 12,0 m, a u postupku projektiranja, gradnje i korištenja građevina trebaju biti primijenjene mjere zaštite prema odredbama iz poglavlja 3.2. ovih Odredbi.

r. Unutar granica građevnog područja ~~velikoplošni~~ reklamni panoi ne mogu se postaviti ~~uz osnovna~~ stanovanja, centralnih i društvenih sadržaja, izuzev na pročeljima zgrada.

s. Unutar zona urbanog zelenila dozvoljava se dodatno: postava, odnosno gradnja, javne ~~iskratne~~ plastike tloortne površine do 10% površine čestice urbanog zelenila; postava paviljona u svrhu obavljanja ugostiteljskih usluga do 10% tloortne površine čestice, a maksimalno do 50,0 m<sup>2</sup> sveukupne površine paviljona, osim u parkovima uz sakralne građevine; postava privremenih građevina namijenjenih javnim manifestacijama, maksimalne veličine do 200 m<sup>2</sup>, te postava igrala za djecu, ovisno o tipu urbanog zelenila.

### 4. izgrađenost građevne čestice

a. Dozvoljeni koeficijent izgrađenosti (k<sub>ij</sub>) iznosi 0,8.

b. Na građevnim česticama koje su veće od minimalnih, koeficijent izgrađenosti čestice ~~na područjima~~ za razvoj naselja ne smije prelaziti 0,5, a u izgrađenim dijelovima naselja 0,8.

### 5. iskoristivost građevne čestice

a. Nije primjenjivo.

### 6. građevinska (bruto) površina građevina

a. Nije primjenjivo.

### 7. visina i broj etaža građevine

a. Najveća etažna visina obiteljskih građevina je  $E = Po/S + P + K + Pk$ , odnosno ukupna ~~visina građevine~~ je 14,0 m.

b. Najveća etažna visina višestambenih građevina je  $E = Po/S + P + 2K + Pk$ , odnosno ~~ukupna visina~~ ~~ukupna visina~~ građevine je 16,0 m.

c. Najveća visina osnovnih građevina drugih namjena unutar građevinskog područja ~~naselja~~ je  $E = Po/S + P + 2K + Pk$ , odnosno ukupna visina građevine je 16,0 m.

d. Iznimno, ukoliko se građevine grade na kosom terenu, koji omogućava ili ~~konfiguracijom~~ ~~uvjetuje~~, gradnju suterena kao dodatne etaže ispod prizemlja ili između podruma i prizemlja te ukoliko građevina nema predviđeno više od dva pročelja u dijelu ukopane etaže izvan terena, ~~katnost (etažnost)~~ i visina građevine može se povećati za etažu suterena u dijelu građevine koji se nalazi na nižem dijelu terena - maksimalne ukupne svijetle visine etaže suterena do 3,0 m.

e. Na građevinama ravnog ili skrivenog kosog krova ukupna visina ~~atike~~ iznad vrha ~~krovnokonstrukcije~~ ~~uz pročelje~~ građevine može biti maksimalno 80,0 cm.

f. Postojeći tavanski prostori mogu se prenamijeniti u stambene ili poslovne prostore i ~~ustupčevima~~ kada ukupni broj etaža prelazi dozvoljeni prema ovom PPUG, ako se adaptacija vrši unutar postojećih gabarita građevine.

g. Postojeći ravni krovovi mogu se natkriti kosim, uz uvažavanje oblikovnih ~~karakteristika~~ ~~građevine~~, a u skladu s uvjetima maksimalne ukupne visine građevina, propisanih ovim PPUG -om.

### 8. veličina građevine koja nije zgrada

a. Nije primjenjivo.

### 9. uvjeti za oblikovanje građevine

a. Način oblikovanja građevina može se zasnivati na suvremenoj tehnologiji gradnje ~~izgrađenim~~ materijalima koji su kvalitetni i primjereni vrsti građevine i podneblju.

b. Građevine u higijenskom i tehničkom smislu moraju zadovoljiti suvremene ~~arhitektonske~~ ~~norme~~.

c. Građevine se mogu graditi kao arhitektonski kompleks od nekoliko funkcionalno ~~povezanih~~ ~~građevina~~ smještenih na istoj građevnoj čestici, međusobno povezanih otvorenim ili zatvorenim komunikacijskim prostorima.

d. Krovovi građevina mogu biti izvedeni kao ravni, ~~šed~~, bačvasti, kosi nagiba do 45° ~~ili kombinacija~~ navedenog.

e. Kod projektiranja građevina potrebno je voditi računa o položaju klima uređaja, kako ne ~~bidominiraju~~ na pročeljima građevina. Potrebno je adekvatno riješiti odvod kondenzata iz klima uređaja koji nije dozvoljeno ispuštati na javne pješačke i kolne površine.

f. Ako se građevine grade na međi sa susjednom građevnom česticom: zid na međi treba ~~biti izveden~~ kao protupožarni sukladno posebnim propisima / zid na međi prema susjednoj čestici ne smije imati otvore ni istake / nagib krovnih ploha (osim kod ravnog krova) i odvodnja krovnih voda trebaju biti orijentirani na vlastitu česticu.

### 10. uvjeti za uređenje građevne čestice, odnosno obuhvata zahvata u prostoru

a. Ulična ograda se podiže na regulacijskoj liniji.

b. Kada se formira nova ulica, udaljenost vanjskog ruba ulične ograde od osi ceste ~~treba iznositi~~ najmanje: kod državne ceste 10,0 m / kod županijske ceste 8,0 m / kod lokalne i nerazvrstane ceste 5,0 m / kod ostalih cesta 3,0 m.

c. Visina ulične ograde može biti najviše do 1,5 m, uz uvjet da puno podnožje nije više od 50cm.

d. Na međi prema susjednim česticama najveća visina ograde može biti do 1,8 m, a i ~~više~~ ~~ukoliko~~ je to nužno radi zaštite građevine ili načina njezina korištenja.

Prostorni plan uređenja Grada Đurđevca

- e. Iznimno, ulične ograde mogu biti više od 1,50 m i to: kada je to nužno radi zaštite građevine, ili načina njezina korištenja, u slučaju poštivanja karakterističnog elementa uličnih ograda u dijelovima naselja ili u slučaju oblikovanja slike ulice planom uređenja užeg područja.
- f. Ukoliko na dijelu građevne čestice slobodno borave životinje, taj dio čestice potrebno je ograditi ogradom koja onemogućava izlaz životinja van čestice.
- g. Teren oko građevine, potporni zidovi, terase, stube i druge elemente uređenja okoliša građevina treba izvesti na način da se ne narušava izgled naselja te da se onemoguća oštećenja vode na štetu susjednog zemljišta, odnosno susjednih građevina.
- h. Najveća visina potpornog zida je 2,0 m. U slučaju da je potrebno graditi potporni zid veće visine, tada ga je potrebno izvesti u terasama.
11. uvjeti za nesmetan pristup, kretanje, boravak i rad osoba smanjene pokretljivosti
- a. Za osobe s invaliditetom i smanjenom pokretljivošću u sklopu građevina, na javnim parkiralištima i javnim garažama potrebno je osigurati 5% pristupačnih parkirališnih mjesta u odnosu na ukupni broj parkirališnih mjesta, ali ne manje od jednoga, a u skladu s važećim Pravilnikom o osiguranju pristupačnosti građevina osobama s invaliditetom i smanjene pokretljivosti.
12. način i uvjeti priključenja građevne čestice, odnosno građevine na prometnu površinu i drugu infrastrukturu
- a. Svaka građevna čestica mora imati osiguran kolni prilaz na prometnu površinu, minimalna širina: 3,0 m za građevne čestice namijenjene pretežito stambenoj namjeni - individualno stanovanje / 3,5 m za građevne čestice namijenjene pretežito stambenoj namjeni višestambeno stanovanje / 4,5 m za građevne čestice namijenjene za gospodarsku namjenu - poslovna, stambeno-poslovnu namjenu, poslovnu namjenu i slično / 5,50 m za građevne čestice namijenjene gospodarskoj namjeni - proizvodna, kao i ostale širine kolnog pristupa koje se iznimno mogu propisati ovisno o konfiguraciji terena i slično, odnosno sukladno posebnim uvjetima nadležnog tijela koje upravlja prometnicom na koju se vrši priključak.
- b. U slučaju prilaza na cestu državnog ili županijskog značaja, potrebno je poštivati posebne uvjete priključenja.
- c. U slučaju kada se građevna čestica nalazi uz spoj ulica različitog značaja, prilaz se nije nalazi prometnu površinu treba ostvariti preko ulice nižeg značaja.
- d. Smještaj potrebnog broja parkirališnih ili garažnih mjesta potrebno je predvidjeti na svakoj pojedinoj građevnoj čestici ili na drugoj zasebnoj čestici u neposrednoj blizini, prema pravilima provedbe zahvata (IS) ovih Odredbi.
- e. Udaljenost linije regulacije od ruba kolnika treba omogućiti izgradnju pješačkog nogostupa, najmanje širine 1,2 m i izgradnju mreža komunalne infrastrukture, unutar koridora ulice. Iznimno, kod rekonstrukcije postojeće građevine širina nogostupa može biti i manja ukoliko rekonstrukcija prometnice ili križanja ne ostavlja dostatnu širinu za izgradnju nogostupa.
13. uvjeti za rekonstrukciju ili uklanjanje postojeće građevine
- a. Prilikom rekonstrukcije, dogradnje, nadogradnje, prenamjene postojećih građevina, dogradnje unutar postojećih građevnih čestica ili u slučaju interpolacije, može se zadržati međusobni odnos osnovne, prateće i pomoćne građevine te postojeći način izgradnje i uvjeta korištenja radi zadržavanja karakterističnog uzorka naselja i mogućnosti gradnje (odnosi se na visinu građevine, izgrađenost građevne čestice, udaljenost građevinske linije od regulacijske linije, udaljenost građevine od međe građevne čestice i susjedne građevine te ostalo).
- b. Ostali uvjeti rekonstrukcije građevina čija je namjena protivna planiranoj namjeni navedenoj u poglavlju 1.4.5. ovih Odredbi.
14. pravila provedbe za pomoćne građevine
- a. Najveća etažna visina pomoćnih građevina je  $E = P_{ot} + P_{tk}$  odnosno maksimalna ukupna visina građevine je 10,0 m.

Prostorni plan uređenja Grada Đurđevca

- b. Pomoćne građevine mogu biti prislonjene uz osnovnu, odnosno prateću građevnu građene kao samostojeće ili kao dvojne na međi prema susjednoj građevnoj čestici.
- c. Izgrađene pomoćne građevine na susjednim građevnim česticama ne mogu biti razlozomogućnosti lociranja osnovne građevine uz bočnu među čestice, bez obzira na njihovu međusobnu udaljenost.
- d. U slučajevima gradnje građevina u novim/neizgrađenim područjima preporuka najmanje udaljenosti pomoćne građevine od osnovne građevine na susjednoj građevnoj čestici je 4,0 m.
- e. Pomoćne građevine preporuča se locirati na onoj strani građevne čestice na kojoj je izgrađena i osnovna građevina.
- f. Pomoćne građevine potrebno je oblikovati na način da im nagib krovnih ploha ne prelazi 45°, a iznimno i više, a visina građevine ne prelazi 4,5 m, osim za sjenike i spremišta poljoprivrednih proizvoda gdje visina građevine može biti do 5,0 m.
15. pravila provedbe za prateće građevine druge namjene
- a. Najveća etažna visina pratećih građevina je  $E = P_{ot} + P_{tk}$  odnosno maksimalna ukupna visina građevine je 10,0 m.
- b. Prateća građevina bez izvora zagađenja može se graditi i na suprotnoj strani čestice u odnosu na osnovnu građevinu.
- c. Prateće gospodarske, poljoprivredne građevine s izvorom zagađenja mogu se na stambenoj čestici graditi na način da od stambene, poslovne ili stambeno - poslovne građevine na vlastitoj i susjednim građevnim česticama budu odmaknute minimalno 12,0 m, a od regulacijske linije minimalno 20,0 m.
- d. Prateće građevine koje se na građevnu česticu smještaju uz građevnu osnovne namjene mogu biti građene kao samostojeće ili u kompleksu s osnovnom građevinom.
- e. Izgrađene prateće građevine na susjednim građevnim česticama ne mogu biti razlozomogućnosti lociranja osnovne građevine uz bočnu među čestice, bez obzira na njihovu međusobnu udaljenost.
- f. U slučajevima gradnje građevina u novim/neizgrađenim područjima preporuka najmanje udaljenosti prateće građevine od osnovne građevine na susjednoj građevnoj čestici je 4,0 m.
- g. Gospodarske građevine tihih i čistih djelatnosti mogu se graditi na građevnim česticama stambene ili stambeno-poslovne građevine (interpolacija gospodarske građevine, tihih i čistih djelatnosti) uz poštivanje slijedećih uvjeta: prateću građevinu treba locirati iza pročelja osnovne građevine, a oblikovanje građevine uvjetovano je karakterističnim uzorkom naselja.
- h. Građevine bučnih i/ili potencijalno opasnih gospodarskih djelatnosti i to automehaničarske i/ili maršarske radionice, klesarske radionice, stolarije, pilane, postrojenja za pakiranje i preradu mineralnih sirovina, skladišta poljoprivrednih proizvoda, sušare i hladnjače te bučne turističke i ugostiteljske građevine mogu se graditi kao prateće na česticama unutar stambenih zona svih naselja (interpolacija gospodarske građevine bučnih i/ili potencijalno opasnih gospodarskih djelatnosti) kao moguća transformacija stambene matrice, ovisno o karakterističnom uzorku naselja, te uz poštivanje slijedećih uvjeta: dio građevine u kojoj će se obavljati bučna i/ili potencijalno opasna djelatnost treba od najbliže izgrađene stambene građevine ili pojasa moguće izgradnje stambene građevine na susjednoj građevnoj čestici (ukoliko susjedna čestica nije izgrađena) locirati na udaljenosti najmanje 12,0 m / oblikovanje građevine uvjetovano je karakterističnim uzorkom naselja / u postupku projektiranja, gradnje i korištenja građevina trebaju biti primijenjene mjere zaštite prema odredbama iz poglavlja 3.2. ovih Odredbi.
- i. U iznimnim uvjetima kada veličina i tehničke karakteristike zgrade te postojeće stanje ostale, omogućuju smještaj prateće građevine samo na jednoj poziciji na građevnoj čestici (radi manevarskih površina i rasporeda postojećih zgrada), prateća građevina bez izvora zagađenja može se graditi i na suprotnoj strani čestice u odnosu na osnovnu građevinu ukoliko: je maksimalne bruto tlocrtne površine do 45,0 m<sup>2</sup> / je od međe prema susjednoj

Prostorni plan uređenja Grada Đurđevca

- čestici udaljena najmanje 0,5 m ili je locirana kao dvojna građevina na međi, pri čemu se u oba slučaja zid prema susjedu treba izvesti kao protupožarni / svojom pozicijom ne sprječava protupožarni pristup do stražnjeg dijela čestice, osim u slučaju da je do stražnjeg dijela čestice moguće pristupiti s druge javne površine / ishodi ovjerena suglasnost vlasnika susjedne čestice na koju takav smještaj prateće građevine na građevnoj čestici ima utjecaj. To se ne odnosi na dogradnju postojeće prateće građevine koja nije locirana uz među.
- j. Individualni sustavi proizvodnje energije temeljeni na korištenju obnovljivih izvora energije (kogeneraciji), prvenstveno za vlastite potrebe ili za nekoliko pojedinačnih korisnika, mogu se kao prateći sadržaj locirati na građevnim česticama svih namjena unutar građevinskog područja naselja i izdvojenog dijela građevinskog područja naselja, izuzev u zonama zelenila (park, zaštitno zelenilo, igralište i slično).

## Članak 8.

## (1) Pravila provedbe za površinu označenu: GPN D/R

1. oblik i veličina građevne čestice i/ili obuhvat zahvata u prostoru
- a. U građevinskom području naselja omogućena je izgradnja javnih i pratećih sadržaja ostale, slijedećih orijentacijskih normativ: primarna zdravstvena zaštita 0,10 m<sup>2</sup> / po stanovniku, djelatnost društvenih i kulturnih organizacija 0,20 m<sup>2</sup> / po stanovniku, javne djelatnosti (pošte, banke i sl.) 0,10 m<sup>2</sup> / po stanovniku, predškolske ustanove 15,0 - 30,0 m<sup>2</sup> / po djetetu, srednje ili osnovne škole 20,0 - 40,0 m<sup>2</sup> / po učeniku.
- b. Navedeni normativi određuju minimalne potrebe kvalitetnog opremanja naselja pratećim sadržajima, no ukoliko postoji interes investitora za izgradnjom, površina pratećih sadržaja može premašiti navedene normative.
2. namjena pojedinih građevina na građevnoj čestici ili unutar obuhvata zahvata u prostoru
- a. Na predmetnim površinama namjena treba biti u skladu s namjenom prostora određenom poglavlju 1.1. ovog Plana i dodatnim odredbama određenim ovim člankom, koji se odnosi primarno na područja javna i društvene te sportsko-rekreativne namjene.
- b. Na području ostalih naselja potrebno je poboljšati ili zadržati postojeće uvjete za društvene sadržaje, odnosno obrazovanje na osnovi mreže osnovnog školstva, prostore za javno djelovanje građana i prostore za kulturno-umjetnička i sportska društva.
- c. Unutar granica građevinskog područja naselja društvene djelatnosti u pravilu je potrebno opremiti u zonama koje se razgraničuju ovisno o namjeni na: zone javnih i društvenih sadržaja te zone sporta i rekreacije, radi specifičnosti u veličini i pretežitosti uređenja kao otvorenih površina.
- d. U zonama javnih i društvenih sadržaja djelatnosti je potrebno grupirati ovisno o urbanom značaju, potrebnoj veličini građevnih čestica i gabaritima građevina koji proizlaze iz funkcije.
- e. Sportske i rekreativne sadržaje poželjno je locirati na kontaktnim prostorima stambenih zona, prema gospodarskim ili zonama javnih i društvenih djelatnosti, odnosno prema okolnom poljoprivrednom području.
3. smještaj jedne ili više građevina na građevnoj čestici i/ili unutar obuhvata zahvata u prostoru
- a. Ako je u postojećoj ulici određen građevni pravac ili se građevni pravac određuje prostornim planom uređenja užeg područja, građevina, odnosno dio građevinskog kompleksa treba biti lociran na tom pravcu.
- b. Građevine trebaju od jedne uzdužne međe građevne čestice biti minimalno odmaknute zaštitnu vatrogasnog koridora određenog posebnim propisom, ali ne manje od 4,0 m, a od ostalih međa minimalno 1,0 m.
- c. Međusobna udaljenost građevina osnovne ili prateće namjene na istoj ili susjednim građevnim česticama, ukoliko nisu oblikovane kao građevni kompleks, treba biti minimalno jednaka polovini visine više građevine, ali ne može biti manja od 4,0 m, dok udaljenost građevine društvenih djelatnosti prema izgrađenim pomoćnim građevinama na susjednim građevnim česticama može biti i manja, pri čemu je potrebno primijeniti mjere zaštite od prijenosa požara s jedne građevine na drugu.

d. Na građevnoj čestici društvenog sadržaja - odgoja i obrazovanja, zdravstva, kulture **izbave** te sporta i rekreacije može se odobriti postava montažne građevine - kioska, ukoliko je djelatnost koja će se u kiosku obavljati kompatibilna s funkcijom društvene djelatnosti, odnosno s mješovitim značajem lokacije na koju se postavlja.

e. Kiosk mora udovoljiti estetskim kriterijima (mora biti industrijski serijski proizvod, odnosno **uspecifičnim** slučajevima oblikovanje mora biti primjereno ambijentalnim karakteristikama lokacije). Kiosk se treba locirati minimalno 5,0 m od linije regulacije. Djelatnosti i postava kioska ne smiju ometati funkcioniranje građevne čestice na kojoj je postavljen, niti susjednih građevina i prometa. Grupa privremeno - montažnih građevina - kioska na površinama društvenih sadržaja može se postaviti samo na temelju idejnog rješenja, o kojem će odlučivati nadležni upravni odjel Grada.

f. Unutar granica građevnog područja **velikoplošni** reklamni panci ne mogu se postavljati **uzonama** stanovanja, centralnih i društvenih sadržaja, izuzev na pročeljima zgrada.

4. izgrađenost građevne čestice

a. Površinu čestice treba odrediti na način da koeficijent izgrađenosti iznosi maksimalno 0,4, a za Đurđevac važe odredbe određene UPU-om grada Đurđevca.

5. iskoristivost građevne čestice

a. Nije primjenjivo.

6. građevinska (bruto) površina građevina

a. Kiosk može biti najveće tlocrtno površine do 15,0 m<sup>2</sup> bez mogućnosti prigradnji, terasa **inadstrešnica**.

7. visina i broj etaža građevine

a. Najveća etažna visina osnovne građevine je  $E=Po/S+P+2K+Pk$ , odnosno ukupna visina je 16,0 m, a iznimno i više.

b. Iznimno, maksimalna ukupna visina za sportske građevine, građevine kulture i **višeskradne** može biti do 18,0 m, a specifični dijelovi (zvonici, dimnjaci kotlovnica i sl.) mogu biti i veće visine.

8. veličina građevine koja nije zgrada

a. Nije primjenjivo.

9. uvjeti za oblikovanje građevine

a. Elementi oblikovanja građevine radi specifičnosti funkcije često odstupaju od **stambenematrice** naselja, stoga je potrebno građevinu locirati paviljonski, a javni prostor uz nju oblikovati kao trg ili park.

b. Krovovi mogu biti izvedeni kao ravni, **šed**, bačvasti ili kosi nagiba do 45°.

10. uvjeti za uređenje građevne čestice, odnosno obuhvata zahvata u prostoru

a. Elementi uređenja čestice radi specifičnosti funkcije često odstupaju od stambene **matrice** naselja, stoga je potrebno građevinu locirati paviljonski, a javni prostor uz nju oblikovati kao trg ili park.

b. Za pojedine društvene djelatnosti koje su uobičajeno vezane uz stanovanje, kao što su **odgoj**, niže obrazovanje, djelatnost primarne zdravstvene zaštite, socijalne skrbi, rekreacije, institucije djelovanja vjerskih zajednica i drugih građanskih skupina, uvjeti uređenja prostora i gradnje jednaki su kao i za stambene sadržaje u okolini, odnosno uvjetovani su poštivanjem karakterističnog uzorka naselja.

c. Građevnu česticu potrebno je urediti kao zelenu i hortikulturno uređenu površinu **strajnicima** i autohtonim vrstama grmlja i visokog zelenila, najmanje 30% od ukupne površine građevne čestice.

d. Omogućuje se postavljanje ograde na granici građevne čestice najveće visine 1,50 m **iznimno** i više, odnosno zaštitnih ograda propisane visine za otvorena sportska igrališta te iznimno i više.

e. Na građevnoj čestici ili u njejoj neposrednoj blizini potrebno je osigurati prostor **zaparkiranja** vozila korisnika građevine društvenih djelatnosti.

f. Pozicijom dječjeg vrtića, jaslica ili osnovne škole na građevnoj čestici, u odnosu na **okolinu** postojeće ili planirane građevine, treba osigurati dobru osvijetljenost prostora u vrijeme boravka djece u građevini, odnosno susjedne građevine ne smiju bacati sjenu na prostore boravka djece.

11. uvjeti za nesmetan pristup, kretanje, boravak i rad osoba smanjene **pokretljivosti**. Nije primjenjivo.

12. način i uvjeti priključenja građevne čestice, odnosno građevine na prometnu površinu i **drugoinfrastrukturu**

a. Građevna čestica mora imati osiguran pristup na prometnu površinu najmanje širine kolnika od 4,50 m. Izuzetno, širina postojećeg kolnog ulaza može biti i manja, ali ne manja od 3,00 m u izgrađenom dijelu naselja, ako ne postoji mogućnost njegovog proširenja.

13. uvjeti za rekonstrukciju ili uklanjanje postojeće građevine

a. Uvjeti rekonstrukcije građevina čija je namjena protivna planiranoj namjeni navedeni su u poglavlju 1.4.5. ovih Odredbi.

14. pravila provedbe za pomoćne građevine

a. Najveća etažna visina pomoćnih građevina je  $E=Po/S+P+Pk$ , odnosno ukupna visina je 10,0 m, a iznimno i više.

15. pravila provedbe za prateće građevine druge namjene

a. Najveća etažna visina pratećih građevina je  $E=Po/S+P+Pk$ , odnosno ukupna visina je 10,0m, a iznimno i više.

b. Individualni sustavi proizvodnje energije temeljeni na korištenju obnovljivih izvora energije **ikobeneraciji**, prvenstveno za vlastite potrebe ili za nekoliko pojedinačnih korisnika, mogu se kao prateći sadržaj locirati na građevnim česticama svih namjena unutar građevinskog područja naselja i izdvojenog dijela građevinskog područja naselja, izuzev u zonama zelenila (park, zaštitno zelenilo, igralište i slično).

Članak 9.

(1) Pravila provedbe za površinu označenu: GPN I

1. oblik i veličina građevne čestice i/ili obuhvat zahvata u prostoru

a. Minimalna širina građevne čestice na regulacijskoj liniji je 28,0 m, minimalna **dubina** građevne čestice je 40,0 m, a minimalna površina građevne čestice je 1120 m<sup>2</sup>. b. Površina čestice za benzinsku postaju iznosi minimalno  $R_{min}=500,0$  m<sup>2</sup>.

2. namjena pojedinih građevina na građevnoj čestici ili unutar obuhvata zahvata u prostoru

a. Na predmetnim površinama namjena treba biti u skladu s namjenom prostora određenom u poglavlju 1.1. ovog Plana i dodatnim odredbama određenim ovim blankom.

b. Unutar građevinskih područja naselja gospodarske djelatnosti mogu se smještati **unutar** **gospodarske** namjene – proizvodne (I).

c. U postupku projektiranja, gradnje i korištenja građevina trebaju biti primijenjene **višeznašite** prema odredbama iz poglavlja 3.2. ovih Odredbi.

d. Benzinska postaja može imati prateće sadržaje u funkciji cestovnog prometa (**pranje** **vozila**, odmorišta za vozila i slično) te trgovačko-ugostiteljske sadržaje.

3. smještaj jedne ili više građevina na građevnoj čestici i/ili unutar obuhvata zahvata u prostoru

a. Gospodarske građevine treba smjestiti na udaljenosti najmanje 12,0 m od stambenih građevina. Ukoliko na susjednoj građevnoj čestici nema izgrađene građevine, udaljenost gospodarske građevine od granice građevne čestice treba biti minimalno 5,0 m. b. Građevine od linije regulacije trebaju biti udaljene minimalno 5,0 m.

c. Građevine trebaju od jedne uzdužne međe građevne čestice biti minimalno odmaknute **zaštitnu** vatrogasnog koridora određenog posebnim propisom, ali ne manje od

4,0 m, a od ostalih minimalno 1,0 m (iznimno udaljenost može biti i 0,5 m ako se radi o međi prema građevnoj čestici koja nije u građevnom zemljištu i nalazi se u nekom od prigradskih naselja).

d. Međusobna udaljenost građevina, koje nisu građene u kompleksu, na istoj ili na **usjednim** **građevnim** česticama, treba biti minimalno jednaka visini više građevine, ali ne manja od širine vatrogasnog koridora.

e. Benzinske postaje nije dozvoljeno locirati na način da se ugrožavaju uvjeti stanovanja **grada** u okolnom prostoru.

f. Prilikom smještaja građevina na građevnoj čestici benzinske postaje zbog funkcionalnosti **iskorištenja** prostora dozvoljeno je odstupanje od uvjeta smještaja građevina na građevnim česticama u smislu udaljenosti građevine od međa i orijentaciju u odnosu na os ceste.

4. izgrađenost građevne čestice

a. Maksimalni koeficijent izgrađenosti građevne čestice je 0,8.

b. Maksimalni koeficijent izgrađenosti građevne čestice/zahvata benzinske postaje iznosi do 0,4.

5. iskoristivost građevne čestice

a. Maksimalni dozvoljeni koeficijent iskoristivosti građevne čestice je 3,0.

6. građevinska (bruto) površina građevina

a. Nije primjenjivo.

7. visina i broj etaža građevine

a. Najveća etažna visina građevina je  $E=Po/S+P+2K+Pk$ , odnosno ukupna visina **građevine** je 16,0 m, a iznimno i više ukoliko to zahtijeva proizvodno - tehnološki proces (silosi, dimnjaci, kotlovnice, strojarne dizala i sl.), radni uvjeti prema posebnim propisima ili konstrukcija građevine.

b. Najveća etažna visina građevine benzinske postaje je  $E=Po/S+P+Pk$ , a ukupna **visina** **iznosi** 8,0 m, a iznimno i više.

8. veličina građevine koja nije zgrada

a. Nije primjenjivo.

9. uvjeti za oblikovanje građevine

a. Krov benzinske postaje može biti izveden kao ravan, bačvasti ili kosi.

10. uvjeti za uređenje građevne čestice, odnosno obuhvata zahvata u prostoru

a. Najmanje 20% od ukupne površine građevne čestice treba biti ozelenjeno.

b. Česticu benzinske postaje potrebno je urediti kao zelenu i hortikulturno uređenu površinu **strajnicima** i autohtonim vrstama grmlja i visokog zelenila. Čestica mora imati određen broj parkirnih mjesta vezano za vrstu pratećeg sadržaja.

11. uvjeti za nesmetan pristup, kretanje, boravak i rad osoba smanjene **pokretljivosti**. Nije primjenjivo.

12. način i uvjeti priključenja građevne čestice, odnosno građevine na prometnu površinu i **drugoinfrastrukturu**

a. Nije primjenjivo.

13. uvjeti za rekonstrukciju ili uklanjanje postojeće građevine

a. Uvjeti rekonstrukcije građevina čija je namjena protivna planiranoj namjeni navedeni su u **uopglavlju** 1.4.5. ovih Odredbi.

14. pravila provedbe za pomoćne građevine

a. Najveća etažna visina pomoćnih građevina je  $E=Po/S+P+Pk$ , odnosno ukupna visina je 10,0 m, a iznimno i više.

15. pravila provedbe za prateće građevine druge namjene

- a. Najveća etažna visina pratećih građevina je  $E=Po/SzPzPK$ , odnosno ukupna visina je 10,0 m, a iznimno i više.
- b. Individualni sustavi proizvodnje energije temeljeni na korištenju obnovljivih izvora energije **ikoeneraciji**, prvenstveno za vlastite potrebe ili za nekoliko pojedinačnih korisnika, mogu se kao prateći sadržaj locirati na građevnim česticama svih namjena unutar građevinskog područja naselja i izdvojenog dijela građevinskog područja naselja, izuzev u zonama zelenila (park, zaštitno zelenilo, igralište i slično).

Članak 10.

(1) Pravila provedbe za površinu označenu: M3

1. oblik i veličina građevne čestice i/ili obuhvat zahvata u prostoru

a. Uvjet gradnje na predmetnim površinama je formiranje građevne čestice **minimalne površine** 250 m<sup>2</sup>. Maksimalna veličina građevne čestice se ne ograničava.

2. namjena pojedinih građevina na građevnoj čestici ili unutar obuhvata zahvata u prostoru

a. Na predmetnim površinama namjena treba biti u skladu s namjenom prostora određenom poglavju 1.1. ovog Plana i dodatnim odredbama određenim ovim člankom.

b. Na površinama mješovite namjene (M3) moguća je izgradnja stambenih **građevina građevina** za povremeno stanovanje, kuća za odmor, građevina seoskog turizma i pomoćnih građevina te pratećih sadržaja kao što su hobi vrtovi, zelenilo, sport i rekreacija, kućna radinost, etno kuća, kušaonica i slično.

c. Unutar mješovite namjene (M3) omogućuje se uređenje manjih poslovnih sadržaja (tj. **izjste** djelatnosti) koji ne iziskuju dodatne prateće sadržaje i ne iniciraju povećanje prometne aktivnosti.

d. Javne zelene površine određuju se kao javne površine za uređenje parkova, **spomocobitelji**, dječjih igrališta, šetališta i sličnih prostora, koji u pravilu nisu namijenjeni izgradnji građevina, već se uređuju izvedbom **partemog** opločenja, uređenjem nasada i postavom urbane opreme. Zaštitne zelene površine vrtova, voćnjaka i ostalo pejzažno zelenilo sudjeluje u stvaranju slike naselja. U ovim prostorima nije dozvoljena izgradnja građevina. Iznimka su smještaj infrastrukturnih koridora, izgradnja parkirališta, postavljanje reklamnih panoa te uređenje isključivo staza i šetnica, manjih odmorista i dječjih igrališta.

e. Unutar predmetnih površina mogu se graditi i građevine za robinzonski turizam u skladu s **Pravilnikom** o jednostavnim i drugim građevinama i radovima, a prema sljedećem: bez građevinske dozvole i glavnog projekta na području određenom lokacijskom dozvolom za robinzonski turizam mogu se graditi šatori od platna i drugih laganih savitljivih materijala tlocrtno površine do 20 m<sup>2</sup> / bez građevinske dozvole, a u skladu s glavnim projektom na području određenom lokacijskom dozvolom za robinzonski turizam mogu se graditi: zgrada na drvetu tlocrtno površine do 20 m<sup>2</sup> te zgrada od drveta ili drugog lakog prirodnog materijala tlocrtno površine do 20 m<sup>2</sup>.

3. smještaj jedne ili više građevina na građevnoj čestici i/ili unutar obuhvata zahvata u prostoru

a. Udaljenost građevine od regulacijskog pravca je najmanje 3,0 m, ali ovisno **okarakteristikama** pojedine konkretne građevne čestice moguće je građevine locirati i na znatno većim udaljenostima u odnosu na regulacijsku liniju. Iznimno, na regulacijskom pravcu može se izgraditi pomoćna građevina - garaža ukoliko to zahtijevaju specifični uvjeti konfiguracije terena te ne postoji mogućnost izgradnje garaže u njenoj dubini i pod uvjetom da je preglednost na tom dijelu takva da korištenje pomoćne građevine - garaže ne ugrožava javni promet ili da posebnim propisom nije drugačije određeno.

b. Građevine mogu biti izgrađene na slobodnostojeći ili dvojni način.

c. Minimalna udaljenost građevine od granica građevne čestice je 3,0 m. Građevine **građevne kao** dvojne grane se jednom stranom na granici građevne čestice, dok udaljenost građevine od drugih granica građevne čestice mora biti 3,0 m. Udaljenost građevina od ruba čestice na građevnim česticama koje graniče ili su u neposrednoj blizini šume, mora biti u skladu s posebnim propisima o šumama.

d. Unutar granica građevnog područja **velikoplošni** reklamni panoi ne mogu se postavljati **uzonama** stanovanja, centralnih i društvenih sadržaja, izuzev na pročeljima zgrada.

e. Unutar zona urbanog zelenila dozvoljava se dodatno: postava, odnosno gradnja, javne **isakralne**, plastike tlocrtno površine do 10% površine čestice urbanog zelenila; postava paviljona u svrhu obavljanja ugostiteljskih usluga do 10% tlocrtno površine čestice, a maksimalno do 50,0 m<sup>2</sup> sveukupne površine paviljona, osim u parkovima uz sakralne građevine; postava privremenih građevina namijenjenih javnim manifestacijama, maksimalne veličine do 200 m<sup>2</sup>, te postava igrala za djecu, ovisno o tipu urbanog zelenila.

4. izgrađenost građevne čestice

a. Maksimalna bruto izgrađenost građevne čestice može iznositi najviše 30%.

5. iskoristivost građevne čestice

a. Nije primjenjivo.

6. građevinska (bruto) površina građevina

a. Nije primjenjivo.

7. visina i broj etaža građevine

a. Maksimalni dozvoljeni broj etaža građevine je podrum/suteren, prizemlje i potkrovlje ( $E=Po/SzPzPK$ ).

b. Maksimalna ukupna visina građevine je 10,0 m.

8. veličina građevine koja nije zgrada

a. Nije primjenjivo.

9. uvjeti za oblikovanje građevine

a. Horizontalni i vertikalni gabariti građevina, oblikovanje pročelja i krovista te **upotrijebljenograđevni** materijali moraju biti usklađeni s okolnim građevinama i krajolikom. Preporuča se preferirati drvo kao tradicijski građevni materijal ovog područja, uz opeku, kamen, crijep, vapno i slično.

b. Krovista se mogu izvoditi kao kosa s nagibom do 45°, a iznimno i više. Manji **djelovkrovista**, mogu se izvoditi i kao ravni krov ili s pokrovom od lima, drveta ili šindre (maksimalno 30%).

c. Pokrov krovista može biti crijep, lim, slama ili slično. Oblik krovista i nagib te **položajslamena** određuju se ovisno o mikrolokaciji, poštujući tradicijsku gradnju, odnosno uvažavajući tradicionalne elemente oblikovanja, građevnog materijala i veličine te prepoznatljiv način gradnje.

d. Na krovovima je moguće postavljati i uređaje za energetske iskorištavanje **sunčeveenergije** (sunčani kolektori).

10. uvjeti za uređenje građevne čestice, odnosno obuhvata zahvata u prostoru

a. Način oblikovanja ograde i visina ograde, s time da ograda građevnih čestica **nijeobavezno**, su određeni u pravilima provedbe zahvata (GPN) ovih Odredbi.

11. uvjeti za nesmetan pristup, kretanje, boravak i rad osoba smanjene **pokretljivostia**. Nije primjenjivo.

12. način i uvjeti priključenja građevne čestice, odnosno građevine na prometnu površinu i **drugoinfrastrukturu**

a. Građevna čestica treba imati osiguran pristup na javnu prometnu površinu koja **morazadovoljavati** uvjete protupožarnog puta.

b. Prilaz s građevne čestice na javnu prometnu površinu može se ostvariti preko **privatnogputa**, minimalne širine 3,0 m. Nužni prilaz na građevnu česticu (pravo služnosti), može se ustanoviti i na druge katastarske čestice koje još nisu stekle status građevne čestice, ukoliko to drugim zakonskim aktima nije zabranjeno.

13. uvjeti za rekonstrukciju ili uklanjanje postojeće građevine

a. Uvjeti rekonstrukcije građevina čija je namjena protivna planiranoj namjeni navedeni su u poglavlju 1.4.5. ovih Odredbi.

14. pravila provedbe za pomoćne građevine

a. Najveća etažna visina pomoćne građevine je  $E=Po/SzPzPK$ , odnosno ukupna visina građevine je 10,0 m.

15. pravila provedbe za prateće građevine druge namjene

a. Najveća etažna visina prateće građevine je  $E=Po/SzPzPK$ , odnosno ukupna **visinagrađevine** je 10,0 m.

b. Individualni sustavi proizvodnje energije temeljeni na korištenju obnovljivih izvora energije **ikoeneraciji**, prvenstveno za vlastite potrebe ili za nekoliko pojedinačnih korisnika, mogu se kao prateći sadržaj locirati na građevnim česticama svih namjena unutar građevinskog područja naselja i izdvojenog dijela građevinskog područja naselja, izuzev u zonama zelenila (park, zaštitno zelenilo, igralište i slično).

Članak 11.

(1) Pravila provedbe za površinu označenu: GPIN T

1. oblik i veličina građevne čestice i/ili obuhvat zahvata u prostoru

a. **Najmanja** veličina građevne čestice za smještaj kampa/auto kampa unutar **površineizdvojenog** građevinskog područja izvan naselja ugostiteljsko-turističke namjene iznosi 1000 m<sup>2</sup>, a najveća veličina 1,0 ha.

2. namjena pojedinih građevina na građevnoj čestici ili unutar obuhvata zahvata u prostoru

a. Na predmetnim površinama namjena treba biti u skladu s namjenom prostora određenom poglavju 1.1. ovog Plana i dodatnim odredbama određenim ovim člankom.

b. Unutar površine izdvojenog građevinskog područja izvan naselja ugostiteljsko-**turističkenamjena** moguće je graditi sljedeće vrste objekata u sklopu ruralnog turizma: turistička seljačka obiteljska gospodarstva; obiteljsko poljoprivredno gospodarstvo – OPG; vinoćolja/ kušaonice(vinski podrumi, kušaonice, smještaj na vinoćolju); izletišta/restoran-objekti tradicijskog pripremanja hrane, tradicijski obrt, radionica i suvenir; smještaj na ruralnom prostoru: tradicijske i druge ruralne kuće za odmor, sobe, apartmani, kampovi; eko-etno sela i gospodarstava s etno-zbirkama; eko gospodarstava i eko proizvodnja; vjerski sadržaj; kapelica, križni put, vjerski spomenici; manji kamp.

c. Unutar površine izdvojenog građevinskog područja izvan naselja ugostiteljsko-**turističkenamjena** moguće je urediti odmaralište u prirodi sa sportskom rekreacijom - brzo hodanje u prirodi, jahanje, vožnja biciklom, plivanje u okolnim jezerima, lovački sport, izleti u suradnji s turističkim agencijama) s mogućnošću gradnje smještajnih i pratećih građevina (restoran, **cafe** bar i sl.).

d. Unutar površine izdvojenog građevinskog područja izvan naselja ugostiteljsko-**turističkenamjena** moguće je graditi hotel te lječilišni ili kupališni kompleks.

3. smještaj jedne ili više građevina na građevnoj čestici i/ili unutar obuhvata zahvata u prostoru

a. Uz smještaj smještajnih jedinica na čestici kampa dozvoljena je gradnja građevine **zapotrebne** smještaja recepcije, uprave, sanitarija, spremišta, uslužnih sadržaja i sl.

b. Najmanja udaljenost građevine u sklopu kampa/auto kampa od susjednih čestica **otvraznosti** najmanje 3,0 m.

4. izgrađenost građevne čestice

a. Maksimalni koeficijent izgrađenosti za građevine u sklopu ruralnog turizma i odmarališta je 0,2.

b. Koeficijent izgrađenosti građevne čestice u sklopu kampa/auto kampa je najviše 0,1.

5. iskoristivost građevne čestice

a. Maksimalni koeficijent iskorištenosti za građevine u sklopu ruralnog turizma i **odmaralištaja** 0,4.

## 6. građevinska (bruto) površina građevina

a. Najveća dozvoljena bruto razvijena površina građevina u sklopu kampa/auto kampa je 200m<sup>2</sup>.

## 7. visina i broj etaža građevine

a. Maksimalna ~~katnost~~ ~~visina~~ ~~građevina~~ u sklopu ruralnog turizma i odmarališta iznosi ~~E=Po/S+P+Pk~~.

b. Najveća dozvoljena etažna visina građevine u sklopu kampa/auto kampa je jedna etaža – prizemlje (E=Pr). Iznimno, na k.č. 2015/1, k.o. Đurđevac II, omogućuje se izgradnja tornja vidikovca čija visina nije ograničena te se projektom izgradnje treba dokazati uklopanje u okolni teren.

c. Najveća etažna visina osnovne građevine u sklopu hotela te lječilišnog ili kupališnog kompleksa je ~~E=Po/S+P+Pk~~, odnosno ukupna visina je 10,0 m, a iznimno i više.

## 8. veličina građevine koja nije zgrada

a. Nije primjenjivo.

## 9. uvjeti za oblikovanje građevine

a. Smještajna građevina u sklopu ruralnog turizma i odmarališta je maksimalnog kapaciteta 60 ležajeva.

b. Način oblikovanja svih građevina mora biti primjeren situaciji na terenu.

c. Ostali uvjeti gradnje građevina u sklopu hotela te lječilišnog ili kupališnog kompleksa koji nisu navedeni u ovim pravilima provedbe zahvata odgovaraju onima u pravilima provedbe zahvata (GPN) ovih Odredbi.

## 10. uvjeti za uređenje građevne čestice, odnosno obuhvata zahvata u prostoru

a. Minimalno 40% čestice za građevine u sklopu ruralnog turizma i odmarališta mora biti uređeno kao parkovno zelenilo.

b. Ograda građevne čestice u sklopu kampa/auto kampa može biti najveće visine 2,5 m ~~stima~~ da nepravilno podnožje ograde ne može biti više od 0,7 m.

c. Sve parkirališne potrebe kampa trebaju biti zadovoljene na građevinskoj čestici kampa.

11. uvjeti za nesmetan pristup, kretanje, boravak i rad osoba smanjene ~~pokretljivosti~~. Nije primjenjivo.

12. način i uvjeti priključenja građevne čestice, odnosno građevine na prometnu površinu i ~~drugi~~ ~~infrastrukturu~~

a. Građevna čestica u sklopu kampa/auto kampa mora imati osiguran pristup najmanje 5 ~~metara~~ javnu prometnu površinu te mora imati osigurane komunalne priključke (vodoopskrba, odvodnja, energetska opskrba).

## 13. uvjeti za rekonstrukciju ili uklanjanje postojećih građevina

a. Uvjeti rekonstrukcije građevina čija je namjena protivna planiranoj namjeni navedeni su u ~~općini~~ ~~općini~~ 1.4.5. ovih Odredbi.

## 14. pravila provedbe za pomoćne građevine

a. Najveća etažna visina pomoćnih građevina u sklopu hotela te lječilišnog ili kupališnog kompleksa je ~~E=Po/S+P+Pk~~, odnosno ukupna visina je 10,0 m, a iznimno i više.

## 15. pravila provedbe za prateće građevine druge namjene

a. Najveća etažna visina pratećih građevina u sklopu hotela te lječilišnog ili kupališnog kompleksa je ~~E=Po/S+P+Pk~~, odnosno ukupna visina je 10,0 m, a iznimno i više.

b. Individualni sustavi proizvodnje energije temeljeni na korištenju obnovljivih izvora energije ~~koji~~ ~~su~~ ~~prvenstveno~~ za vlastite potrebe ili za nekoliko pojedinačnih korisnika, mogu se kao prateći sadržaj locirati na građevnim česticama izdvojenih građevinskih područja izvan naselja.

Članak 12.

## (1) Pravila provedbe za površinu označenu: GPIN R

1. oblik i veličina građevne čestice i/ili obuhvat zahvata u prostoru

a. Površina građevne čestice definirana je površinom zone za moto klub i iznosi oca 5600m<sup>2</sup>.

2. namjena pojedinih građevina na građevnoj čestici ili unutar obuhvata zahvata u prostoru

a. Na predmetnim površinama namjena treba biti u skladu s namjenom prostora određenom poglavljju 1.1. ovog Plana i dodatnim odredbama određenim ovim člankom.

b. Unutar površine sportsko-rekreativne namjene – moto klub mogu se graditi ~~građevinsko~~ ~~rekreacijske~~ namjene i prateći sadržaji. Dozvoljena je gradnja sljedećih sadržaja: karting/moto staza, prostori za pripremu kartinga/moto staze, staza za utrke motora, prostori za pripremu modela motora dječja igrališta, pratećih sadržaja (svlačionica, klupske prostorije, ugostiteljski sadržaji, gledališta, tribine, garaže, spremišta i slično).

c. Unutar površine sportsko-rekreativne namjene centar za konjičke sportove mogu ~~se~~ ~~graditi~~ građevine sportsko-rekreativne namjene. Namjena građevine je sport, rekreacija, potrebe udruga i klubova, obavljanje uslužnih djelatnosti vezanih uz komercijalni uzgoj i brigu o životinjama.

d. Na području centra za konjičke sportove dozvoljena je gradnja sljedećih ~~sadržaja~~ ~~građevina~~ sporta i rekreacije - hala za jahanje/zatvoreni ~~manjež~~, vanjski ~~manjež~~, travnati tereni za jahanje, ~~parkur~~ (teren za preponsko jahanje), staze (kasački i galopski sport); gospodarskih građevina namijenjenih za poljoprivrednu djelatnost (građevine za smještaj konja (boksovi), građevine za smještaj i sklapanje poljoprivrednih proizvoda i mehanizacije te njihovo održavanje, građevine za skladištenje hrane za konje, gnojne jame); ugostiteljsko-turističkih građevina (manji ugostiteljski objekti za okriepu bez mogućnosti planiranja smještajnih kapaciteta).

e. Područje sportsko-rekreativne zone uz lovački dom prema ~~Mičetincu~~ moguće je ~~uključiti~~ ~~u~~ ~~obuhvat~~ urediti u svrhu razvoja lovnog turizma, sportskih rekreativnih i zabavnih aktivnosti, a prateća djelatnost može biti pružanje ugostiteljskih usluga.

f. Područje sportsko-rekreativne zone sportski centar Borik moguće je urediti kao ~~odlazni~~ ~~objekt~~ za rekreacijske aktivnosti unutar šume.

g. Za rekreacijsko područje Borik izrađen je Program upravljanja na osnovu kojeg će ~~se~~ ~~izraditi~~ idejno rješenje i ishoditi sve potrebne suglasnosti, dopuštenja i uvjeti zaštite prirode nadležnog županijskog tijela, mjere i mišljenja iz područja šumarstva, zaštite okoliša, prirode i drugih javnopravnih tijela.

h. Unutar područja sportskog centra Borik moguće je formirati zonu za uzgoj pčela i ~~edukaciju~~ ~~pčelara~~ (poljoprivredno - gospodarsku zonu) u obliku pokaznog pčelinjaka. Za navedeno područje potrebno je ishoditi uvjete zaštite prirode prema važećem Zakonu o zaštiti prirode, kao i suglasnosti nadležnih institucija koje upravljaju i gospodare navedenim područjem (Javna ustanova, Hrvatske šume).

i. Sadržaji pokaznog pčelinjaka: edukativni i obrazovni; turistički (pokretanje ~~api~~-turizma – turistički obilazak zainteresiranih posjetitelja, korištenje ~~apiterapije~~, u zdravstvene svrhe, prodaja ~~brendiranog~~ Podravskega meda, proširenje turističke ponude Grada Đurđevca i dr.); gospodarski; testni (testiranje novih tehnologija pčelarenja, testiranje novih lijekova u zaštiti pčela, testiranje uvođenja novih uređaja i aparata u pčelarenju - termo aparat za suzbijanje ~~varo~~, testiranje aparata za proizvodnju pčelinjeg otrova i dr.).

j. Unutar područja sportsko-rekreativne zone skijašiste Sveta Ana moguće je graditi ~~građevine~~ u funkciji ugostiteljskih i/ili smještajno-turističkih namjena (planinarski dom i slično), kao dio kompleksa sportsko-rekreativne zone, do ukupne ~~floor~~ ~~ne~~ ~~površine~~ svih građevina takve namjene unutar zone do 2500,0 m<sup>2</sup>.

3. smještaj jedne ili više građevina na građevnoj čestici i/ili unutar obuhvata zahvata u prostoru

a. Minimalna udaljenost građevine moto kluba od granice građevne čestice iznosi h/2, ~~očito~~ je h visina građevine, ali ne manje od 3,0 m. Međusobna udaljenost građevina osnovne ili prateće namjene na čestici, ukoliko nisu oblikovane kao građevni kompleks, treba biti minimalno jednaka polovini visine više građevine, ali ne može biti manja od 4,0 m.

b. Građevine centra za konjičke sportove se mogu graditi kao samostalne ili kao ~~kompleksne~~ ~~građevine~~ ili kao više zasebnih građevina. Udaljenost građevine od regulacijskog pravca iznosi minimalno 5m, minimalna udaljenost građevine od granice građevne čestice iznosi h/2, pri čemu je h visina građevine ali ne manje od 3,0 m, a međusobna udaljenost građevina osnovne ili prateće namjene na čestici, ukoliko nisu oblikovane kao građevni kompleks, treba biti minimalno jednaka polovini visine više građevine, ali ne može biti manja od 4,0 m.

c. Na području zone uz postojeći lovački dom moguće je: urediti sportske terene i ~~šetneste~~, izgraditi ugostiteljsku građevinu za bučne zabavne djelatnosti do najviše neto 1500,0 m<sup>2</sup>, urediti prilaze i parkirališne površine, a kao prateće izgraditi smještajne kapacitete.

d. Za potrebe društvenih i turističkih aktivnosti (aktivnosti udruga, različite ~~manifestacije~~ ~~uzorak~~) u sklopu sportskog centra Borik dozvoljeno je proširenje ili adaptacija postojećih građevina ili izgradnja novih građevina. Dozvoljava se izgradnja sportsko-rekreativnih sadržaja (biciklistička staza), adrenalinski park, poučna trim staza i slično.

e. Kod planiranja smještaja košnica unutar pčelinjaka za edukaciju i ~~apiterapiju~~ ~~treba~~ ~~voditi~~ ~~računa~~ da udaljenost od izletne strane do granice zone mora biti minimalno 20 m, a udaljenost od izletne strane do ruba javnog puta (trim staze i sl.) 50 m.

## 4. izgrađenost građevne čestice

a. Koefficient izgrađenosti za moto klub iznosi maksimalno 0,1.

b. Koefficient izgrađenosti na području centra za konjičke sportove iznosi maksimalno 0,3.

c. Maksimalni koefficient izgrađenosti unutar zone za uzgoj pčela i edukaciju pčelara iznosi 0,2.

## 5. iskoristivost građevne čestice

a. Maksimalni koefficient iskoristivosti za moto klub iznosi 0,2.

b. Na području centra za konjičke sportove maksimalni koefficient iskoristivosti iznosi 0,8.

c. Maksimalni koefficient iskoristivosti unutar zone za uzgoj pčela i edukaciju pčelara iznosi 0,2.

## 6. građevinska (bruto) površina građevina

a. Nije primjenjivo.

## 7. visina i broj etaža građevine

a. Maksimalna ukupna visina građevine moto kluba je ~~E=Po/S+P+1K~~, a iznosi 10,0 m.

b. Maksimalna ukupna visina građevine centra za konjičke sportove je ~~E=Po/S+P+1K~~, ~~avisi~~ ~~na~~ ~~građevine~~ je tehnološki uvjetovana.

c. Najveća etažna visina osnovnih građevina unutar zone sportskog centra Borik je ~~E=Po/S+P+Pk~~, odnosno ukupna visina je 10,0 m, a iznimno i više.

d. Najveća etažna visina građevina unutar zone za uzgoj pčela i edukaciju pčelara iznosi ~~E=Po/S+P+Pk~~, odnosno ukupna visina je 10,0 m, a iznimno i više.

e. Visina građevina unutar područja skijašiste Sveta Ana ne može biti veća od 10,5 m.

## 8. veličina građevine koja nije zgrada

a. Nije primjenjivo.

## 9. uvjeti za oblikovanje građevine

a. Krovovi građevine moto kluba mogu biti izvedeni kao ravni, ili kosi nagiba do 45°.

b. Krovovi građevina centra za konjičke sportove mogu biti izvedeni kao ravni ~~šed~~ ~~bačvasti~~ kosi nagiba do 45°.

c. Oblikovanje građevina na prostoru uz lovačke domove potrebno je ~~prilagoditi~~ ~~ambijentalnim~~ uvjetima sredine i bazirati na izvornim formama i materijalima gradnje u okolini.

d. Način oblikovanja građevina unutar zone za uzgoj pčela i edukaciju pčelara mora ~~biti~~ ~~primjeren~~ situaciji na terenu.

- e. Unutar područja skijašišta Sveta Ana oblikovanje građevina i primjena materijala ~~treba osigurati~~ okolni prirodni ambijent i tradicijski način gradnje.
10. uvjeti za uređenje građevne čestice, odnosno obuhvata zahvata u prostoru
- a. Građevnu česticu moto kluba potrebno je urediti kao zelenu i hortikulturno ~~uređenu površinu~~ s travnjacima i autohtonim vrstama gmlja i visokog zelenila, najmanje 40% od ukupne površine građevne čestice. Omogućuje se postavljanje ograde na granici građevne čestice najveće visine 1,50 m i iznimno i više, odnosno zaštitnih ograda propisane visine za otvorena sportska igrališta, iznimno i više. Na građevnoj čestici potrebno je osigurati prostor za parkiranje vozila korisnika građevine sportsko rekreacijskih djelatnosti sukladno normativima Odredbi ovog Plana.
- b. Građevnu česticu centra za konjičke sportove potrebno je urediti kao zelenu i hortikulturno ~~uređenu~~ površinu s travnjacima i autohtonim vrstama gmlja i visokog zelenila, najmanje 40% od ukupne površine građevne čestice. Omogućuje se postavljanje ograde na granici građevne čestice najveće visine 1,50 m i iznimno i više, odnosno zaštitnih ograda propisane visine za otvorena sportska igrališta te iznimno i više. Na građevnoj čestici potrebno je osigurati prostor za parkiranje vozila korisnika građevine sportsko-rekreacijskih djelatnosti sukladno normativima Odredbi ovog Plana.
- c. Unutar površine pokaznog pčelinjaka može se smjestiti za edukaciju, ~~pčelinjaka za edukaciju, arboretum, spisali~~ ljetna nadstrešnica/učionica (za cca 20 osoba), poučne table i dvored medonosnog drveća. Na čestici je potrebno organizirati parking prema normativima ovih Odredbi.
- d. Na području skijašišta Sveta Ana potrebno je urediti staze za zimske sportove na ~~snijegu, kao~~ i površine za ostale sportove, uključujući sve potrebne tehničke elemente za korištenje prostora u navedenu namjenu.
11. uvjeti za nesmetan pristup, kretanje, boravak i rad osoba smanjene ~~pokretljivosti~~. Nije primjenjivo.
12. način i uvjeti priključenja građevne čestice, odnosno građevine na prometnu površinu i ~~drugim infrastrukturnu~~
- a. Građevna čestica moto kluba mora imati osiguran pristup na prometnu površinu ~~najmanje širine~~ kolnika od 4,50 m.
- b. Građevna čestica centra za konjičke sportove mora imati osiguran pristup na ~~prometnu površinu~~ najmanje širine kolnika od 4,50 m.
13. uvjeti za rekonstrukciju ili uklanjanje postojeće građevine
- a. Na građevnoj čestici postojećeg lovačkog doma u ~~Mičetincu~~, mogu se vršiti ~~adaptacija, rekonstrukcija~~ i sanacija doma i uređenje vanjskih prometnih površina.
- b. Ostali uvjeti rekonstrukcije građevina čija je namjena protivna planiranoj namjeni ~~navedenim~~ u poglavlju 1.4.5. ovih Odredbi.
14. pravila provedbe za pomoćne građevine
- a. Unutar površine centra za konjičke sportove mogu se graditi pomoćne građevine (spremišta, nadstrešnice, parkirališta, manipulativne površine, garaže, kotlovnice za kruto i tekuće gorivo, podzemni i nadzemni spremnici goriva i sl.).
- b. Za potrebe sportskih aktivnosti na području sportskog centra Borik mogu se ~~graditi pomoćne~~ građevine - spremišta, sanitarije i slično, a sve uz poštivanje mjera zaštite okoliša i prirode, prema zakonima o zaštiti prirode i okoliša i mjerama zaštite za Park šumu Borik.
- c. Najveća etažna visina pomoćnih građevina unutar područja sportskog centra Borik ~~je E=Po/5+P+Pk~~, odnosno ukupna visina je 10,0 m, a iznimno i više.
15. pravila provedbe za prateće građevine druge namjene
- a. Unutar površine centra za konjičke sportove mogu se graditi prateći sadržaji, ~~odnosno građevine~~ za uzgoj ili smještaj životinja (konja), prateće građevine u funkciji poljoprivredne djelatnosti te sporta i rekreacije (svlačionice, spremišta opreme, upravni

- prostori, uredi i prostorije za boravak djelatnika, prostorije klubova, infrastrukturne građevine i sl.).
- b. Za potrebe sportskih aktivnosti na području sportskog centra Borik mogu se graditi prateći ~~uključujući~~ sadržaji, formiranje kampa, a sve uz poštivanje mjera zaštite okoliša i prirode, prema zakonima o zaštiti prirode i okoliša i mjerama zaštite za Park šumu Borik.
- c. Najveća etažna visina pratećih građevina unutar područja sportskog centra Borik ~~je E=Po/5+P+Pk~~, odnosno ukupna visina je 10,0 m, a iznimno i više.
- d. Individualni sustavi proizvodnje energije temeljeni na korištenju obnovljivih izvora energije ~~ikogeneraciji~~, prvenstveno za vlastite potrebe ili za nekoliko pojedinačnih korisnika, mogu se kao prateći sadržaj locirati na građevnim česticama izdvojenih građevinskih područja izvan naselja.
- Članak 13.
- (1) Pravila provedbe za površinu označenu: GPIN I
1. oblik i veličina građevne čestice i/ili obuhvat zahvata u prostoru
- a. Površina čestice za benzinsku postaju iznosi minimalno  $F_{min}=500,0$  m<sup>2</sup>.
2. namjena pojedinih građevina na građevnoj čestici ili unutar obuhvata zahvata u prostoru
- a. Na predmetnim površinama namjena treba biti u skladu s namjenom prostora određenom poglavljju 1.1. ovog Plana i dodatnim odredbama određenim ovim člankom.
- b. Izvan granica građevinskih područja naselja gospodarske djelatnosti mogu se smještati ~~na izdvojenim~~ građevinskim područjima gospodarske namjene.
- c. Površine izdvojenih građevinskih područja gospodarske namjene odnose se na: ~~područje stakleničke~~ proizvodnje jugoistočno od Đurđevca, gospodarsku zonu tvrtke „Rasco“, gospodarsku zonu ~~Lešćan~~, gospodarsku zonu u Sirovoj ~~Kataleni~~ i poljoprivredno gospodarske zone za uzgoj životinja.
- d. Benzinska postaja se može graditi na površini gospodarske zone ~~Lešćan~~.
- e. Područje gospodarske namjene - proizvodna farma (fazanerijska) uzgajališta divljači - „Fazanerijska ~~Severovoj~~“ područje je mogući zahvata u prostoru u funkciji osnovne djelatnosti. f. Područje stakleničke proizvodnje određuje se za isključivo navedenu namjenu.
- g. Sustavi proizvodnje energije temeljeni na korištenju obnovljivih izvora energije ~~ikogeneraciji~~ (energpane), namijenjeni proizvodnji energije za tržiste, kao osnovna namjena mogu se graditi na građevinskom području gospodarske - proizvodne namjene.
- h. Gradnja samostalne solarne elektrane dozvoljena je unutar izdvojenog ~~građevinskog područja~~ izvan naselja, zona gospodarske - proizvodne namjene.
- i. Biopliniska postrojenja, za proizvodnju električne energije snage do 10 MW, ako se nalaze ~~usklodu~~ tovišta i farmi za uzgoj stoke, predstavljaju opremu koja je sastavni dio tovišta, odnosno farme, što uz mogućnost njihove gradnje uključuje i mogućnost zbrinjavanja otpada i proizvodnje električne energije.
- j. Biopliniska postrojenja za proizvodnju električne i toplinske energije iz obnovljivih ~~izvoramogu~~ se graditi u sklopu farmi i tovišta unutar izdvojenog građevinskog područja izvan naselja gospodarske namjene (farme) te unutar gospodarskih - proizvodnih zona.
- k. Biopliniska postrojenja koriste u svom procesu proizvodnje električne energije, ~~gute~~ ~~ikogeneracijskog~~ postrojenja, biorazgradivi otpad kao što je otpad sa farmi: gnoj sa farmi, otpad od biljne proizvodnje, otpad iz restorana, ~~kislički~~ otpad druge kategorije, kukuruznu silažu, silažu ostalih žitarica te ostali biorazgradivi materijal.
3. smještaj jedne ili više građevina na građevnoj čestici i/ili unutar obuhvata zahvata u prostoru
- a. Benzinske postaje nije dozvoljeno locirati na način da se ugrožavaju uvjeti stanovanja ~~izda~~ u okolnom prostoru.
- b. Prilikom smještaja građevina na građevnoj čestici benzinske postaje zbog funkcionalnosti ~~iskorištenja~~ prostora dozvoljeno je odstupanje od uvjeta smještaja građevina na

- građevnim česticama u smislu udaljenosti građevine od međa i orijentaciju u odnosu na os ceste.
- c. Unutar područja stakleničke proizvodnje je osim staklenika dozvoljeno graditi druge ~~čvrstarađevine~~ koje su u tehnološkom ili funkcionalnom smislu vezane uz stakleničku proizvodnju, odnosno građevine dorade proizvoda, skladišta, hladnjače i druge infrastrukturne građevine, kao i objekte i postrojenja (građevine) za istraživanje i eksploataciju geotermalnih voda u energetske svrhe za grijanje staklenika.
- d. Individualni sustavi proizvodnje energije temeljeni na korištenju obnovljivih izvora energije ~~ikogeneraciji~~, prvenstveno za vlastite potrebe ili za nekoliko pojedinačnih korisnika, lociraju se neposredno uz predviđenog potrošača, na istoj građevnoj čestici i/ili na susjednim građevnim česticama.
- e. Uz postrojenja za proizvodnju električne i/ili toplinske energije iz obnovljivih izvora ~~energijemogu~~, se locirati i poljoprivredne gospodarske građevine bez izvora onečišćenja (staklenici i plastenici za uzgoj voća, povrća i cvijeća te njihovi prateći sadržaji) kako bi se u što većoj mjeri iskoristila dobivena energija, sukladno važećim propisima i posebnim uvjetima gradnje.
- f. Postrojenja koja pri proizvodnji energije proizvode buku veću od dozvoljene za zonu ~~unutar~~ koje se lociraju ili neugodne misle koji bi mogli negativno utjecati na kvalitetu stanovanja u naselju, potrebno je najmanje 100,0 m udaljiti od stambene namjene, javne i društvene namjene, sportsko-rekreacijske namjene i kulturnih dobara unutar građevinskog područja naselja, odnosno 30,0 metara za izdvojene dijelove građevinskih područja izvan naselja od izdvojenih dijelova građevinskog područja naselja. Za druge vrste štetnih utjecaja po ljudsko zdravlje ili okoliš, udaljenost je potrebno predvidjeti ovisno o posebnim propisima. Ostali uvjeti za smještanje i gradnju utvrđuju se isto kao i ostale građevine unutar odgovarajuće namjene.
- g. Ukoliko su zemljišta koncipirana kao dio kompleksa poljoprivrednog gospodarstva za ~~uzgoj životinja~~, koja kao osnovnu sirovinu za proizvodnju energije koristi biotoplad za djelatnosti uzgoja životinja, tada se na njima mogu locirati postrojenja za proizvodnju energije iz biomase i/ili bioplina.
- h. Izgradnja biopliniskih postrojenja u sklopu farmi i tovišta omogućava se pod uvjetom da ~~suzdovoljeni~~ svi važeći propisi i standardi (zaštita okoliša, zaštita voda, prethodno energetske odobrenje i drugo). Ova postrojenja bi mogla koristiti sve vrste biorazgradivog otpada.
- i. Izgradnja biopliniskih postrojenja u sklopu gospodarskih zona omogućava se ~~kaogeneratsko~~ postrojenje koje bi koristilo pretežno biljne sirovine kao što su kukuruzna silaža, travne silaže te otpade od restorana i slično.
- j. Smještaj biopliniskog postrojenja na građevnoj čestici u sklopu gospodarske zone mora ~~biti~~ propisanim udaljenostima od ostalih građevnih čestica ili dijelova naselja, zbog sprječavanja štetnih utjecaja buke, onečišćenja zraka, vode, tla i slično te se moraju smještati na lokacijama na kojima je osigurana kontinuirana doprema sirovine - biorazgradivog otpada potrebnog za projektom predviđeni rad postrojenja. Detaljni smještaj toplovrata potrebno je riješiti kroz projektnu dokumentaciju.
- k. Postojeći stambeni objekti za smještaj radnika zaposlenih na farmi mogu se zadržati.
4. izgrađenost građevne čestice
- a. Maksimalni koeficijent izgrađenosti građevne čestice/zahvata benzinske postaje iznosi ~~dokig=0,4~~.
- b. Ukoliko se uz postrojenje za proizvodnju električne i/ili toplinske energije iz ~~obnovljivih izvora~~ energije postavljaju i staklenici/plastenici kao prateći objekti na istoj građevnoj čestici, najveći koeficijent izgrađenosti može iznositi ~~kig=0,8~~.
- c. Postava solarnih kolektora i/ili fononaponskih ćelija na teren okućnice građevne ~~čestice~~ ~~dozvoljena~~ je kada se isti prema važećem Pravilniku o jednostavnim i drugim građevinama i radovima grade kao pomoćne građevine na građevnoj čestici postojeće zgrade, pod uvjetom da maksimalno dozvoljeni koeficijent izgrađenosti građevne čestice iznosi ~~kig=0,8~~.

5. iskoristivost građevne čestice
  - a. Nije primjenjivo.
6. građevinska (bruto) površina građevina
  - a. Nije primjenjivo.
7. visina i broj etaža građevine
  - a. Najveća etažna visina građevine benzinske postaje je  $E=Po/(S+P+Pk)$ , a ukupna visina iznosi 8,0 m, a iznimno i više.
8. veličina građevine koja nije zgrada
  - a. Nije primjenjivo.
9. uvjeti za oblikovanje građevine
  - a. Krov benzinske postaje može biti izveden kao ravan, bačvasti ili kosi.
10. uvjeti za uređenje građevne čestice, odnosno obuhvata zahvata u prostoru
  - a. Česticu benzinske postaje potrebno je urediti kao zelenu i hortikulturno uređenu površinu travnjacima i autohtonim vrstama grmlja i visokog zelenila, najmanje 20% od ukupne površine građevne čestice.
  - b. Čestica benzinske postaje mora imati određen broj parkirnih mjesta vezano za vrstama građevne čestice.
  - c. Građevna čestica na kojoj se locira individualni sustav proizvodnje energije temeljeni na korištenju obnovljivih izvora energije i kogeneraciji mora imati minimalno 20% preostale zelene površine prirodnog terena na kojem nije predviđena postava instalacija ili građevina.
  - d. Za biopliniska postrojenja za proizvodnju energije, iz obnovljivih izvora energije, preko 10MWel, prema Prilogu II. važeće Uredbe o procjeni utjecaja zahvata na okoliš propisana je obveza provođenja postupka ocjene o potrebi provođenja postupka procjene utjecaja zahvata na okoliš, a koji se može provesti samo za zahvat u prostoru koji je planiran prostornim planom.
11. uvjeti za nesmetan pristup, kretanje, boravak i rad osoba smanjene pokretljivosti. Nije primjenjivo.
12. način i uvjeti priključenja građevne čestice, odnosno građevine na prometnu površinu i drugu infrastrukturu
  - a. Povezivanje, odnosno priključak planiranih elektrana iz reda obnovljivih izvora na elektroenergetsku mrežu, odnosno novih korisnika elektroenergetske mreže sastoji se od pripadajuće trafostanice (TS) smještene u granicama obuhvata obnovljivog izvora energije i priključnog dalekovoda(DV)/kabela(KB) na postojećoj ili planirani dalekovod/kabel (DV/KB) ili na postojećoj ili planiranoj trafostanici u nadležnosti operatora elektroenergetske mreže. Prostor između granica obuhvata elektrane obnovljivog izvora energije i postojeće elektroenergetske mreže je prostor za trase i lokacije u istraživanju građevina priključka. Točno definiranje trase priključnog dalekovoda (DV)/kabela(KB) i lokacije transformatorske stanice (TS) koje čine priključak bit će ostvarivo samo po prethodno dobivenim posebnim uvjetima i uvjetima priključenja ili odgovarajućim drugim aktima prema posebnom propisu izdanim od strane nadležnog operatora elektroenergetske mreže (operator prijenosnog sustava ili operator distribucijskog sustava), na osnovi nadležnosti nad mjestom priključka na elektroenergetsku mrežu visokog ili srednjeg napona.
13. uvjeti za rekonstrukciju ili uklanjanje postojeće građevine
  - a. Uvjeti rekonstrukcije građevina čija je namjena protivna planiranoj namjeni navedeni su u poglavlju 1.4.5. ovih Odredbi.
14. pravila provedbe za pomoćne građevine
  - a. Nije primjenjivo.
15. pravila provedbe za prateće građevine druge namjene

- a. Benzinska postaja može imati prateće sadržaje u funkciji cestovnog prometa (pranjevozila, odmorista za vozila i slično) te trgovačko-ugostiteljske sadržaje.
- b. Kao prateću djelatnost na području fazaneri je moguće urediti prostore za ugostiteljsku, smještajno-turističku namjenu kapaciteta do 30 smještajnih jedinica.
- c. Individualni sustavi proizvodnje energije temeljeni na korištenju obnovljivih izvora energije i kogeneraciji, prvenstveno za vlastite potrebe ili za nekoliko pojedinačnih korisnika, mogu se kao prateći sadržaj locirati na građevnim česticama izdvojenih građevinskih područja izvan naselja.

## Članak 14.

## (1) Pravila provedbe za površinu označenu: Gr

1. oblik i veličina građevne čestice i/ili obuhvat zahvata u prostoru
  - a. Za postavu kioska moguće je formirati vlastite čestice unutar zone namijenjene groblju ili ih se može locirati na jedinstvenoj čestici groblja.
2. namjena pojedinih građevina na građevnoj čestici ili unutar obuhvata zahvata u prostoru
  - a. Na predmetnim površinama namjena treba biti u skladu s namjenom prostora određenom poglavlju 1.1. ovog Plana i dodatnim odredbama određenim ovim člankom.
  - b. Građevine koje se mogu graditi unutar površina groblja trebaju biti u isključivoj funkciji namjene groblja.
3. smještaj jedne ili više građevina na građevnoj čestici i/ili unutar obuhvata zahvata u prostoru
  - a. Groblje čine površine za ukop, građevine i površine za ispraćaj pokojnika, prostori za opogon, unutrašnje prometnice i zelenilo, prateće funkcije za zaposlene, servis i održavanje te vanjske prometne površine i usluge. Groblje može imati kapelu, zvonik i poseban memorijalni dio za posebne vrste ukopa.
  - b. Nova groblja moraju biti udaljena najmanje 50,0 m od građevne čestice na kojoj je izgrađena ili se može graditi građevina za stambeno i/ili pretežito poslovnu namjenu.
  - c. Kod proširenja postojećih groblja udaljenost od građevne čestice na kojoj je izgrađena ili se može graditi građevina za stambeno i/ili pretežito poslovnu namjenu može iznositi 10,0 m, pod uvjetom da se na groblju osigura pojas zelenila minimalne širine 5,0 m mjereno po cijeloj dužini kontaktnog prostora.
4. izgrađenost građevne čestice
  - a. Nije primjenjivo.
5. iskoristivost građevne čestice
  - a. Nije primjenjivo.
6. građevinska (bruto) površina građevina
  - a. Do izgradnje čvrstih građevina na prostoru groblja moguća je postava do 3 kioska, ukupne površine do 40,0 m<sup>2</sup> za potrebe funkcioniranja groblja (cvjećara, prodaja pogrebne opreme, uprava groblja i slično).
7. visina i broj etaža građevine
  - a. Najveća etažna visina građevine je  $E=Po/(S+P+Pk)$ , odnosno ukupna visina građevine je 10,0 m, a iznimno i više, kao na primjer kapela, poklonici, raspela i slično.
8. veličina građevine koja nije zgrada
  - a. Nije primjenjivo.
9. uvjeti za oblikovanje građevine
  - a. Nije primjenjivo.
10. uvjeti za uređenje građevne čestice, odnosno obuhvata zahvata u prostoru
  - a. Svako groblje mora imati zelene, odnosno parkirne površine koje iznose najmanje 10% površine groblja. Groblje može biti ograđeno, ograda može biti žičana sa zelenilom,

- odnosno sa zidanim podnožjem i stupovima, oblikovana prema tradicijskim elementima lokalne arhitekture.
  - b. Na groblju mora postojati osigurani prostor za odlaganje otpada, zatvoreno i/ili ograđeno i/ili posebno za organski otpad (cvijeće, zelenilo i slično), a posebno za ostali kruti otpad (plastika, keramika i slično).
  - c. U neposrednoj blizini groblja potrebno je planirati površinu za parkiranje.
  - d. Groblje u Gradu moguće je proširiti na način kako je prikazano u Urbanističkom planu uređenja Grada Đurđevca.
11. uvjeti za nesmetan pristup, kretanje, boravak i rad osoba smanjene pokretljivosti
    - a. Sve javne površine moraju biti izvedene bez prostornih barijera za kretanje osoba smanjene pokretljivosti.
  12. način i uvjeti priključenja građevne čestice, odnosno građevine na prometnu površinu i drugu infrastrukturu
    - a. Nije primjenjivo.
  13. uvjeti za rekonstrukciju ili uklanjanje postojeće građevine
    - a. Nije primjenjivo.
  14. pravila provedbe za pomoćne građevine
    - a. Nije primjenjivo.
  15. pravila provedbe za prateće građevine druge namjene
    - a. Nije primjenjivo.

## Članak 15.

## (1) Pravila provedbe za površinu označenu: GO

1. oblik i veličina građevne čestice i/ili obuhvat zahvata u prostoru
  - a. Nije primjenjivo.
2. namjena pojedinih građevina na građevnoj čestici ili unutar obuhvata zahvata u prostoru
  - a. Na predmetnim površinama namjena treba biti u skladu s namjenom prostora određenom poglavlju 1.1. ovog Plana i dodatnim odredbama određenim ovim člankom.
  - b. Predmetno područje obuhvaća odlagališta komunalnog i neopasnog proizvodnog otpada i reciklažni centar Peski.
  - c. Na području Grada potrebno je omogućiti izgradnju građevina, postavljanje spremnika, kao i realizaciju mjera propisanih Planom gospodarenja otpadom Grada Đurđevca u cilju provedbe cjelovitog sustava gospodarenja otpadom.
  - d. Odlagalište neopasnog i komunalnog otpada „Peski“ u Gradu je odlagalište u fazi sanacije planom daljnjeg rada do uspostave CGO.
  - e. Nakon uspostave CGO namjena odlagalište „Peski“ bit će revidirana i prilagođena potrebama sustava, odnosno koristit će se kao pretovarna stanica za otpad i reciklažni centar.
  - f. Na predmetnim površinama dozvoljena je gradnja i uređenje: skloništa za životinje, groblja za kućne ljubimce, sabirališta životinjskog podrijetla, spalionica, veterinarskih zgrada i ostalih pratećih veterinarsko-sanitarnih sadržaja sukladno posebnim propisima s pomoćnim građevinama.
3. smještaj jedne ili više građevina na građevnoj čestici i/ili unutar obuhvata zahvata u prostoru
  - a. Na lokaciji „Peski“ predviđa se i mogućnost uređenja privremenog sabirališta i skladišta opasnog otpada za Grad Đurđevac, općine Virje, Molve, Novo Virje, Ferdinandovac, Kalinovac, Podravske Sesvete i Kloštar Podravski. Zahvat je potrebno provesti sukladno posebnim propisima.
  - b. Na lokaciji Peski planira se gradnja kasete za zbrinjavanje azbestnog otpada. Zahvat je potrebno provesti sukladno posebnim propisima.

- c. Građevine za privremeno skupljanje lešina i otpad životinjskog podrijetla do njihove ~~opreme~~ na obradu moguće je locirati unutar izdvojenog poljoprivrednog gospodarstva unutar kultiviranih predjela, formiranih prema pravilima ~~provedbe~~ zahvata (P) ovih Odredbi te prema posebnim propisima za postupanje sa životinjskim lešinama i otpadom životinjskog podrijetla.
- d. Za komunalni otpad biljnog podrijetla moguće je urediti zajedničko ~~kompostišta~~ ~~unutar odlagališta „Peski“~~ prema uvjetima posebnih propisa.
- e. Dozvoljena je izgradnja upravne zgrade sa svim potrebnim pratećim sadržajima (~~privremeni laboratorij~~ i sl.) te prostorima za potrebe smještaja zaposlenika (ured, prehrana, garderoba, sanitarije, spremište i sl.).
4. izgrađenost građevne čestice
- a. Najveći koeficijent izgrađenosti građevne čestice iznosi ( $k_{ig}$ )=0,2.
5. iskoristivost građevne čestice
- a. Nije primjenjivo.
6. građevinska (bruto) površina građevina
- a. Nije primjenjivo.
7. visina i broj etaža građevine
- a. Najveća dopuštena etažna visina građevine je prizemlje i potkrovlje s ~~maksimalnom dozvoljom~~ 1,2 m.
- b. Ukupna visina građevina i opreme je 9,0 m, a iznimno i više, ukoliko to zahtijeva ~~tehnološki proces~~, radni uvjeti prema posebnim propisima ili konstrukcija građevine.
8. veličina građevine koja nije zgrada
- a. Odvojeno prikupljanje, razvrstavanje i skladištenje ~~reciklažnog~~ građevnog, opasnog ~~neopasnog~~ te drugog otpada, sukladno zakonskoj regulativi, moguće je u zasebnim odgovarajućim natkrivenim ili nenatkrivenim spremnicima.
- b. Dozvoljena je izgradnja nadstrešnica za strojeve, mosne vage na ulaznom dijelu na ~~česticama~~ drugih građevina, opreme i uređaja potrebnih za obavljanje funkcije prikupljanja, razvrstavanja, mehaničke obrade, uporabe građevinskog otpada recikliranjem, skladištenja otpada, odnosno funkcioniranja građevina za gospodarenje otpadom od lokalnog značaja.
9. uvjeti za oblikovanje građevine
- a. Građevine za gospodarenje otpadom od lokalnog značaja potrebno je urediti ~~sukladno zahtjevi~~ zakonskoj regulativi. Otpadom je potrebno postupati na način da se onemogućuje i spriječe emisije u zrak i okolni prostor. Podna površina mora biti izvedena od nepropusne količnice konstrukcije s blagim padom prema otvorenom kanalu za prikupljanje tehnoloških (~~procesnih~~) otpadnih voda, kojim se ista provodi do sabirne jame za prikupljanje tehnoloških voda. Sabirne jame moraju biti izvedene od vodonepropusnog materijala, a pražnjenje istih vršiti sukladno propisima.
10. uvjeti za uređenje građevne čestice, odnosno obuhvata zahvata u prostoru
- a. Oko građevne čestice građevine za gospodarenje otpadom od lokalnog značaja ~~obvezuje~~ izgradnja ograde, s odvojenim pješačkim i kolnim ulazom. Najveća dopuštena visina ograde iznosi 2 m. Rubno uz ogradu, s unutarnje strane čestice, potrebno je zasaditi visoko i nisko zelenilo kako bi se ostvarila vizualna barijera prema susjednim česticama te spriječilo raznošenje materijala na okolni teren.
- b. Za svaki zahvat potrebno je glavnim projektom definirati način postupanja sa svim ~~vrstama posebnog~~ i miješanog komunalnog otpada te uvjete i lokaciju privremenog skladištenja i konačnog zbrinjavanja istog.
- c. Uvjetu uzgoja kućnih ljubimaca i malih životinja i za građenje potrebnih ~~građevinsko smještajnog~~ i gospodarskog prostora te udaljenosti od naselja propisuje nadležno tijelo za poljoprivredu i tijelo nadležno za poslove veterinarstva. Pristup vozila

- ostvaruje se preko postojećih puteva unutar površine postojećeg odlagališta komunalnog otpada (pravo služnosti).
11. uvjeti za nesmetan pristup, kretanje, boravak i rad osoba smanjene ~~pokretljivosti~~. Nije primjenjivo.
12. način i uvjeti priključenja građevne čestice, odnosno građevine na prometnu površinu i ~~drugoinfrastrukturu~~
- a. Nije primjenjivo.
13. uvjeti za rekonstrukciju ili uklanjanje postojeće građevine
- a. Nije primjenjivo.
14. pravila provedbe za pomoćne građevine
- a. Nije primjenjivo.
15. pravila provedbe za prateće građevine druge namjene
- a. Nije primjenjivo.

## Članak 16.

## (1) Pravila provedbe za površinu označenu: IS

1. oblik i veličina građevne čestice i/ili obuhvat zahvata u prostoru
- a. Površina čestice benzinske postaje iznosi minimalno  $P_{min}=500,0$  m<sup>2</sup>.
2. namjena pojedinih građevina na građevnoj čestici ili unutar obuhvata zahvata u prostoru
- a. Na predmetnim površinama namjena treba biti u skladu s namjenom prostora određenom poglavju 1.1. ovog Plana i dodatnim odredbama određenim ovim člankom.
- b. Osim prometnica koje su utvrđene u grafičkom dijelu PPUG-a, planovima užih područja ~~odgovarajućim~~ aktima kojima se odobrava gradnja, mogu se utvrditi i prometnice nižeg značaja, kao nerazvrstane ceste i ostale prometne površine.
- c. Popis nerazvrstanih cesta dan je u Odluci o nerazvrstanim cestama na području Grada Đurđevca - Jedinstvenoj bazi podataka nerazvrstanih cesta na području Grada Đurđevca (Službene novine Grada Đurđevca br. 11/14, 1/15, 4/16, 6/17, 10/18).
- d. Međumjesne ulice mogu se koristiti za javni prijevoz, u svrhu čega je na ~~odgovarajućim mjestima~~ unutar naselja potrebno predvidjeti proširenja za stajališta s nadstrešnicama za putnike.
- e. Omogućava se realizacija benzinskih postaja ovim PPUG-om na lokacijama za koje ~~se mogu~~ osigurati odgovarajući prometni uvjeti i mjere zaštite okoliša u odnosu na kontaktnu namjenu prostora.
- f. Planom su određene benzinske postaje kao prometne građevine – dio ulice i to ~~postojeće benzinske~~ koje se mogu zadržati i planirane benzinske postaje koje se grade uz ulice i prometnice.
- g. Unutar obuhvata Plana, izvan i unutar građevinskog područja, moguće je uređivati ~~početni~~ trim staze u pojasu širine oca 12m s pješačkim stazama, biciklističkim stazama i dodatno proširenim zonama za smještaj: sprava za vježbanje, komunalnu opremu, hotele za kukce, adrenalinskog parka, konjičke staze, ~~extreme~~ bike staze, solarnih stupova za popravak bicikla i/ili punjenje električnih bicikla.
- h. Ovim PPUG-om je predviđena izgradnja, odnosno održavanje sljedećih ~~sustava prometnog~~ (koji obuhvaća postojeće sustave cestovnog, željezničkog, poštanskog i telekomunikacijskog prometa), energetskog (koji obuhvaća postojeće sustave prijenosa i distribucije električne energije i plina te planirani sustav proizvodnje električne energije) te ~~vodnogopodarskog~~ (koji obuhvaća postojeće sustave za obranu od poplava i korištenje voda za piće te postojeće i planirane sustave za odvodnju otpadnih voda).
- i. U granicama obuhvata prolazi željeznička pruga za regionalni promet na kojoj se ~~nalazi službeno~~ mjesto kolodvor Đurđevac i pruga za lokalni promet.

- j. Vode i vodna dobra su površine pod vodom i obuhvaćaju kanale koji cijele godine ~~imaju vode~~.
- k. Površine povremeno pod vodom obuhvaćaju kanale, uređene i neuređene ~~inundacije~~ ~~drugu~~ površine koje čine vodno dobro.
3. smještaj jedne ili više građevina na građevnoj čestici i/ili unutar obuhvata zahvata u prostoru
- a. Izvan granica građevinskih područja dozvoljava se gradnja servisnih sadržaja - ~~benzinskih stanica~~, odmorista, stacionara, skladišta i odlagališta za potrebe cestarskih službi.
- b. Centralno odmoriste za tranzitni cestovni promet potrebno je do izgradnje vezati ~~uz planirane~~ gospodarske zone Đurđevca i locirati unutar građevinskog područja naselja.
- c. Uz prometnice izvan granica građevinskih područja naselja nije dozvoljeno ~~postavljanje reklamnih~~ panoa površine od 6,0 m<sup>2</sup> i veće.
- d. Najmanja udaljenost regulacijskog pravca od ruba kolnika treba osigurati ~~moćnost izgradnje~~ odvodnog jarka, usjeka, nasipa, bankine i nogostupa, a ne može biti manja od 1,2 m.
- e. Izuzetno uz kolnik slijepe ulice može se osigurati izgradnja nogostupa samo uz ~~jednuznu~~ stranu u istoj razini.
- f. Ne dozvoljava se izgradnja građevina, zidova i ograde te podizanje nasada koji ~~spriječavaju proširivanje~~ preuskih ulica, uklanjanje oštih zavoja te zatvaraju vidno polje vozača.
- g. Benzinske postaje grade se uz javne ceste izvan građevinskih područja ~~naseljena općinskom~~ provedbom ovog Plana sukladno posebnim propisima.
- h. Benzinske postaje mogu se graditi na lokacijama pod uvjetom da su smještene u ~~zonama gospodarsko~~ - poslovne namjene (K); gospodarsko - proizvodne namjene (I); mješovite namjene (M3); u sklopu prometnih uličnih koridora i infrastrukturnih sustava.
- i. Benzinske postaje nije dozvoljeno locirati na način da se ugrožavaju uvjeti stanovanja i ~~radu~~ okolnom prostoru.
- j. Prilikom smještaja građevina na građevnoj čestici benzinske postaje zbog funkcionalnosti ~~iskorištenja~~ prostora dozvoljeno je odstupanje od uvjeta smještaja građevina na građevnim česticama u smislu udaljenosti građevine od međa i orijentaciju u odnosu na os ceste.
- k. Nove razradne bušotine ugljikovodika moguće je locirati unutar odobrenih ~~eksploatacijskih polja~~ ugljikovodika označenih na kartografskom prikazu 3.2. Posebna ograničenja, a istražne bušotine na čitavom području Grada Đurđevca, izuzev zakonom zaštićenih područja, pri čemu se lokacije bušotina određuju u skladu s posebnim propisima, lokacijskom informacijom i posebnim uvjetima javnopravnih tijela. Ostali uvjeti obrađeni su u poglavlju 3.3.1.2. Eksploatacija ugljikovodika i geotermalnih voda za energetske svrhe.
- l. Smještaj potrebnog broja parkirališnih ili garažnih mjesta je potrebno predvidjeti ~~na građevnoj~~ čestici građevine, na drugoj zasebnoj čestici i/ili na javnom parkiralištu u neposrednoj blizini uz suglasnost vlasnika. Plan omogućava natkrivanje parkirališnih mjesta.
- m. Unutar granica građevnog područja, uz prometnice u gospodarskim zonama, mogu ~~se postavljati velikoplošni~~ reklamni panoi, odnosno samostojeće reklamne površine veće od 6,0 m<sup>2</sup>, pod uvjetom da ne smanjuju prometnu vidljivost ulica i na način da im minimalna udaljenost bude od osi kolnika 0,5 m, a od ruba pješačke ili biciklističke staze 1,5 m.
4. izgrađenost građevne čestice
- a. Maksimalni koeficijent izgrađenosti građevne čestice/zahvata benzinske postaje iznosi do  $k_{ig}=0,4$ .
5. iskoristivost građevne čestice
- a. Nije primjenjivo.
6. građevinska (bruto) površina građevina
- a. Nije primjenjivo.
7. visina i broj etaža građevine

- a. Najveća etažna visina građevine benzinske postaje je  $E=Po+S+P+K$ , a ukupna visina iznosi 8,0 m, a iznimno i više.
8. veličina građevine koja nije zgrada
- a. Nije primjenjivo.
9. uvjeti za oblikovanje građevine
- a. Stajališta za autobuse je potrebno urediti s ugibaštima propisanih dimenzija za autobuse, nadstrešnicama za putnike i drugom odgovarajućom pratećom opremom.
- b. Adaptacijom, odnosno rekonstrukcijom autobusnog kolodvora u Đurđevcu ne mogu sadržajni sadržaji servisiranja vozila, a obuhvat se treba zadržati u gabaritima postojeće čestice.
- c. Ukoliko će se predviđjeti preseljenje autobusnog kolodvora na novu lokaciju i ukoliko ga sadržajni sadržaji u stambenoj ili zoni društvenih sadržaja, ne smije imati sadržaje parkiranja i servisa vozila.
- d. Krov benzinske postaje može biti izveden kao ravan, bačvasti ili kosi.
10. uvjeti za uređenje građevne čestice, odnosno obuhvata zahvata u prostoru
- a. Prilikom projektiranja novih prometnica izvan građevnog područja naselja, odnosno rekonstrukcije postojećih, potrebno je osigurati minimalnu širinu koridora za prolaz prometnice i komunalne infrastrukture i to za: državne ceste (80,00 m), županijske ceste (40,00 m), lokalne ceste (20,00 m) i nerazvrstane ceste (15,00 m). Izuzetno, koridori mogu biti i uži, ukoliko je to predviđeno posebnim propisima.
- b. Unutar građevinskog područja naselja sve javne cestovne prometne površine, uz koje postoje ili se planiraju urediti građevne čestice s izravnim prilazom na prometnu površinu, uređuju se kao ulice.
- c. Ulice se trebaju projektirati, graditi i uređivati na način da se unutar njihovih koridora omogućuje vođenje komunalne i telekomunikacijske infrastrukture te moraju biti vezane na sustav javnih prometnica.
- d. Ulice u naselju s funkcijom državne, županijske ili lokalne ceste smatraju se tom vrstom ceste (javna cesta).
- e. Područja predviđena za širenje naselja trebaju se uređivati na način da građevne čestice imaju direktan izlaz na državnu cestu.
- f. Prometna mreža rješavati će se PPUG-om sukladno kartografskom prikazu 2.1. Prometni sustav, kao osnovnim usmjerenjem, a približe će se razraditi projektima pojedinih prometnica i njihovih raskrižja.
- g. PPUG-om utvrđeni koridori iz prethodne podtočke ne mogu se mijenjati planovima uži područja, osim u slučaju da se temeljem novih istraživanja i spoznaja utvrdi neprovedivost realizacije planiranih građevina unutar tih koridora.
- h. Nove nerazvrstane ceste u građevinskim područjima uvjetuju se s minimalnim profilom 7,0m (5,5 m kolnik i 1,5 m jednostrani pješački nogostup).
- i. Ako se kod rekonstrukcije postojećih cesta u građevinskim područjima, ojelinama odvojenog značenja ili u posebnim okolnostima ne može ostvariti slobodni profil ceste, a radi funkcioniranja infrastrukturnog sustava, može se odobriti i smanjenje profila (gabarita) ceste posebnim propisom za područje grada Đurđevca.
- j. Postojeće prometnice u dijelovima naselja iznimno se zadržavaju u zatečenom profilu koji za dvosmjerni promet treba osigurati širinu kolnika od min. 5,0 m, a za jednosmjerni minimalno 3,0 m te su tada kolno pješačke odnosno sukladno važećem Pravilniku o uvjetima za vatrogasne pristupe.
- k. Kolni prolazi mogu se izvesti i minimalne ukupne širine 4,5 m za kolne prolaze s dvije vozne trake između postojećih objekata, odnosno minimalne ukupne širine 2,5 m za kolne prolaze s jednom voznom trakom.
- l. Komunalnu infrastrukturu potrebno je u pravilu planirati izvan kolnih površina, a u zaštićenom zelenom pojasu javnih razvrstanih cesta.

- m. Položaj i trasa infrastrukturnih mreža planiranih unutar obuhvata koridora javnih razvrstanih cesta definirati će se posebnim projektima u skladu s prethodno ishođenim uvjetima nadležne uprave za ceste te u skladu s odredbama važećeg Zakona o cestama.
- n. Glavnim projektom građevine potrebno je osigurati dovoljan broj parkirališnih mjesta za osobna i/ili teretna vozila.
- o. Potreban broj parkirališnih i garažnih mjesta ovisno o vrsti i namjeni prostora ugrađivanih određuje se po principu: Individualna stambena gradnja - 1 stan / 1 PGM; Višestambena građevina - 1 stan / 1 PGM; Proizvodna namjena, skladišta, komunalni sadržaji i benzinske postaje - 1 zaposlenik / 0,5 PGM; Uredski prostori - 1.000 m<sup>2</sup> korisnog prostora / 20 PGM ili 10 zaposlenih / 7 PGM; Trgovina - 50-100 m<sup>2</sup> korisnog prostora / 7 PGM, 1.000 m<sup>2</sup> korisnog prostora / 40 PGM; Banka, pošta i usluge - 1.000 m<sup>2</sup> korisnog prostora / 20 PGM; Ugostiteljstvo - 30-50 m<sup>2</sup> korisnog prostora / 7 PGM, 50-100 m<sup>2</sup> korisnog prostora / 9 PGM, 1.000 m<sup>2</sup> korisnog prostora / 45 PGM; Hotel - 1 soba ili apartman / 1 PGM; Kina, kazališta, višenamjenske dvorane - 1 gledatelj (sjedalo) / 0,2 PGM; Sportske dvorane, sportska igrališta s gledalištem - Osobna vozila-1 gledatelj (sjedalo) / 0,3 PGM, Autobus-500 gledatelja (sjedala) / 1 PGM; Sportska igrališta bez gledališta - 1 igralište / 5 PGM; Školske i predškolske ustanove - 1 zaposlenik / 1 PGM; Vjerske građevine - 1 posjetitelj (sjedalo) / 0,2 PGM; Zdravstvene ustanove - 1 zaposlenik / 0,5 PGM.
- p. Unutar naselja, uz državne i županijske kategorizirane ceste obavezno je uređenje biciklističkih i pješačkih staza, u pravilu odvojenih od kolnika zelenim pojasom, širine i nagiba staze prema važećem Pravilniku o biciklističkoj infrastrukturi.
- r. Uz nerazvrstane ceste moguće je uređenje biciklističkih staza prema važećem Pravilniku o biciklističkoj infrastrukturi.
- s. Česticu benzinske postaje potrebno je urediti kao zelenu i hortikulturno uređenu površinu travnjacima i autohtonim vrstama grmlja i visokog zelenila, najmanje 20% od ukupne površine građevne čestice.
- t. Čestica benzinske postaje mora imati određen broj parkirnih mjesta vezano za vrstu pratećeg sadržaja.
- u. Željezničku infrastrukturu treba graditi u skladu s važećim: Zakonom o željeznici, Zakonom o sigurnosti i interoperabilnosti željezničkog sustava, Pravilnikom o željezničkoj infrastrukturi, Pravilnikom o općim uvjetima za gradnju u zaštićenom pružnom i infrastrukturnom pojasu, Pravilnikom o uvjetima za određivanje križanja željezničke pruge i drugih prometnica i Pravilnikom o načinu osiguravanja prometa na željezničko-cestovnim prijelazima i pješačkim prijelazima preko pruge.
11. uvjeti za nesmetan pristup, kretanje, boravak i rad osoba smanjene pokretljivosti
- a. Sve prometne površine trebaju biti izvedene bez arhitektonskih barijera.
12. način i uvjeti priključenja građevne čestice, odnosno građevine na prometnu površinu i drugu infrastrukturu
- a. Nije primjenjivo.
13. uvjeti za rekonstrukciju ili uklanjanje postojeće građevine
- a. Nije primjenjivo.
14. pravila provedbe za pomoćne građevine
- a. Nije primjenjivo.
15. pravila provedbe za prateće građevine druge namjene
- a. Benzinska postaja može imati prateće sadržaje u funkciji cestovnog prometa (pranje vozila, odmorišta za vozila i slično) te trgovačko-ugostiteljske sadržaje.

## Članak 17.

## (1) Pravila provedbe za površinu označenu: E

1. oblik i veličina građevne čestice i/ili obuhvat zahvata u prostoru

- a. Postojeće eksploatacijsko polje građevnog šljunka i pijeska Gat je površine oca 67 ha te nalazi u sklopu obuhvata UPU "Gat".
2. namjena pojedinih građevina na građevnoj čestici ili unutar obuhvata zahvata u prostoru
- a. Na predmetnim površinama namjena treba biti u skladu s namjenom prostora određenom poglavljem 1.1. ovog Plana i dodatnim odredbama određenim ovim člankom.
- b. Servisni prostori izdvojenog područja separacije «Gat» određuju se gospodarskom zonom za djelatnost separacije i prerade šljunka i pijeska i pratećih djelatnosti proizvodnje i trgovine građevnog materijala.
- c. Planirana istražna eksploatacijska polja Čepelovac 2. smještena su južno od istoimenog naselja. Postojeća eksploatacijska polja mineralnih sirovina Gat i Severovci prikazana su u ovom PPUG-u na kartografskom prikazu 3.2. Posebna ograničenja.
3. smještaj jedne ili više građevina na građevnoj čestici i/ili unutar obuhvata zahvata u prostoru. Nije primjenjivo.
4. izgrađenost građevne čestice
- a. Nije primjenjivo.
5. iskoristivost građevne čestice
- a. Nije primjenjivo.
6. građevinska (bruto) površina građevina
- a. Nije primjenjivo.
7. visina i broj etaža građevine
- a. Nije primjenjivo.
8. veličina građevine koja nije zgrada
- a. Nije primjenjivo.
9. uvjeti za oblikovanje građevine
- a. Uvjeti uređenja prostora za pojedine gospodarske građevine određuju se sukladno pravilima provedbe zahvata (GPN I) ovih Odredbi.
10. uvjeti za uređenje građevne čestice, odnosno obuhvata zahvata u prostoru
- a. Uvjeti obavljanja istražnih djelatnosti i eksploatacije mineralnih sirovina, unutar područja istražnih prostora i eksploatacijskih polja šljunka i pijeska prikazanih na kartografskim prikazima, utvrđuju se temeljem posebnih propisa.
- b. Utvrđivanje granica eksploatacijskih polja moguće je sukladno rješenju provedene procjene utjecaja na okoliš.
- c. Kopove eksploatacijskih polja je potrebno sanirati u tijeku vađenja i nakon završetka eksploatacije. Nad otvorenim kopovima potrebno je ostvariti stalni nadzor nad vađenjem mineralnih sirovina šljunka i pijeska, kao i nad provođenjem mjera sanacije nakon eksploatacije.
- d. Prilikom projektiranja zahvata eksploatacijskog polja osobito pažnju treba posvetiti oblikovanju krajobrazca, zaštiti okoliša, zaštiti prirode, negativnom utjecaju na vodni režim i podzemne tokove, zbog skidanja površinskog vodonosnog pokrivača, osjetljivosti i stabilnosti terena, rješavanju konflikata poljoprivrede i vodnog gospodarstva, tržišne potrebe i druge specifičnosti zadane lokacije.
- e. Unutar obuhvata planiranog eksploatacijskog polja mineralnih sirovina, površina podvodom može iznositi najviše 85% ukupne površine obuhvata polja, dok se preostali prostor koristi kao pristupni ili manipulativni prostor, prostor za omogućavanje redova na etapnoj sanaciji i sl.
- f. Površina eksploatacijskog polja mineralnih sirovina ne može se povećavati osim u dijelovima nužnim za sanaciju u funkciji privođenja konačnoj namjeni, najviše do 10% površine polja.

- g. Eksploatacijska polja ne mogu se planirati u zaštićenim dijelovima prirode ili **drugim vodotokima**, vrijednih poljoprivrednih površina ili infrastrukturnih koridora.
- h. Napuštena eksploatacijska polja koja nakon eksploatacije nisu sanirana potrebno **sanirati**, revitalizirati ili prenamijeniti prema dokumentaciji za sanaciju izrađenoj na načelima zaštite okoliša i prirode ili integralno rješavati kao dio projekta planiranog eksploatacijskog polja, a prostor urediti sukladno namjeni prostora određenoj ovim prostornim planom. Nakon završetka eksploatacije na eksploatacijskom polju Gat područje je potrebno sanirati prenamjenom u sportsko-rekreativnu zonu.
- i. Tijekom istraživanja mineralnih sirovina te nakon završetka ili trajnog **obustavljanja istraživanja** mineralnih sirovina nositelj odobrenja za istraživanje mineralnih sirovina dužan je na prostoru na kojemu se izvode ili su izvedeni istražni radovi provesti sve mjere osiguranja radi sprječavanja nastanka opasnosti za ljude, imovinu i okoliš te o tome izvjestiti Državni inspektorat i Inspekciju zaštite okoliša.
- j. Osim mjera osiguranja iz prethodne **podtočke**, nositelj odobrenja za istraživanje **mineralnih sirovina** dužan je provesti sanaciju terena na kojem je obavljano istraživanje.
11. uvjeti za nesmetan pristup, kretanje, boravak i rad osoba smanjene **pokretljivosti**. Nije primjenjivo.
12. način i uvjeti priključenja građevne čestice, odnosno građevine na prometnu površinu i **drugim infrastrukturom**.
- a. Nije primjenjivo.
13. uvjeti za rekonstrukciju ili uklanjanje postojeće građevine
- a. Nije primjenjivo.
14. pravila provedbe za pomoćne građevine
- a. Nije primjenjivo.
15. pravila provedbe za prateće građevine druge namjene
- a. Nije primjenjivo.

## Članak 18.

## (1) Pravila provedbe za površinu označenu: VP

1. oblik i veličina građevne čestice i/ili obuhvat zahvata u prostoru
- a. Uvjet za uređenje izdvojenog poljoprivrednog gospodarstva unutar kultiviranih **predjela Grada** je posjedovanje minimalnih poljoprivrednih površina na području jedinice lokalne samouprave od: 25,0 ha za ratarsku proizvodnju; 2,0 ha za povrtlarsku, voćarsku i/ili vinogradarsku proizvodnju; 1,0 ha za ukrasnog ili ljekovitog bilja.
- b. Izdvojeno poljoprivredno gospodarstvo može se formirati na zemljišnoj čestici **minimalne površine** 2.000,0 m<sup>2</sup>.
2. namjena pojedinih građevina na građevnoj čestici ili unutar obuhvata zahvata u prostoru
- a. Na predmetnim površinama namjena treba biti u skladu s namjenom prostora određenom poglavju 1.1. ovog Plana i dodatnim odredbama određenim ovim člankom.
- b. Člankom 29. stavkom 1. i 2. Zakona o poljoprivrednom zemljištu, uređeno je da **se poljoprivrednom** zemljištem u vlasništvu države raspolaze na temelju Programa raspolaganja poljoprivrednim zemljištem u vlasništvu Republike Hrvatske, odnosno člankom 30. stavka 1. Zakona o poljoprivrednom zemljištu propisano je da se Programom raspolaganja poljoprivrednim zemljištem u vlasništvu države mogu jednokratno planirati površine poljoprivrednog zemljišta u vlasništvu države za ostale namjene maksimalno do 5% ukupne površine poljoprivrednog zemljišta na području općine ili grada.
- c. Temeljem članka 80. stavka 5. Zakona o poljoprivrednom zemljištu, osobito **u izdvojenom zemljištu** namijenjeno poljoprivredi i vrijedno zemljište namijenjeno poljoprivredi u vlasništvu Republike Hrvatske, izvan granica građevinskog područja koje je predmet prodaje, ne može se prenamijeniti prostornim planom u drugu namjenu.

- d. Temeljem članka 22. stavka 3. Zakona o poljoprivrednom zemljištu, sunčane elektrane **ne mogu** se postavljati na osobito vrijednom zemljištu namijenjenom poljoprivredi i vrijednom zemljištu namijenjenom poljoprivredi, a izuzetak čine sunčane elektrane koje se postavljaju na građevine poljoprivredne djelatnosti i prerade poljoprivrednih proizvoda, koje se nalaze na navedenom zemljištu.
- e. Prostornim planom Grada Đurđevca površine poljoprivrednog zemljišta u vlasništvu **države** mogu se uvrstiti u građevinsko područje sve dok se ne donese Program uz suglasnost Ministarstva poljoprivrede, šumarstva i ribarstva.
- f. Zakonom je ograničeno proširenje građevinskog područja na osobito vrijedno **zemljište namijenjeno** poljoprivredi i vrijedno zemljište namijenjeno poljoprivredi izvan granica građevinskog područja, osim za namjene navedene u članku 22. stavku 3. Zakona o poljoprivrednom zemljištu. U skladu s navedenim, ukoliko se planira proširenje građevinskog područja na navedena zemljišta, isto je potrebno obrazložiti.
- g. Gospodarske djelatnosti koje se mogu locirati unutar kultiviranih predjela Grada **Đurđevca** podijeljene su prema stupnju očekivane gospodarske učinkovitosti, odnosno razini iskorištavanja resursa poljoprivrednog zemljišta, na prostore poljoprivredne proizvodnje visoke gospodarske učinkovitosti i prostore poljoprivredne proizvodnje koja nije nužno gospodarski učinkovita.
- h. Prostori poljoprivredne proizvodnje visoke gospodarske učinkovitosti unutar **kultiviranih predjela** Grada Đurđevca područja su osobito vrijednih zemljišta namijenjenih poljoprivredi i vrijednih zemljišta namijenjenih poljoprivredi izvan II. zaštitne zone vodooplišta Đurđevac i Đurđevac 2.
- i. Prostori poljoprivredne proizvodnje koja nije nužno gospodarski učinkovita **unutar kultiviranih** predjela Grada Đurđevca su područja osobito vrijednog zemljišta namijenjenog poljoprivredi unutar II. zaštitne zone vodooplišta Đurđevac i Đurđevac 2.
- j. Kao mjeru osiguranja od štetnih utjecaja na izvoršte, prema posebnim propisima, **na području II. zaštitne zone vodooplišta Đurđevac i Đurđevac 2** obavezno se treba obavljati ekološka i biološka biljna poljoprivredna proizvodnja.
3. smještaj jedne ili više građevina na građevnoj čestici i/ili unutar obuhvata zahvata u prostoru
- a. Na osobito vrijednom zemljištu namijenjenom poljoprivredi i vrijednom **zemljištu namijenjenom** poljoprivredi mogu se locirati postrojenja za proizvodnju energije iz biomase i/ili bioplina, ukoliko su koncipirana kao dio kompleksa poljoprivrednog gospodarstva biljne poljoprivredne proizvodnje, u funkciji stakleničke, odnosno **plastičnice** proizvodnje, primarnog skladištenja (hlađenja) ili primarne prerade (sušenja i slično).
- b. Na površinama vrijednog zemljišta namijenjenog poljoprivredi čitavog područja Grada te **na površinama** osobito vrijednog zemljišta namijenjenog poljoprivredi naselja **Gixina i Severovci** mogu se: uređivati izdvojena obiteljska gospodarstva intenzivne ili integrirane biljne proizvodnje, graditi gospodarske poljoprivredne građevine za spremanje poljoprivrednih proizvoda, strojeva i alata te postavljati građevine biljne poljoprivredne proizvodnje (rasadnici, staklenici, plastenici i slično), kao i objekti i postrojenja (građevine) za istraživanje i eksploataciju geotermalnih voda u energetske svrhe za potrebe poljoprivrede (grijanje staklenika i plastenika, ribnjaka, i sl.).
- c. Unutar kultiviranih predjela mogu se na svim područjima uređivati prostori **rekreativnih aktivnosti** te privremenih kulturnih manifestacija, bez dugotrajnog ili značajnog utjecaja na prostor, kao što su biciklističke, pješačke i trim staze, uređivati odmorista u obliku klupa za sjedenje, postavljati **markacijske** oznake rekreativskih trasa i slično.
- d. Na lokalitetu Arheološko nalazište na lokalitetu Sošice prikazanom na **kartografskom prikazu** 3.1. Posebne vrijednosti omogućuju se formiranje muzeja na otvorenom pri čemu se uređenje prostora i izgradnja građevina može riješiti sukladno projektnoj dokumentaciji koju je potrebno izraditi prema posebnim uvjetima nadležnog tijela za zaštitu kulturne baštine, nadležnog tijela za upravljanje poljoprivrednim područjem te nadležnog tijela za upravljanje javnim dobrom koje graniči sa arheološkim lokalitetom. Pristup do lokaliteta Sošice je moguće ostvariti izgradnjom prilaznog puta u **inundacijskom** pojasu kanala ili rekonstrukcijom postojećeg puta preko privatnih čestica.
4. izgrađenost građevne čestice

- a. Nije primjenjivo.
5. iskoristivost građevne čestice
- a. Nije primjenjivo.
6. građevinska (bruto) površina građevina
- a. Nije primjenjivo.
7. visina i broj etaža građevine
- a. Nije primjenjivo.
8. veličina građevine koja nije zgrada
- a. Nije primjenjivo.
9. uvjeti za oblikovanje građevine
- a. Građevine koje se prema odredbama ovog PPUG-a ili prema odredbama posebnih **propisima** ili moraju graditi izvan građevinskog područja naselja, trebaju se projektirati, graditi i koristiti na način da ne ugrožavaju vrijednosti kultiviranih predjela.
10. uvjeti za uređenje građevne čestice, odnosno obuhvata zahvata u prostoru
- a. Kod uređivanja staza potrebno je koristiti postojeće poljske putove, klance, **šumske prosičke** prolaze i mostove, koji se i uobičajeno koriste u obavljanju djelatnosti poljoprivrede i šumarstva.
11. uvjeti za nesmetan pristup, kretanje, boravak i rad osoba smanjene **pokretljivosti**. Nije primjenjivo.
12. način i uvjeti priključenja građevne čestice, odnosno građevine na prometnu površinu i **drugim infrastrukturom**.
- a. Nije primjenjivo.
13. uvjeti za rekonstrukciju ili uklanjanje postojeće građevine
- a. Nije primjenjivo.
14. pravila provedbe za pomoćne građevine
- a. Nije primjenjivo.
15. pravila provedbe za prateće građevine druge namjene
- a. Nije primjenjivo.

## Članak 19.

## (1) Pravila provedbe za površinu označenu: P

1. oblik i veličina građevne čestice i/ili obuhvat zahvata u prostoru
- a. Uvjet za uređenje izdvojenog poljoprivrednog gospodarstva unutar kultiviranih **predjela Grada** je posjedovanje minimalnih poljoprivrednih površina na području jedinice lokalne samouprave od: 25,0 ha za ratarsku proizvodnju; 2,0 ha za povrtlarsku, voćarsku i/ili vinogradarsku proizvodnju; 1,0 ha za ukrasnog ili ljekovitog bilja; 30 uvjetnih grla za stočarsku, odnosno peradarsku proizvodnju.
- b. Izdvojeno poljoprivredno gospodarstvo može se formirati na zemljišnoj čestici **minimalne površine** 2.000,0 m<sup>2</sup>.
- c. Ekstenzivnim uzgojem smatra se uzgoj životinja pri čemu se životinje drže na **otvorenom, ograđenom**, ili neograđenom prostoru čija površina treba iznositi minimalno 0,5 ha, a broj životinja se (u odnosu na površinu posjeda na području Grada korištenog u svrhu ekstenzivnog uzgoja životinja) određuje po principu: do 4 uvjetna grla - minimalna površina čestice 0,50 ha/uvjetnom grlu; 5-10 uvjetnih grla - minimalna površina čestice 0,40 ha/uvjetnom grlu; 11-19 uvjetnih grla - minimalna površina čestice 0,36 ha/uvjetnom grlu; 20-30 uvjetnih grla - minimalna površina čestice 0,34 ha/uvjetnom grlu.

d. Ukoliko broj uvjetnih grla prelazi 30, takav način uzgoja smatra se intenzivnim uzgojem, **uvjeti** lociranja i gradnje građevina takvog izdvojenog poljoprivrednog gospodarstva primjenjuju se prema ovim pravilima provedbe zahvata.

2. namjena pojedinih građevina na građevnoj čestici ili unutar obuhvata zahvata u prostoru

a. Na predmetnim površinama namjena treba biti u skladu s namjenom prostora određenom poglavju 1.1. ovog Plana i dodatnim odredbama određenim ovim člankom.

b. Člankom 29. stavkom 1. i 2. Zakona o poljoprivrednom zemljištu, uređeno je da se **poljoprivrednom** zemljištem u vlasništvu države raspolože na temelju Programa raspolaganja poljoprivrednim zemljištem u vlasništvu Republike Hrvatske, odnosno člankom 30. stavka 1. Zakona o poljoprivrednom zemljištu propisano je da se Programom raspolaganja poljoprivrednim zemljištem u vlasništvu države mogu jednokratno planirati površine poljoprivrednog zemljišta u vlasništvu države za ostale namjene maksimalno do 5% ukupne površine poljoprivrednog zemljišta na području općine ili grada.

c. Prostornim planom Grada Đurđevca površine poljoprivrednog zemljišta u vlasništvu države mogu se uvrstiti u građevinsko područje sve dok se ne donese Program uz suglasnost Ministarstva poljoprivrede, šumarstva i ribarstva.

d. Gospodarske djelatnosti koje se mogu locirati unutar kultiviranih predjela Grada Đurđevca **odvojene** su prema stupnju očekivane gospodarske učinkovitosti, odnosno razini iskorištavanja resursa poljoprivrednog zemljišta, na prostore poljoprivredne proizvodnje visoke gospodarske učinkovitosti i prostore poljoprivredne proizvodnje koja nije nužno gospodarski učinkovita.

e. Prostori poljoprivredne proizvodnje visoke gospodarske učinkovitosti unutar **kultiviranih predjela** Grada Đurđevca područja su osobito vrijednih zemljišta namijenjenih poljoprivredi i vrijednih zemljišta namijenjenih poljoprivredi izvan II. zaštitne zone vodopripišta Đurđevac i Đurđevac 2.

f. Prostori poljoprivredne proizvodnje koja nije nužno gospodarski učinkovita **unutar kultiviranih predjela** Grada Đurđevca su: područja osobito vrijednog zemljišta namijenjenog poljoprivredi unutar II. zaštitne zone vodopripišta Đurđevac i Đurđevac 2, područja ostalog zemljišta namijenjenog poljoprivredi na čitavom području Grada, uključujući područja bilogorskih vinograda i voćnjaka, izuzev nasada površina iznad 2,0 ha i područja ostalog zemljišta na čitavom području Grada.

g. Na predmetnim površinama unutar naselja **Grkine i Severovci** mogu se: uređivati **izdvojena obiteljska** gospodarstva intenzivne ili integrirane biljne proizvodnje, uređivati izdvojena poljoprivredna gospodarstva za uzgoj životinja intenzivnim ili ekstenzivnim načinom, uređivati skloništa za životinje i higijenski servis za najmanje 30 životinja, prema posebnim uvjetima za navedenu djelatnost, graditi gospodarske poljoprivredne građevine za spremanje poljoprivrednih proizvoda, strojeva i slata te postavljati građevine biljne poljoprivredne proizvodnje (rasadnici, staklenici, plastenici i slično), kao i objekti i postrojenja (građevine) za istraživanje i eksploataciju geotermalnih voda u energetske svrhe za potrebe poljoprivrede (grijanje staklenika i plastenika, ribnjaka, i sl.).

h. Ako se izdvojena poljoprivredna gospodarstva grade kao obiteljska, mogu na **građevnoj čestici** objediniti djelatnosti poljoprivrede, stanovanja za obitelj nosioca gospodarstva i djelatnost seoskog turizma u seljačkom domaćinstvu, prema posebnom propisu.

i. Na prostorima poljoprivredne proizvodnje koja nije nužno gospodarski učinkovita **unutar kultiviranih predjela** mogu se: obavljati djelatnosti integriranog, ekološkog ili biološkog načina biljne poljoprivredne proizvodnje, obavljati djelatnosti ekstenzivnog uzgoja životinja na otvorenom te uređivati lovačke remize za potrebe djelatnosti lova, odnosno lovno turizma.

j. Kao mjeru osiguranja od štetnih utjecaja na izvorište, prema posebnim propisima, **na području** II. zaštitne zone vodopripišta Đurđevac i Đurđevac 2 obavezno se treba obavljati ekološka i biološka biljna poljoprivredna proizvodnja.

k. Ekstenzivni način uzgoja životinja pogoduje uzgoju krupne i sitne stoke za **mlječno proizvodnju**, konja, visoke divljači, domaće i divlje peradi za mesnu proizvodnju te za lovni ili rekreativni turizam.

l. Na kultiviranim predjelima Đurđevca mogu se uređivati lovačke remize koje služe za **uzgoj, odnosno** održavanje populacije divljači određenog lovno-gospodarskog područja. Lovnačke remize su umjetno stvorena staništa, koja služe za uzgoj hrane ili formiraju zaklon za divljač te ih u tom smislu treba organizirati da budu pretežito nedostupna za ljude.

3. smještaj jedne ili više građevina na građevnoj čestici i/ili unutar obuhvata zahvata u prostoru

a. Na području poljoprivrednog gospodarstva mogu se graditi upravne i gospodarske **zgrade** za obavljanje osnovne djelatnosti.

b. Građevine za uzgoj životinja koje se grade u sklopu izdvojenih **poljoprivrednih gospodarstava** za uzgoj životinja trebaju, ovisno o kapacitetu, biti od građevinskih područja naselja udaljene: 30-300 grla (100m od GP / 100m od DC i ŽC / 30m od LC), 300-1000 grla (200m od GP / 100m od DC i ŽC / 50m od LC), preko 1000 grla (300m od GP / 200m od DC i ŽC / 100m od LC).

c. Građevine tovišta na čestici obiteljskog gospodarstva trebaju biti udaljene minimalno 20,0m od stambenih građevina i smještajnih jedinica seoskog turizma.

d. Građevine za uzgoj životinja ne mogu se graditi na vizualno istaknutim područjima **koja dominiraju** okolnim područjem, kao što su **brlježi** proplanci i slično.

e. Izdvojena poljoprivredna gospodarstva za ekstenzivni uzgoj životinja mogu se **organizirati** predmetnom području kultiviranih predjela Đurđevca, uz uvjet da građevine i otvoreni prostori za držanje životinja trebaju od naselja, državnih i županijskih cesta, groblja i drugih prostora od značaja za kulturu baštinu, biti udaljeni u skladu s uvjetima iz ovih pravila provedbe zahvata.

f. Ukoliko ukupni posjed namijenjen za uzgoj životinja ekstenzivnim načinom iznosi manje od 10,0 ha, na jednoj od čestica posjeda, čija minimalna površina treba iznositi 0,5 ha, mogu se graditi montažne, drvene ili čelične nadstrešnice i zatvorene građevine za klanjanje životinja te hranilišta.

g. Ukoliko ukupni posjed namijenjen za uzgoj životinja ekstenzivnim načinom iznosi 10,0 ha **ili više**, na jednoj od čestica posjeda, čija minimalna površina treba iznositi 0,5 ha, mogu se prema ovim pravilima provedbe zahvata graditi upravne i gospodarske zgrade za obavljanje osnovne djelatnosti, građevine stanovanja za obitelj nosioca gospodarstva i djelatnost seoskog turizma u seljačkom domaćinstvu, prema posebnom propisu.

h. Građevine za privremeno skupljanje lešina i otpad životinjskog podrijetla do **njihovog** obradu moguće je locirati unutar izdvojenog poljoprivrednog gospodarstva unutar kultiviranih predjela, formiranog prema ovim pravilima provedbe zahvata te prema posebnim propisima za postupanje sa životinjskim lešinama i otpadom životinjskog podrijetla.

i. Za komunalni otpad biljnog podrijetla, moguće je urediti zajedničko **kompostirne** **unutar poljoprivredno-gospodarskih zona** ili na građevnim česticama izdvojenih poljoprivrednih gospodarstava, prema uvjetima posebnih propisa.

j. Na lovačkim remizama se mogu postavljati samo montažne građevine, od **otvrdnih materijala**, u isključivoj funkciji obavljanja osnovne djelatnosti uzgoja, odnosno sklanjanja divljači.

k. Unutar kultiviranih predjela mogu se na svim područjima uređivati prostori **rekreativnih aktivnosti** te privremenih kulturnih manifestacija, bez dugotrajnog ili značajnog utjecaja na prostor, kao što su bioklisteričke, pješačke i trim staze, uređivati odmorišta u obliku klupa za sjedenje, postavljati **markacijske** oznake rekreativskih trasa i slično.

4. izgrađenost građevne čestice

a. Površinu čestice izdvojenog poljoprivrednog gospodarstva moguće je izgraditi maksimalno 50%.

5. iskoristivost građevne čestice

a. Nije primjenjivo.

6. građevinska (bruto) površina građevina

a. Montažne, drvene ili čelične nadstrešnice i zatvorene građevine za klanjanje životinja **hranilišta** na posjedima manjima od 10,0 ha i namijenjenima uzgoju životinja ekstenzivnim načinom mogu biti ukupne površine do 100,0 m<sup>2</sup>.

7. visina i broj etaža građevine

a. Montažne, drvene ili čelične nadstrešnice i zatvorene građevine za klanjanje životinja **hranilišta** na posjedima manjima od 10,0 ha i namijenjenima uzgoju životinja ekstenzivnim načinom mogu se graditi kao prizemne građevine, bez podruma i visine vijenca do 3,0 m.

8. veličina građevine koja nije zgrada

a. Nije primjenjivo.

9. uvjeti za oblikovanje građevine

a. Građevine koje se prema odredbama ovog PPUG-a ili prema odredbama posebnih **propisima** ili moraju graditi izvan građevinskog područja naselja, trebaju se projektirati, graditi i koristiti na način da ne ugrožavaju vrijednosti kultiviranih predjela.

10. uvjeti za uređenje građevne čestice, odnosno obuhvata zahvata u prostoru

a. Kod uređivanja staza potrebno je koristiti postojeće poljske putove, klance, **šumske proslave**, prolaze i mostove, koji se i uobičajeno koriste u obavljanju djelatnosti poljoprivrede i šumarstva.

11. uvjeti za nesmetan pristup, kretanje, boravak i rad osoba smanjene **pokretljivosti**. Nije primjenjivo.

12. način i uvjeti priključenja građevne čestice, odnosno građevine na prometnu površinu i **drugih** **infrastrukturu**

a. Česticu izdvojenog poljoprivrednog gospodarstva moguće je formirati kao **građevnu česticu** s direktnim izlazom na javnu prometnu površinu s mogućnošću priključenja na mrežu opskrbe električnom energijom.

13. uvjeti za rekonstrukciju ili uklanjanje postojeće građevine

a. Nije primjenjivo.

14. pravila provedbe za pomoćne građevine

a. Nije primjenjivo.

15. pravila provedbe za preteča građevine druge namjene

a. Individualni sustavi proizvodnje energije temeljeni na korištenju obnovljivih izvora energije i kogeneraciji, prvenstveno za vlastite potrebe ili za nekoliko pojedinačnih korisnika, mogu se kao preteči sadržaj locirati na građevinama izvan građevinskih područja.

Članak 20.

(1) Pravila provedbe za površinu označenu: **Pv**

1. oblik i veličina građevne čestice i/ili obuhvat zahvata u prostoru

a. Minimalna površina čestice vinograda ili voćnjaka je: 500 m<sup>2</sup> pri čemu je najveća **tlotorna površina** građevine 80 m<sup>2</sup> / 1000 m<sup>2</sup> pri čemu je najveća **tlotorna površina** građevine 100 m<sup>2</sup> / 1000-2000 m<sup>2</sup> pri čemu je najveća **tlotorna površina** građevine 120 m<sup>2</sup> / 2000-3000 m<sup>2</sup> pri čemu je najveća **tlotorna površina** građevine 140 m<sup>2</sup> / 3000-4000 m<sup>2</sup> pri čemu je najveća **tlotorna površina** građevine 180 m<sup>2</sup> / 4000-5000 m<sup>2</sup> pri čemu je najveća **tlotorna površina** građevine 180 m<sup>2</sup> / ≥ 5000 m<sup>2</sup> pri čemu je najveća **tlotorna površina** građevine 200 m<sup>2</sup>.

b. Minimalna površina čestice za OPG: 1000-2000 m<sup>2</sup> pri čemu je najveća **tlotorna površina** **građevine** 150 m<sup>2</sup> / 2000-3000 m<sup>2</sup> pri čemu je najveća **tlotorna površina** građevine 200 m<sup>2</sup> / 3000-4000 m<sup>2</sup> pri čemu je najveća **tlotorna površina** građevine 250 m<sup>2</sup> / ≥ 4000 m<sup>2</sup> pri čemu je najveća **tlotorna površina** građevine 300 m<sup>2</sup>.

c. Minimalna površina čestice za potrebe seoskog turizma u sklopu OPG-a: 500 m<sup>2</sup> pri **čemu je** najveća **tlotorna površina** građevine 80 m<sup>2</sup> / 1000 m<sup>2</sup> pri čemu je najveća **tlotorna**

- površina građevine 100 m<sup>2</sup> / ≥ 1000 m<sup>2</sup> pri čemu se tlorna površina građevine za svakih 1000 m<sup>2</sup> uvećava za 100 m<sup>2</sup> pri čemu je najveća tlorna površina građevine 800 m<sup>2</sup>.
2. namjena pojedinih građevina na građevnoj čestici ili unutar obuhvata zahvata u prostoru
- a. Na predmetnim površinama namjena treba biti u skladu s namjenom prostora određenom poglavljju 1.1. ovog Plana i dodatnim odredbama određenim ovim člankom.
- b. Čestice nasada voćnjaka i vinograda površine veće od 2,0 ha smatraju se ~~prostornopoljoprivredne~~ proizvodnje visoke gospodarske učinkovitosti te se za gradnju na ovakvim česticama primjenjuju uvjeti gradnje poljoprivrednih gospodarstava.
- c. Na prostorima poljoprivredne proizvodnje koja nije nužno gospodarski učinkovita ~~u područjima~~ predjela mogu se obavljati djelatnosti integriranog, ekološkog ili biološkog načina biljne poljoprivredne proizvodnje, obavljati djelatnosti ekstenzivnog uzgoja životinja na otvorenom te uređivati lovačke remize za potrebe djelatnosti lova, odnosno lovno turizma.
- d. Unutar kultiviranih predjela mogu se na svim područjima uređivati prostori ~~rekreativnih aktivnosti~~ te privremenih kulturnih manifestacija, bez dugotrajnog ili značajnog utjecaja na prostor, kao što su bioklasičke, pješačke i trim staze, uređivati odmorista u obliku klupa za sjedenje, postavljati ~~markacijske~~ oznake rekreativskih trasa i slično.
3. smještaj jedne ili više građevina na građevnoj čestici i/ili unutar obuhvata zahvata u prostoru
- a. Na područjima ostalo zemljište namijenjeno poljoprivredi - područje bilogorskih vinograda ~~izvojnaka (Fv)~~ bez obzira na vrstu kulture upisanu u katastarskom ~~opretnu~~, mogu se graditi klijeti i spremišta voća, etno kuće, ~~kućanske~~ vina i ostalih proizvoda kao građevine u funkciji poljoprivredne proizvodnje i prerade poljoprivrednih proizvoda.
- b. Udajenost građevine od granica čestice je najmanje 3,0 m, odnosno 0,5 m u ~~slučajevima~~ zatečenog stanja i/ili karakterističnog uzorka naselja sa klijetima kada se građevine grade na slobodnostojeći način. Iznimno se klijeti mogu graditi i kao dvojne građevine na međi susjednih čestica, ukoliko se sporazumno zatraži izdavanje uvjeta za gradnju na objema susjednim česticama vinograda, odnosno voćnjaka.
4. izgrađenost građevne čestice
- a. Koeficijent izgrađenosti čestice je najviše 0,5 (~~kis=0,5~~).
5. iskoristivost građevne čestice
- a. Koeficijent iskoristivosti čestice je najviše 2,0 (~~kis=2,0~~).
6. građevinska (bruto) površina građevina
- a. Površine građevina obrađene su u točki 1. u odnosu na površine čestica.
7. visina i broj etaža građevine
- a. Najveća etažna visina osnovne građevine je podrum, suteran, prizemlje, kat ili potkrovlje ( $E = P_o + S + P + P_k$ ).
- b. Ukupna visina osnovne građevine mjereno od kote ulaza ili višeg dijela uređenog terena je 10,0 m, a iznimno i više.
8. veličina građevine koja nije zgrada
- a. Nije primjenjivo.
9. uvjeti za oblikovanje građevine
- a. Krovovi mogu biti izvedeni kao kosi nagiba do 45°, a iznimno i više.
- b. Dozvoljava se gradnja na suvremen način s tradicionalnim elementima.
10. uvjeti za uređenje građevne čestice, odnosno obuhvata zahvata u prostoru
- a. Kod uređivanja staza potrebno je koristiti postojeće poljske putove, klanice, ~~šumske prosjeke~~, prolaze i mostove, koji se i uobičajeno koriste u obavljanju djelatnosti poljoprivrede i šumarstva.
11. uvjeti za nesmetan pristup, kretanje, boravak i rad osoba smanjene ~~pokretljivosti~~. Nije primjenjivo.

12. način i uvjeti priključenja građevne čestice, odnosno građevine na prometnu površinu i ~~drugu infrastrukturu~~
- a. Čestica mora imati osiguran kolni prilaz minimalne širine 3,0 m na prometnu površinu.
13. uvjeti za rekonstrukciju ili uklanjanje postojeće građevine
- a. Nije primjenjivo.
14. pravila provedbe za pomoćne građevine
- a. Najveća etažna visina pomoćne građevine je  $E = P_o + S + P + P_k$ , odnosno ukupna ~~visina građevine~~ je 8,0 m, a iznimno i više.
- b. Pomoćne građevine se mogu graditi kao slobodnostojeće u odnosu na osnovnu ~~građevinu~~ čemu međusobna udaljenost mora biti minimalno 3,0 m ili kao ~~poluugađene~~.
15. pravila provedbe za prateće građevine druge namjene
- a. Najveća etažna visina prateće građevine je  $E = P_o + S + P + P_k$ , odnosno ukupna ~~visina građevine~~ je 8,0 m, a iznimno i više.
- b. Individualni sustavi proizvodnje energije temeljeni na korištenju obnovljivih izvora energije ~~ikogeneraciji~~, prvenstveno za nekoliko pojedinačnih korisnika, mogu se kao prateći sadržaj locirati na ~~na~~ građevinama izvan građevinskih područja.

## Članak 21.

## (1) Pravila provedbe za površinu označenu: Š

1. oblik i veličina građevne čestice i/ili obuhvat zahvata u prostoru
- a. Prostor Grada Đurđevca obuhvaća dijelove državnih šuma i šumskog zemljišta kojima gospodari Šumarija Kloštar Podravski i Šumarija Đurđevac. Za državne šume u spomenutim gospodarskim jedinicama izrađene su osnove gospodarjenja u kojoj površina šuma za Grad Đurđevac iznosi 6000,15 ha.
2. namjena pojedinih građevina na građevnoj čestici ili unutar obuhvata zahvata u prostoru
- a. Na predmetnim površinama namjena treba biti u skladu s namjenom prostora određenom poglavljju 1.1. ovog Plana i dodatnim odredbama određenim ovim člankom.
- b. U šumi i na šumskom zemljištu može se graditi samo šumska ~~infrastruktura~~ ~~lovno-gospodarski~~ i ~~lovnotehnički~~ objekti, građevine za potrebe obrane i nadzora državne granice, spomenici kojima se obilježavaju mjesta masovnih grobnica žrtava rata i mjesta stradanja te građevine koje su planirane prostornim planovima.
- c. Prostornim planovima može se u šumi i na šumskom zemljištu planirati izgradnja ~~građevina~~ ako to iz tehničkih i ekonomskih uvjeta nije moguće planirati izvan šume i šumskog zemljišta.
- d. Sve šume i šumska zemljišta u RH smatraju se višenamjenskim, a što je ~~regulirano člankom~~ 22. Zakona o šumama.
- e. Na području Grada Đurđevca sve su državne šume gospodarske.
- f. Šumske površine gospodarske i posebne namjene mogu se koristiti u skladu s ~~posebnim propisima~~, uz uvjet da se time na području Grada ne smanji ukupna površina pod šumama, odnosno da se šumske zajednice neprestano obnavljaju.
- g. Šume i šumska zemljišta dobra su od interesa za Republiku Hrvatsku i ~~ispunjavaju gospodarsku~~, ekološku i društvenu funkciju te imaju znatan utjecaj na kakvoću života stoga je nužno održivo gospodarjenje i racionalno korištenje šumskih resursa u suradnji sa svim zainteresiranim stranama.
- h. Šumom se smatra zemljište obraslo šumskim drvećem i/ili njegovim grmlinim ~~obilicima~~ ~~grmljem~~, i prizemnim rašćem na površini od 0,1 ha i većoj, gdje se trajno proizvode šumski proizvodi i ostvaruju općekorisne funkcije, a između bioceoze i staništa vladaju uravnoteženi odnosi.
- i. Šumama se smatraju i šume u zaštićenim područjima prema posebnom propisu; ~~šumskisistemni~~ objekti tipa sjemenski izvor (ako je sastavni dio šumskog kompleksa) i

- sjemenska sastojina; spomenici parkovne arhitekture nastali iz prirodnih šuma; zaštitni pojasevi drveća površine od 0,1 ha i veće i širine 20m i veće; šumske presjeke širine do 5m; šumske prometnice i svijetle pruge uz prometnicu širine do 5m, trase vodovoda, odvodnje otpadnih voda (kanalizacije), naftovoda, plinovoda te električnih i ostalih vodova širine do 5m unutar šumskih kompleksa.
- j. Šumske površine šume Borik posebne su namjene u sociološkom smislu u odnosu ~~na naselje~~, ali i zaštitne šume održanja ljudskom aktivnošću stvorenog ekosustava, kojeg treba održavati iz kulturnoloških razloga.
- k. Na šumskom području sjeverno od grada Đurđevca smješteno je područje ~~gospodarske namjene~~ uzgajališta divljači - Fazanerija Đurđevac.
- l. Područje uz lovački dom Peski moguće je u ukupnom obuhvatu urediti u svrhu ~~razvojnog~~ turizma, sportskih rekreativnih i zabavnih aktivnosti, a prateća djelatnost može biti pružanje ugostiteljskih usluga.
- m. U sklopu kompleksa fazanerije i lovačkog doma Peski nalazi se i objekt za ~~rasjecanje~~ ~~iskladištenje~~ divljači.
- n. Na kultiviranim predjelima Đurđevca mogu se uređivati lovačke remize koje služe za ~~uzgoj~~ ~~održavanje~~ populacije divljači određenog lovno-gospodarskog područja. Lovne remize su umjetno stvorena staništa koja služe za uzgoj hrane ili formiraju zaklon za divljač te ih u tom smislu treba organizirati da budu pretežito dostupna za ljude.
- o. U šumi ili na šumskom zemljištu u vlasništvu Republike Hrvatske može se osnovati ~~gospodarske~~ ~~namjene~~ u svrhu: izgradnje vodovoda, kanalizacije, plinovoda, električnih vodova, eksploatacije mineralnih sirovina, istraživanja i eksploatacije ugljikovodika i geotermalne vode u energetske svrhe, obavljanja turističke djelatnosti, uzgoja stoke i divljači i slično.
- p. Unutar prirodnih i prirodi bliskih predjela mogu se obavljati isključivo rekreativne ~~edukativne~~ aktivnosti, koje nemaju značajan negativan utjecaj na prostor, već se koriste kao prostori rekreacije i edukacije, uz mjere opreza u odnosu na očuvanje izvornog ekosustava. Rekreativne aktivnosti posebno se mogu obavljati u šumama i drugim prirodi bliskim, neobrađenim prostorima, u kontaktnom prostoru naselja, koji su obzirom na ~~soci-~~ ekološku ulogu u odnosu na naselje ovim PPUG-om proglašene šumama posebne namjene park-šumama (šuma Borik).
- r. Park-šuma je prirodna ili sađena šuma veće bioraznolikosti i/ili krajobrazne vrijednosti, ~~akva~~ je namijenjena i odmoru i rekreaciji. U park-šumi dopušteni su zahvati i djelatnosti koje ne narušavaju obilježja zbog kojih je proglašena.
- s. Gospodarske djelatnosti koje se mogu obavljati unutar prirodnih, odnosno prirodi ~~bliskih predjela~~ ograničavaju se na djelatnost šumarstva i vodnog gospodarstva, a ovisne o osnovnim obilježjima predjela. Unutar prirodnih, odnosno prirodi bliskih predjela obavezno održavanje zaštićenih dijelova prirode (održavanje zelene infrastrukture-pokazne ploče sprave i dr.).
- t. Šumarstvo se, u gospodarskom smislu uzgoja šumskih kultura, prvenstveno može ~~obavljati~~ ~~na~~ područjima ovim PPUG-om označenim kao gospodarske šume, a u šumama posebne namjene uz mjere zaštite s obzirom na posebnu namjenu.
- u. Djelatnost vodnoga gospodarstva, a posebno izgradnja i održavanje ~~hidromelioracijskog sustava~~, je na prirodnim i prirodi bliskim predjelima uvjetovana mjerama zaštite krajobraznih i prirodnih vrijednosti, obrađenih u poglavlju 3.1. Posebne vrijednosti ovih Odredbi.
- v. U šumama i na šumskom zemljištu u vlasništvu Republike Hrvatske može se ~~osnovati~~ ~~na~~ gradnja u svrhu izgradnje golf igrališta i objekata čija je gradnja prema ovom Prostornom planu predviđena izvan građevinskog područja.
- z. Šume i šumska zemljišta na kojima je Prostornim planom planirana gradnja golf igrališta ~~ne uključuju~~ se u građevinsko područje i ostaju u šumskogospodarskom području Republike Hrvatske.
- aa. Šume i šumska zemljišta u vlasništvu Republike Hrvatske koja se Prostornim ~~planom~~ ~~proglašene~~ građevinskim područjem, izdvajaju se iz šumskogospodarskoga područja

Republike Hrvatske danom stupanja na snagu Prostornog plana kojim su uključene u građevinsko područje.

- gb. Vlada Republike Hrvatske, odnosno tijelo koje ona ovlasti, može pojedine šume i šumska zemljišta u vlasništvu Republike Hrvatske izdvojiti iz šumskogospodarskog područja: za potrebe provedbe strateškog projekta od interesa za Republiku Hrvatsku, za infrastrukturni zahvat u prostoru (komunalna infrastruktura, javne ceste, energetske objekti, vodne građevine i sl.) te ako je izdana lokacijska dozvola kojom je određena građevna čestica ili smještaj građevine na građevnoj čestici.
3. smještaj jedne ili više građevina na građevnoj čestici i/ili unutar obuhvata zahvata u prostoru
- a. U svrhu izdavanja lokacijske dozvole i izrade glavnog projekta kada se ne izdaje lokacijskadozvola sukladno posebnom propisu, posebne uvjete za izgradnju građevina i svu izgradnju objekata u pojasu do 50,0 m od ruba šume za šume i šumska zemljišta u vlasništvu Republike Hrvatske utvrđuje javni šumoposjednik, Ustanova odnosno Pravna osoba, a za šume privatnih šumoposjednika Ministarstvo.
- b. Iznimno, u postupku izdavanja lokacijske dozvole za građevine za koje građevinsku dozvolu izdaje središnje tijelo državne uprave nadležno za prostorno uređenje i graditeljstvo, posebne uvjete o utjecaju planiranog zahvata na šumu utvrđuje Ministarstvo na temelju prethodnog mišljenja Trgovačkog društva i osoba određenih Zakonom o šumama.
- c. Šumoposjednici nisu dužni poduzimati posebne mjere zaštite niti se mogu smatrati odgovornima za bilo kakve štete za građevine izgrađene u pojasu do 50 m od ruba šume.
- d. Na lovačkim remizama se mogu postavljati samo montažne građevine, od prirodnih materijala, u isključivoj funkciji obavljanja osnovne djelatnosti uzgoja, odnosno sklanjanja divljači.
- e. Na području zone uz postojeći lovački dom moguće je: urediti sportske terene i šetnesteze, izgraditi ugostiteljsku građevinu za bučne zabavne djelatnosti do najviše neto 1500,0 m<sup>2</sup>, urediti prilaze i parkirališne površine, a kao prateće izgraditi smještajne kapacitete.
4. izgrađenost građevne čestice
- a. Nije primjenjivo.
5. iskoristivost građevne čestice
- a. Nije primjenjivo.
6. građevinska (bruto) površina građevina
- a. Nije primjenjivo.
7. visina i broj etaža građevine
- a. Za potrebe gospodarenja šumama omogućuje se izgradnja građevina tako da je najveća etažna visina građevine  $E = Po / (Su + F + P_k)$ , a ukupna visina iznosi 10,0 m.
8. veličina građevine koja nije zgrada
- a. Nije primjenjivo.
9. uvjeti za oblikovanje građevine
- a. Oblikovanje građevina na prostoru zone lovačkog doma potrebno je prilagoditi ambijentalnim uvjetima sredine i bazirati na izvornim formama i materijalima gradnje u okolici.
10. uvjeti za uređenje građevne čestice, odnosno obuhvata zahvata u prostoru
- a. Razvoj šumarstva kao gospodarske djelatnosti potrebno je temeljiti na načelu održivogospodarenja.
- b. Gospodarenje šumama i šumskim zemljištem na području Grada podrazumijeva uzgospodarske učinke i održavanje biološke raznolikosti, sposobnosti obnavljanja, vitalnosti i potencijala šuma, kako bi se ispunile gospodarske, ekološke i općekorisne

funkcije šuma. c. Zaštita šume i šumskog zemljišta provodi se temeljem Zakona o šumama.

- d. Mjerama zaštite šume i šumskog zemljišta potrebno je spriječiti prekomjernu eksploataciju i devastaciju šuma, a poticati pošumljavanje goleti.
- e. Potrebno je osigurati osnove za racionalno gospodarenje šumama i šumskim zemljištem te poticati stvaranje novih većih šumskih kompleksa u blizini naselja.
- f. Zaštita šume i šumskog zemljišta obuhvaća zaštitu prirodnih i poluprirodnih sastojina šumskih kompleksa, kao i zaštitu šumskog tla, vodotoka i izvora, biljnog i životinjskog svijeta koji je u šumskom području te autohtonih vrsta drveća.
- g. Sukladno Zakonu o šumama, krčenje, odnosno čista sječa šuma može se dozvoliti: usvitu, promjene vrsta drveća, sastojinskih oblika šume, podizanja plantaža ili izgradnje šumske infrastrukture; ako se šuma ili šumsko zemljište radi interesa Republike Hrvatske trebaju privesti drugoj kulturi, odnosno namjeni; ako to zahtijevaju interesi sigurnosti ili obrane zemlje; ako je to potrebno radi provedbe dokumenta prostornog uređenja, odnosno akata donesenih na temelju tog dokumenta prema posebnom propisu; ako je to potrebno radi gradnja građevina koje se prema dokumentu prostornog uređenja, odnosno posebnom propisu mogu graditi izvan građevinskog područja bez akta koji se donose na temelju dokumenta prostornog uređenja.
- h. Zemljište na kojem je izvršeno krčenje mora se u roku od dvije godine privesti namjeni radi koje je obavljena čista sječa. U protivnom, korisnik je dužan pošumiti zemljište u tjeku naredne godine.
- i. U svrhu korištenja prostora za rekreativne i edukativne aktivnosti mogu se postavljati markacijske oznake i izletničke točke - odmorišta izvedena kao klupe od materijala identičnog okolišu. Ujedno je moguće postavljanje informativnih-edukativnih tabli, uređenje šetnica, biciklističkih staza, poučnih i trim staza i sličnih manjih zahvata takozvane zelene infrastrukture.
- j. Kod uređivanja staza potrebno je koristiti postojeće poljske putove, klanice, šumske prosjeke, prolaze i mostove, koji se i uobičajeno koriste u obavljanju djelatnosti poljoprivrede i šumarstva.
- k. Prilikom održavanja, promicanja i korištenja park šume Borik potrebno je pridržavati smjernica za provođenje godišnjeg programa zaštite održavanja, promicanja i korištenja park šume Borik za tekuću godinu od Javne ustanove za upravljanje zaštićenim dijelovima prirode Koprivničko-križevačke županije.
11. uvjeti za nesmetan pristup, kretanje, boravak i rad osoba smanjene pokretljivosti. Nije primjenjivo.
12. način i uvjeti priključenja građevne čestice, odnosno građevine na prometnu površinu i drugu infrastrukturu
- a. Nije primjenjivo.
13. uvjeti za rekonstrukciju ili uklanjanje postojeće građevine
- a. Na građevnoj čestici postojećeg lovačkog doma Peski mogu se vršiti adaptacijske rekonstrukcije i sanacija doma i uređenje vanjskih prometnih površina.
14. pravila provedbe za pomoćne građevine
- a. Nije primjenjivo.
15. pravila provedbe za prateće građevine druge namjene
- a. Nije primjenjivo.

#### Članak 22.

(1) Pravila provedbe za površinu označenu: ĐP

1. oblik i veličina građevne čestice i/ili obuhvat zahvata u prostoru
- a. Nije primjenjivo.

2. namjena pojedinih građevina na građevnoj čestici ili unutar obuhvata zahvata u prostoru
- a. Za područje posebnog (geografsko-botaničkog) rezervata «Đurđevački pijesci» obvezna je primjena posebnih mjera uređenja i zaštite određenih u poglavlju 3.1.1. ovih Odredbi.
3. smještaj jedne ili više građevina na građevnoj čestici i/ili unutar obuhvata zahvata u prostoru. Nije primjenjivo.
4. izgrađenost građevne čestice
- a. Nije primjenjivo.
5. iskoristivost građevne čestice
- a. Nije primjenjivo.
6. građevinska (bruto) površina građevina
- a. Nije primjenjivo.
7. visina i broj etaža građevine
- a. Nije primjenjivo.
8. veličina građevine koja nije zgrada
- a. Nije primjenjivo.
9. uvjeti za oblikovanje građevine
- a. Nije primjenjivo.
10. uvjeti za uređenje građevne čestice, odnosno obuhvata zahvata u prostoru. Nije primjenjivo.
11. uvjeti za nesmetan pristup, kretanje, boravak i rad osoba smanjene pokretljivosti. Nije primjenjivo.
12. način i uvjeti priključenja građevne čestice, odnosno građevine na prometnu površinu i drugu infrastrukturu
- a. Nije primjenjivo.
13. uvjeti za rekonstrukciju ili uklanjanje postojeće građevine
- a. Nije primjenjivo.
14. pravila provedbe za pomoćne građevine
- a. Nije primjenjivo.
15. pravila provedbe za prateće građevine druge namjene
- a. Nije primjenjivo.

#### 1.3.2. Smjernice za izradu prostornih planova užih područja / Provedba s detaljnošću UPU-a

##### Članak 23.

- (1) Prema Prostornom planu Koprivničko-križevačke županije obvezna je izrada Prostornog plana područja posebnih obilježja (PPPP) za prostor područja „Đurđevački pijesci (peski)“.
- (2) Ovim PPUG-om propisuje se obveza izrade Urbanističkog plana uređenja (UPU) za:
- Turističko-ječilišna namjena na lokaciji „Lešćan“
  - Rekreatijsko područje uz jezero „Gat“
- (3) Obuhvati obveze izrade planova uređenja užih područja, kao i obuhvat Urbanističkog plana uređenja Grada Đurđevca, prikazani su na kartografskom prikazu 1.3. Provedba prostornog plana.

##### Članak 24.

Prostorni plan uređenja Grada Đurđevca

(1) Za sve zahvate u prostoru unutar obuhvata Urbanističkog plana uređenja grada Đurđevca primjenjuju se odredbe važećeg Urbanističkog plana uređenja grada Đurđevca osim ako ovim Planom nije drukčije određeno.

(2) Mogućnost formiranja građevnih čestica unutar obuhvata Urbanističkog plana uređenja Grada Đurđevca određena je UPU-om grada Đurđevca za svaku namjenu posebno ako ovim PPUG-om nije drukčije određeno.

(3) Način gradnje i položaj građevnog pravca građevine osnovne namjene za područje unutar obuhvata Urbanističkog plana uređenja Grada Đurđevca određeno je UPU-om grada Đurđevca.

(4) Višestambene građevine mogu se graditi s neograničenim brojem stambenih jedinica po jednoj građevini samo unutar obuhvata Urbanističkog plana uređenja Grada Đurđevca prema uvjetima danim u tom planu.

(5) Visina obiteljske, višestambene građevine, stambeno-poslovne građevine, građevina ostalih namjena te pratećih i pomoćnih građevina unutar obuhvata Urbanističkog plana uređenja Grada Đurđevca određena je odredbama UPU-a Grada Đurđevca.

(6) Najveća etažna visina individualnih stambenih građevina je  $E=Po/S+P+1K+Pk$ , odnosno ukupna visina građevine je 14,0 m.

(7) Najveća etažna visina višestambenih građevina i građevina drugih namjena je  $E=Po/S+P+2K+Pk$ , odnosno ukupna visina građevine je 16,0 m, a za višestambene građevine etažne visine  $E=Po/S+P+4K+Pk$ , ukupna visina građevine iznosi 22,0 m.

(8) Najveća etažna visina pomoćnih i pratećih građevina je  $E=Po/S+P+Pk$ , odnosno ukupna visina je 10,0 m, a iznimno i više.

#### Članak 25.

(1) Područje gospodarske ugostiteljsko-turističke namjene - lječilišni ili rekreativni kupališni kompleks vezan uz iskorištavanje ležišta geotermalne vode „Lešćan“, planirano je istočno od grada, a u svrhu uređenja rekreativno-turističkog, odnosno lječilišno-turističkog kompleksa te za potrebe iskorištavanja geotermalnog potencijala u energetske svrhe.

(2) Područje turističke namjene je moguće urediti temeljem plana uređenja užeg područja koji će definirati veličinu zahvata u prostoru.

(3) Uz područje turističke namjene moguće je locirati golf igralište.

(4) Procjena utjecaja na okoliš za golf igralište provodi se sukladno posebnom propisu.

(5) Organizaciju područja turističke namjene, međuodnos, gabarite i oblikovanje građevina trebalo bi odrediti tradicijskim obilježjima izgrađene Đurđevca, kao naselja raširenog tipa niske izgrađene.

(6) U oblikovanju područja poželjno je koristiti elemente tradicijske organizacije javnih, zajedničkih prostora naselja (ulicu, trg kao proširenje ulice, zajedničke javne zelene površine, javnu plastiku na križanjima putova, kao orijentir u prostoru i druge).

(7) Maksimalni kapacitet turističkog naselja određuje se s ukupnom dozvoljenom izgrađenosti područja od 20% površine.

(8) Organizacija turističkog naselja može se kretati u rasponu od vlasnički definiranih jedinica vikendica na vlastitoj čestici, do kompleksa smještajnih jedinica za turističku ponudu.

(9) Oblikovanje građevina ograničava se ukupnom visinom građevina s 14,0 m i brojem etaža  $E=Po/S+P+1K+Pk$ .

#### Članak 26.

(1) Rekreativno područje uz jezero Gat nakon završetka eksploatacije, moguće je urediti kao izdvojenom građevinsku zonu za sadržaje sporta i rekreacije, a osobito za vodene sportove, biciklizam, sportski ribolov i druge kompatibilne sportove.

(2) Za potrebe sportskih aktivnosti mogu se graditi servisne građevine - spremišta, sanitarije i slični sadržaji te kao prateći i ugostiteljski sadržaji, uz poštovanje mjera zaštite okoliša.

Prostorni plan uređenja Grada Đurđevca

(3) Temeljeno na navedenim aktivnostima, dio područja sportsko-rekreativne zone moguće je izdvojiti za uređenje gospodarskih sadržaja turističke namjene - auto kamp.

(4) Uvjeti uređenja i gradnje sportsko-rekreativne zone određuju se na temelju Urbanističkog plana uređenja rekreativnog područja uz jezero Gat.

(5) Urbanističkim planom uređenja je potrebno propisati uvjete uređenja prostora i gradnje, koje će maksimalno sačuvati postojeći okoliš, a što se posebno odnosi na:

- nemogućnost bilo kakvih građevnih zahvata u pojasu od 50,0 m od vodene površine jezera

- nemogućnost gradnje unutar (unudaćiskih) pojaseva vodotoka unutar područja zone zahvata

- nemogućnost unašanja neautohtonih biljnih i životinjskih vrsta na područje zahvata

- obvezu izvedbe zahvata niskogradnje u materijalima i na način primjeren okolišu (bez asfaltnih prilaza i staza)

- šetne staze i pozicije za ribiče mogu se uređivati od prirodnih materijala - drva, zemlje i sl.

- privržišta za čamce, pješačke mostove, odmorišta i klupe, mogu se graditi isključivo od drveta, a ukupno područje zahvata ograničava se na 1,0 ha

### 1.3.3. Mjere za urbanu sanaciju ili urbanu preobrazbu

#### Članak 27.

(1) Nije primjenjivo.

### 1.4. Ostale odredbe

#### 1.4.1. Postavljanje reklama

##### Članak 28.

(1) Postavljanje reklama na području Grada se dozvoljava u svim funkcionalnim zonama uz pretpostavku da se na području stambene i društvene namjene svede na najmanju moguću mjeru.

(2) U smislu ovog PPUG-a reklamama se smatraju: reklamne zastave, reklamna platna (na građevinskim, skelama i građevinama u rekonstrukciji, sanaciji ili gradnji), transparenti, reklamni ornamenti, oslikane reklamne poruke (na zidovima građevina, ogradama, tendama i slično), osvijetljene reklamne vitrine, reklamne ploče na građevinama, reklamni panoi na stupovima javne rasvjete, ostalo.

(3) Postavljaju se na način da ne ugrožavaju sigurnost prometa, ne zaklanjaju postojeću prometnu putokaznu signalizaciju i ne narušavaju izgled i namjenu lokacije.

(4) Postavljanje reklamnih panoa na području Grada dozvoljava se na području gospodarske namjene - proizvodna (I), gospodarske namjene - poslovna (K), uz prometnicu, na javne površine i ostale površine u vlasništvu gdje to omogućava mikrolokacija u skladu s prometnim uvjetima o sigurnosti prometa.

(5) Iznimno se dozvoljava postavljanje reklamnih panoa u sklopu sportsko-rekreativne namjene (R), ugostiteljsko-turističke namjene (T), ako je tema oglašavanja vezana za tu namjenu.

(6) U smislu ovog PPUG-a reklamnim panoima smatraju se: reklamni stupovi (totemi i slično), velike reklamni panoi, reklamni uređaji i konstrukcije (jumbo-panoi, billboardi, bigboardi, megalboardi i slično).

(7) Reklamni panoi moraju biti kvalitetnog oblikovanja, materijala i izrade te estetski prihvatljiv element u prostoru. Materijalom, veličinom i bojom moraju se uklopiti u postojeće okruženje, a mogu biti i osvijetljeni. Konstruktivni elementi, nosivi stupovi i rasvjetna tijela ne mogu se isticati oblikovanjem, bojom i materijalom.

(8) Reklamni panoi koji se postavljaju kao samostojeći mogu biti veličine do 80,0 m<sup>2</sup>, iznimno 100,00 m<sup>2</sup>, visine 16,0 m, a iznimno i više, odnosno prema tehničkoj dokumentaciji.

(9) Mjesta i način postavljanja reklamnih stupova i samostojećih velikih reklamnih panoa:

Prostorni plan uređenja Grada Đurđevca

- ne postavljati ih na nogostup i pješačke otoke

- postavljaju se okomito na os prometnice, a može i prema situaciji na terenu

- udaljenost od ruba nogostupa je minimalno 0,5 m, a ostale uvjete postavljanja reklamnih panoa treba zahtijevati od tijela koje upravlja prometnicom uz koju je postavljen reklamni stup

- temelj putokaznog reklamnog panoa postavljenog na zeleno površini mora imati nadložniju minimalno 20 cm

- sve detalje vezano za postavljanje reklama na području Grada Đurđevca potrebno je odrediti Odlukom Grada Đurđevca, a vezano za komunalnu opremljenost 1.4.2. Uvjeti za uređenje i korištenje zemljišta

#### Članak 29.

(1) Parcelacija zemljišta u svrhu osnivanja građevnih čestica u naselju može se obavljati samo unutar građevinskog područja naselja.

(2) Nova građevna čestica ne može se formirati unutar (unudaćiskog) pojasa vodotoka.

(3) Dozvoljava se mogućnost spajanja dvije ili više građevnih čestica u jednu s ciljem što lakšeg i kvalitetnijeg smještaja namjene u određeni prostor.

(4) Ukoliko se nova građevna čestica formira cijepanjem od postojeće građevne čestice, moraju zadovoljiti minimalne uvjete koji su zadani za građevnu česticu, a druga čestica nastala cijepanjem može se pripojiti susjednoj čestici ili mora zadovoljiti minimalne uvjete koji su zadani za građevnu česticu ovim PPUG-om i planovima nižeg reda.

#### Članak 30.

(1) Uređenje građevne čestice podrazumijeva formiranje građevne čestice i njeno opremanje komunalnom infrastrukturom.

(2) Uređena građevna čestica je ona koja ima osnovnu infrastrukturu, što znači:

- da postoji postoj ili je planirana gradnja prometne površine preko koje se osigurava pristup do građevne čestice, odnosno zgrade

- da je osiguran odgovarajući broj parkirnih mjesta

- priključenje zgrade na javni sustav odvodnje otpadnih voda ili priključenje na vlastiti sustav odvodnje

- priključenje zgrade na niskonaponsku električnu mrežu ili da postoji autonoman sustav opskrbe električnom energijom

### 1.4.3. Karakteristični uzorci naselja

#### Članak 31.

(1) Karakteristični uzorci naselja određuju se na osnovi prepoznatljivih, jedinstvenih obilježja koja mogu odnositi na čitava naselja ili na pojedine cjeline unutar naselja.

(2) Jedinstvena obilježja odnose se prvenstveno na:

- oblik, veličinu i način korištenja građevnih čestica

- oblikovne i funkcionalne značajke građevne strukture

- odnos privatnog i javnog prostora

- odnos prostora naselja prema okolnom području

#### Članak 32.

(1) Na području Grada Đurđevca razlikuju se sljedeći osnovni karakteristični uzorci naselja:

- urbano naselje razvijenog tipa Đurđevac

- a. centar Đurđevca - kojeg čini Trg sv. Jurja s parkom i kontaktni prostor (sjeverni dio Basaričekove ulice, ulice A. Radića do G. Karlovačana, S. Radića do Kralja Tomislava i

Prostorni plan uređenja Grada Đurđevca

Starogradska)

b. ruralna matrica u starijim i rubnim dijelovima Đurđevca

c. planski urbanizirani dijelovi naselja koje karakterizira međuodnos funkcionalnih zona ~~izrazito~~ u funkcionalnom, odnosno oblikovnom smislu unutar pojedinih zona: četvrti niske individualne samostojeće stambene izgradnje u Đurđevcu, višestambeno naselje u centru Đurđevca, područja izgradnje mješovite i društvene namjene i gospodarska, industrijska zona u Đurđevcu.

2. bilogorska naselja Budrovac, Čenelovac, Mišetinao, Sirova ~~Katalena~~, Sveta Ana i Suha ~~Katalena~~.

a. povijesne jezgre naselja koje se mahom sastoje od važnije sakralne građevine (crkve ~~likovne~~) i javnog otvorenog prostora (trgovi i parkovi) uz njih b. ruralna matrica bilogorskih naselja

3. ruralna naselja raštrkanog tipa

a. ~~Grkine i Severovci~~ nastalih iz nekadašnjih konaka 1.4.4. Postupanje s otpadom

Članak 33.

(1) Na području Grada potrebno je osigurati i provoditi javnu uslugu prikupljanja ~~mješovitog komunalnog~~ otpada i biorazgradivog komunalnog otpada te komunalnim mjerama organizirati selektivno skupljanje, obradu i odvoz otpada.

(2) Korisni dio komunalnog otpada treba sakupljati i izdvajati putem odgovarajućeg broja ~~posebnih kontejnera~~/spremnika postavljenih na javnim površinama (otpadni papir, staklo, plastika, metal, tekstil, problematični otpad), na način da se osigura nesmetani kolni i pješački promet.

(3) Komunalni otpad biljnog podrijetla moguće je individualno ~~kompostirati~~ na dvorištima u ~~svim građevinskim~~ područjima unutar obuhvata Plana, na način da ~~kompostirane~~ bude smješteno u zoni gradnje pomoćnih građevina s izvorom zagađenja.

(4) Opasni otpad koji je moguće koristiti kao sekundarnu sirovinu potrebno je skupljati u za tu ~~svrhu izdvojenim~~ spremnicima, postavljenim na javnim mjestima (stare baterije i sl.), pod uvjetom da ne ugrožavaju osnovnu namjenu prostora.

#### 1.4.5. Rekonstrukcija građevina čija je namjena protivna planiranoj namjeni

Članak 34.

(1) Građevine čija je namjena protivna planiranoj ili se nalaze izvan građevinskih područja naselja ~~izgrađene~~ koje su u skladu s namjenom, ali u suprotnosti s ostalim odredbama ovog PPUG-a, mogu se adaptirati, sanirati, rekonstruirati, ukoliko su izgrađene na temelju građevinske dozvole, posebnog rješenja, prije 15.02.1988. ili su ozakonjene Rješenjem o izvedenom stanju temeljem Zakona o postupanju s nezakonito izgrađenim zgradama, a ovim planom tretiraju se kao postojeća izgradnja koja nije predviđena za uklonjenje.

(2) Ukoliko su građevine iz prethodnog stavka u suprotnosti s planiranom namjenom ~~određenom ovim~~ PPUG-om ili su izgrađene u skladu s planiranom namjenom, ali u suprotnosti s ostalim odredbama prostornog plana mogu se iznimno adaptirati, sanirati, rekonstruirati u opsegu neophodnom za poboljšanje uvjeta života i rada.

Članak 35.

(1) Neophodnim obimom rekonstrukcije za poboljšanje uvjeta života i rada smatra se za:

1. Stambene, odnosno stambeno-poslovne građevine:

a. obnova, sanacija i zamjena oštećenih i dotrajalih konstruktivnih i drugih dijelova građevine ~~ikrovišta~~ u postojećim gabaritima

b. priključak na građevine i uređaje komunalne infrastrukture te rekonstrukcija svih ~~vrstainstalacija~~

c. dogradnja sanitarnih prostorija (WC, kupatnica) uz postojeće građevine koje ih nemaju ~~usvom~~ sastavu ili na postojećoj građevnoj šestici i to u najvećoj površini od 16 m<sup>2</sup>

Prostorni plan uređenja Grada Đurđevca

d. dogradnja, odnosno nadogradnja stambenih ili pomoćnih prostora, tako da s postojećim ~~naseljem~~ ukupno 150,0 m<sup>2</sup> bruto građevinske površine svih etaža, s time da se ne poveća broj stanova

e. adaptacija tavanskog ili drugog prostora unutar postojećeg gabarita u stambeni prostor

f. postava novog krovništva, bez nadozida kod objekata s dotrajalom ravnom krovom ili ~~snadozidom~~ ako se radi o povećanju stambenog prostora iz ~~podloške~~ d. ove točke do ukupno 150,0 m<sup>2</sup>

g. sanacija postojećih ogradna i potpornih zidova radi sanacije terena (klizišta)

2. Građevine druge namjene (gospodarske, društvene, komunalne i prometne građevine):

a. obnova i sanacija oštećenih i dotrajalih konstruktivnih dijelova građevina i krovništva

b. dogradnja sanitarnja, garderoba, manjih spremišta i sl. do najviše 16 m<sup>2</sup> izgrađenosti ~~zagrađevine~~ do 100 m<sup>2</sup> bruto izgrađene površine, odnosno 16m<sup>2</sup> + 5% ukupne bruto izgrađene površine za veća građevine

c. prenamjena i funkcionalna preinaka građevine vezano uz prenamjenu prostora, ali ~~odlučivom~~ da ~~novoplanirana~~ namjena nije u suprotnosti s ovim PPUG-om

d. dogradnja i zamjena dotrajalih instalacija te izmjena uređaja i instalacija vezanih ~~zabornjenu~~ tehničkih rješenja za normalno obavljanje proizvodne djelatnosti e. priključak na građevine i uređaje komunalne infrastrukture

f. dogradnja i zamjena građevina i uređaja komunalne infrastrukture i rekonstrukcija javnoprometnih površina

g. sanacija postojećih ogradna i potpornih zidova radi sanacije terena (klizišta)

## 2. INFRASTRUKTURNI SUSTAVI

### 2.1. Prometni sustav

#### 2.1.1. Cestovni promet

Članak 36.

(1) Planirane linijske infrastrukturne površine (koridori ili trase) određene su aproksimativno ~~uprostoru~~, a točna trasa određuje se u fazi idejnog projektiranja, pojedinačno za svaki zahvat u prostoru.

(2) Planirane državne ceste na području obuhvata Grada su:

- Podravska brza cesta: dionica Koprivnica-Pitomača

- Državna cesta Bjelovar-Đurđevac

(3) U cilju boljeg funkcioniranja internog prometnog sustava, posebno u odnosu na ~~obavljanje~~ ~~gospodarskih~~ djelatnosti, ovim PPUG-om se planira:

- prometna veza između rubnih istočnih dijelova Đurđevca, odnosno između županijske ceste ZC 2214 i državne ceste D2

- direktna prometna veza naselja ~~Mišetinao~~ i Sveta Ana

(4) Za planirane priključke na državnu cestu ili rekonstrukciju postojećih priključaka potrebno je ~~izraditi~~ projektnu dokumentaciju u skladu s Pravilnikom o uvjetima za projektiranje i izgradnju priključaka i prilaza na javnu cestu te ishoditi suglasnost Hrvatskih cesta d.o.o. u skladu s člankom 51. Zakona o cestama.

Članak 37.

(1) Širina koridora planirane prometne infrastrukture državnog i županijskog značaja, koja ~~određuje područje~~ zabrane gradnje drugih građevina na planom definiranoj trasi do trenutka formiranja stvarnog pojasa (lokacijskom dozvolom), iznosi:

- za podravsku brzu cestu u širini od 150 m

Prostorni plan uređenja Grada Đurđevca

- za druge planirane državne ceste u širini od 75 m

- za planiranu istočnu obilaznicu grada 20,0 m od planirane osi ili ukupno 40,0 m

(2) Idejnim rješenjem planirane državne ceste - podravske brze ceste treba predvidjeti ~~zamjenskeristupe~~ do postojećih naselja ~~Grkine i Severovci~~, do izdvojenih građevinskih područja i eksploatacijskih polja šljunka i pijeska te do poljoprivrednih površina.

(3) Lokacije i trase planiranih infrastrukturnih građevina određene su aproksimativno u prostoru, ~~stočne~~ lokacije i trase planiranih građevina utvrđuju se idejnim rješenjem u postupku izdavanja uvjeta gradnje.

(4) Područja za smještaj uređaja komunalne infrastrukture mogu se uređivati i koristiti isključivo ~~zaizgradnju~~ građevina i postavu infrastrukturnih uređaja u osnovnoj namjeni, a dodatno samo servisnih instalacija, sve u skladu s posebnim propisima.

(5) Pri projektiranju i izvođenju pojedinih građevina i uređaja komunalne infrastrukture potrebno ~~sepridržavati~~ važećih propisa, kao i propisanih udaljenosti od ostalih infrastrukturnih objekata i uređaja te pribaviti suglasnosti ostalih korisnika infrastrukturnih koridora.

(6) U određivanju trasa magistralnih koridora potrebno se pridržavati načela ~~racionalnogospodarenja~~ s prostorom, odnosno:

- zahvati u prostoru ne smiju se izvoditi na štetu korištenja obradivih površina, ~~posebnonaivrednijih~~ predjela južno i zapadno od Đurđevca

- koridori osigurani za prolaz jedne infrastrukture trebaju se iskoristiti i za vođenje ~~ostalihpotrebnih~~ infrastrukture

- zahvati u prostoru trebaju maksimalno izbjegavati narušavanje prirodnih i prirodi ~~bliskihpredjela~~, a posebno šumskih prostora, ~~inudacijskih~~ pojaseva vodotoka i plavnih livada

- infrastrukturni koridori ne smiju se trasirati kroz ili tangentno uz osobito vrijedne i ~~ugroženedijelove~~ okoliša

### 2.1.2. Željeznički promet

Članak 38.

(1) U granicama obuhvata prolazi željeznička pruga za regionalni promet oznake R202 Varaždin Koprivnica - Virovitica - Osijek - Dalj, ~~jednokolosiječna~~, neelektrificirana na kojoj se nalazi službeno mjesto kolodvor Đurđevac i pruga za lokalni promet L203 Križevci-Bjelovar-Kloštar.

(2) Potrebni zahvati odnose se na remont i sanaciju pruge i pružnih građevina u cilju ~~poboljšanja~~ ~~stambenih~~ eksploatacijskih karakteristika pruge, a izvest će se unutar postojećeg pružnog pojasa. Planirano je polaganje telekomunikacijskog pružnog kabela na dionici Virovitica - Koprivnica te ulaganja u optičku infrastrukturu.

(3) Lokacije i trase planiranih infrastrukturnih građevina određene su aproksimativno u prostoru, ~~stočne~~ lokacije i trase planiranih građevina utvrđuju se idejnim rješenjem u postupku izdavanja uvjeta gradnje.

(4) Područja za smještaj uređaja komunalne infrastrukture mogu se uređivati i koristiti isključivo ~~zaizgradnju~~ građevina i postavu infrastrukturnih uređaja u osnovnoj namjeni, a dodatno samo servisnih instalacija, sve u skladu s posebnim propisima.

(5) Pri projektiranju i izvođenju pojedinih građevina i uređaja komunalne infrastrukture potrebno ~~sepridržavati~~ važećih propisa, kao i propisanih udaljenosti od ostalih infrastrukturnih objekata i uređaja te pribaviti suglasnosti ostalih korisnika infrastrukturnih koridora.

(6) U određivanju trasa magistralnih koridora potrebno se pridržavati načela ~~racionalnogospodarenja~~ s prostorom, odnosno:

- zahvati u prostoru ne smiju se izvoditi na štetu korištenja obradivih površina, ~~posebnonaivrednijih~~ predjela južno i zapadno od Đurđevca

- koridori osigurani za prolaz jedne infrastrukture trebaju se iskoristiti i za vođenje ~~ostalihpotrebnih~~ infrastrukture

- zahvati u prostoru trebaju maksimalno izbjegavati narušavanje prirodnih i prirodi ~~bliskihpredjela~~, a posebno šumskih prostora, ~~inudacijskih~~ pojaseva vodotoka i plavnih livada

- infrastrukturni koridori ne smiju se trasirati kroz ili tangentno uz osobito vrijedne i ugroženije dijelove okoliša

### 2.1.3. Pomorski promet

Članak 39.

(1) Nije primjenjivo.

### 2.1.4. Promet unutarnjim vodama

Članak 40.

(1) Nije primjenjivo.

### 2.1.5. Zračni promet

Članak 41.

(1) Površina ovim PPUG-om izdvojena za gradnju građevina infrastrukturnih sustava zračnog prometa je područje moguće planirane izgradnje zračne luke regionalnog značaja (kao 1A ili 2C kategorije) na lokalitetu **Grabanka** zapadno od Đurđevca.

(2) Na temelju projektne dokumentacije i uvjeta nadležnih javnopravnih tijela utvrdit će se točna lokacija zahvata.

(3) U cilju očuvanja prostora, do konačnog određivanja lokacije navedene zračne luke **nisu dozvoljeno** graditi građevine na području **Grabanke**, izuzev gospodarske poljoprivredne građevine za spremanje poljoprivrednih proizvoda, strojeva i alata do najviše 40,0 m<sup>2</sup>, ukoliko je površina zemljišne čestice veća od 2000 m<sup>2</sup>.

(4) Planirana zračna luka regionalnog značaja mora zadovoljiti uvjete propisane **važećim Pravilnikom** o aerodromima.

## 2.2. Komunikacijski sustav

### 2.2.1. Elektronička komunikacijska mreža

Članak 42.

(1) Mreža poštanskog prometa za područje Grada je uspostavljena i u tom smislu ju je potrebno održavati.

Članak 43.

(1) Telekomunikacijski sustav fiksne telefonije na području Grada je uspostavljen, a bazira se **na području** TK centrali u Đurđevcu i mjesnoj TK centrali u Budrovcu.

(2) Mobilni telekomunikacijski sustav je u osnovi postavljen, a očekuje se njegova daljnja **izgradnja** u smislu povećanja vrsta i kvalitete usluga.

Članak 44.

(1) Novu elektroničku komunikacijsku infrastrukturu za pružanje javnih komunikacijskih **uslugu** putem elektroničkih komunikacijskih vodova potrebno je odrediti planiranjem koridora primjenjujući sljedeća načela:

- za gradove i naselja gradskog obilježja - podzemno u zoni pješačkih staza ili zelenih površina
- za ostala naselja - podzemno i/ili nadzemno u zoni pješačkih staza ili zelenih površina

(2) Kod rekonstrukcije i modernizacije sve mjesne i međumjesne kabeleske telekomunikacijske **vezu** pravilu treba vršiti zamjenom kabela unutar istih koridora.

(3) Lokacije i trase planiranih infrastrukturnih građevina određene su aproksimativno u prostoru, **stoga**, lokacije i trase planiranih građevina utvrđuju se idejnim rješenjem u postupku izdavanja uvjeta gradnje.

(4) Područja za smještaj uređaja komunalne infrastrukture mogu se uređivati i koristiti isključivo **za izgradnju** građevina i postavu infrastrukturnih uređaja u osnovnoj namjeni, a dodatno samo servisnih instalacija, sve u skladu s posebnim propisima.

(5) Pri projektiranju i izvođenju pojedinih građevina i uređaja komunalne infrastrukture potrebno **se pridržavati** važećih propisa, kao i propisanih udaljenosti od ostalih infrastrukturnih objekata i uređaja te pribaviti suglasnosti ostalih korisnika infrastrukturnih koridora.

(8) U određivanju trasa magistralnih koridora potrebno se pridržavati načela **racionalnog** gospodarjenja s prostorom, odnosno:

- zahvati u prostoru ne smiju se izvoditi na štetu korištenja obradivih površina, **posebno na** **vrjednih** predjela južno i zapadno od Đurđevca

- koridori osigurani za prolaz jedne infrastrukture trebaju se iskoristiti i za vođenje **ostalih** **potrebni** infrastrukture

- zahvati u prostoru trebaju maksimalno izbjegavati narušavanje prirodnih i prirodi **bliskih** **predjela**, a posebno šumskih prostora, **igračijskih** pojaseva vodotoka i plavnih livada

- infrastrukturni koridori ne smiju se trasirati kroz ili tangentno uz osobito vrijedne i **ugroženije** dijelove okoliša

(7) Izgrađenu elektroničku komunikacijsku infrastrukturu za pružanje javnih komunikacijskih **uslugu** putem elektroničkih komunikacijskih vodova može se dograđivati, odnosno rekonstruirati te eventualno proširivati radi implementacije novih tehnologija i/ili **kolokacija**, odnosno potreba novih operatera uz obavezno poštovanje prava zajedničkog korištenja od strane svih operatera.

(8) Novu elektroničku komunikacijsku infrastrukturu za pružanje javne komunikacijske **uslugu** putem elektromagnetskih valova, bez korištenja vodova, odrediti ovisno o pokrivenosti područja radijskim signalom svih davatelja usluga i budućim potrebama prostora, planiranjem postave osnovnih postaja i njihovih antenskih sustava na antenskim prihvataima na izgrađenim građevinama i rešetkastim i/ili jednocjevnim stupovima, bez detaljnog definiranja (točkastog označavanja) lokacija vodeći računa o mogućnosti pokrivanja tih područja radijskim signalom koji će se emitirati antenskim sustavima smještenim na te antenske prihvate (zgrade i/ili stupove) uz načelo zajedničkog korištenja od strane svih operatera gdje god je to moguće.

(9) Radi racionalnijeg korištenja prostora, pozicioniranje telekomunikacijske kabeleske mreže **treba predvidjeti** jednostrano u ulici, a u slučajevima kada se ocijeni da bi priključenje korisnika na mrežu moglo izazvati učestala preklapanja prometnice i obostrano.

(10) Telefonske centrale trebaju se graditi na vlastitim građevnim česticama, na način da **ne narušavaju** urbanu strukturu naselja i ne smetaju prometu.

(11) Telefonske centrale načelno treba locirati na građevnu liniju, određenu prema **okolini** **građevnoj** strukturi, a ako građevna linija nije jasno definirana okolnom građevnom strukturom, određuje se 5,0 m uvučeno od linije regulacije.

(12) Izvan građevinskih područja naselja, telefonske centrale lociraju se na vlastitim **česticama** **udaljene** od međe pristupne prometnice najmanje 2,0 m, odnosno od osi poljskog puta najmanje 5,0 m.

(13) Telefonske centrale trebaju od uzdužnih i stražnje međe građevne čestice biti **minimalno** **odmaknute** 1,0 m, a od izgrađenih građevina na susjednim građevnim česticama ili od površine za razvoj građevina na susjednim građevnim česticama minimalno 4,0 m.

(14) Bazne postaje mobilne telekomunikacije se unutar građevinskih područja naselja **možu postaviti** unutar gospodarskih zona, bilo na samostojećim stupovima ili na višim građevinama, postavljene direktnim vješanjem ili na tipskim prihvataima, a ukoliko unutar postojećeg građevinskog područja postoje legalno postavljene bazne postaje moguća je njihova tehnička prilagodba novim potrebama ili postava dodatnog uređaja drugog operatera na izgrađeni stup ukoliko je to tehnički izvedivo.

(15) Ukoliko se postavljaju izvan naselja, samostojeće stupove za prihvat baznih **postaja** **telekomunikacija** i drugih antenskih uređaja te elektroničke opreme, potrebno je postavljati na česticama do kojih je moguće osigurati pristup, izvan groblja te na način da ne naruše tradicijske vizure na spomenike kulture, a posebno zvonike orkava i kapela.

(16) Bazne postaje mobilne telekomunikacije različitih operatera poželjno je locirati na **istama** **stojeće** stupove, ukoliko je to tehnički moguće, a ukoliko navedeno nije moguće postići, poželjno ih je grupirati u blizini kako ne bi došlo do velike raspršenosti stupova u prostoru.

(17) Grafički prikaz zona unutar kojih je moguće planirati izgradnju samostojećih antenskih **stupova** **preuzeti** je iz Prostornog plana Koprivničko-križevačke županije.

(18) U grafičkom prikazu određena su područja planiranih zona elektroničke **komunikacijske** **infrastrukture**, za smještaj samostojećih antenskih stupova u radijusu od 1500 m. Unutar područja planirane zone elektroničke komunikacijske infrastrukture za smještaj samostojećih antenskih stupova na području Bilogore, predviđena je mogućnost izgradnje pokretne kontrolno mjerni postaje (PKMP) što uključuje postavljanje kontejnera za smještaj mjerne opreme, koji se nalazi na vlastitom postolju na kojega se postavlja i pripadajući čelični rešetkasti stup sa mjernim antenama, a cijelo područje ograda se montažnom ogradom te se sustav spaja na niskonaponsku mrežu.

(19) Unutar zone elektroničke komunikacijske infrastrukture uvjetuje se gradnja **samostojećeg** **antenskog** stupa takvih karakteristika da može prihvatiti više operatera, odnosno prema tipskom projektu koji je potvrđen rješenjem nadležnog ministarstva.

(20) Iznimno, ukoliko lokacijski uvjeti ne dozvoljavaju izgradnju jednog stupa koji ima **takve** **karakteristike** da može prihvatiti sve zainteresirane operatore (visina i slično), dozvoljava se izgradnja nekoliko nižih stupova koji na zadovoljavajući način mogu pokriti planirano područje signalom.

(21) Ukoliko je unutar zone planirane elektroničke komunikacijske infrastrukture već **izgrađen** **samostojeći** antenski stup/stupovi, tada je moguće planirati izgradnju dodatnog stupa za ostale operatore/operatera.

(22) U slučaju preklapanja kružnica, ukoliko se odabere pozicija postave stupa unutar **područja** **preklapanja** kružnica, tada je potrebno primijeniti takvo rješenje prema kojem će biti dovoljna postava jednog samostojećeg antenskog stupa.

(23) Dopušteno je postavljanje elektroničke komunikacijske infrastrukture i povezane opreme **na postojećim** **građevinama** u skladu s posebnim uvjetima tijela i/ili osoba određenim posebnim propisima koji propisuju posebne uvjete prilikom ishođenja lokacijske dozvole.

(24) Lokaciju treba uvjetovati:

- izvan područja posebnih uvjeta korištenja
- izvan područja stambene namjene i društvene namjene (zdravstvena, socijalna, predškolska **školska**)
- unutar područja gospodarskih, infrastrukturnih, komunalnih i sličnih djelatnosti

(25) U postupku izdavanja uvjeta za gradnju samostojećih antenskih stupova u **zaštićenim** **djelovima** prirode i područjima s posebnim ograničenjima u korištenju, potrebno je zatražiti suglasnost nadležne uprave za zaštitu prirodne baštine.

(26) Samostojeće antenske stupove moguće je locirati sukladno Odluci o donošenju **Prostornog** **plana** Koprivničko-križevačke županije.

(27) Lokacije samostojećih antenskih stupova u odnosu na kulturna dobra:

- odabir lokacije vrši se po principu očuvanja dominantnih vizura i sagledavanja kulturnih **dobara** **uz** minimalan utjecaj na prirodni i kulturno-povijesni krajoliz
- nije moguće postavljati unutar prostornih međa zaštićenih kulturnih dobara
- u slučaju zemljanih radova u zoni potencijalnih arheoloških lokaliteta potrebno je **provesti** **zaštitna** arheološka istraživanja te osigurati arheološki nadzor
- moguće je postavljati sukladno Zakonu o zaštiti i očuvanju kulturnih dobara, uz **ishođenju** **posebnih** uvjeta zaštite kulturnih dobara te prethodnog odobrenja

(28) Lociranje samostojećih antenskih stupova na zaštićenim područjima prirode:

- lokacije za gradnju samostojećih antenskih stupova ne treba planirati na **zaštićenim** **područjima**, posebice u područjima koja obuhvaćaju malu površinu

- u površnom velikim zaštićenim područjima lokacije treba planirati rubno, na krajobrazno **manjevrijednim** lokacijama, odnosno na način da se ostvari osnovna pokrivenost
  - tipski objekt za smještaj opreme treba projektirati na način da se koriste materijali i **bioinženjerske** prostornim obilježjima okolnog prostora i tradicionalnoj arhitekturi (žbukana pročelja, **dvostrešni** kosi krov prekriven crijepom i drugo)
  - na prostoru velikih zaštićenih područja planirati minimalni broj stupova koji **omogućavaju pokrivenost**
  - za planirane samostojeće antenske stupove na području ekološke mreže prema **važnijim/rednijim** o ekološkoj mreži i nadležnostima javnih ustanova za upravljanje područjima ekološke mreže, koji sami ili s drugim zahvatima mogu imati bitan utjecaj na područje ekološke mreže treba ocijeniti, sukladno Zakonu o zaštiti prirode, njihovu prihvatljivost za ekološku mrežu, odnosno na ciljeve očuvanja tog područja ekološke mreže
- (29) Glavnu trasu novo planirane KK treba usmjeriti na postojeću komutaciju, treba **predvidjeti mogućnost**, za montažu komunikacijsko-distributivnih čvorova kabinetnog tipa, dimenzija 2x1x2 m za koju lokaciju je potreban EE priključak, ali nije potrebno formirati zasebnu katastarsku parcelu. Potrebno predvidjeti mogućnost za realizaciju zračne distributivne Cu i **FTTx** mreže uz zajedničko korištenje postojećih EE stupova, kao i ugradnju novih TK stupova.
- (30) Omogućiti korištenje javnih površina za postavu javnih telefonskih govornica (JTG) u **svim naseljima**. Omogućiti postavu 1 JTG prilagođene za potrebe osoba s invaliditetom (osigurati nesmetan pristup JTG bez zapreka - stepenice, stupici i slične barijere). JTG smještaju se prvenstveno uz sadržaje društvenih djelatnosti i glavna prometna raskrižja u naseljima.
- (31) Utvrđuju se sljedeće mjere zaštite okoliša i ekološke mreže za sprječavanje, smanjenje i **ublažavanje** potencijalnih negativnih utjecaja:
- samostojeće antenske stupove postavljati na lokacijama udaljenima od tla budući da je **razina RF** valova tamo niža
  - pri postavljanju novih samostojećih antenskih stupova osigurati redovito mjerenje **snage radiofrekvencijskih** polja kako bi se osiguralo da su unutar prihvatljivih granica
  - lokalnu zajednicu informirati o planovima za postavljanje novih samostojećih antenskih stupova
  - ukoliko se građevine elektroničke komunikacijske infrastrukture planiraju unutar **područja ekološke** mreže izbjegavati područja na kojima su prisutni ciljni stanišni tipovi te stanišni tipovi značajnih za cijne vrste ekološke mreže
- (32) Nakon prestanka korištenja stupova i antenskih prihvatila potrebno je da operateri uklone **usvome** trošku sve objekte koji su služili u funkciji bazne stanice (objekti, konstrukcije, ograde) i da dovedu prostor u prvobitno stanje, a ukoliko ne vrate u prvobitno stanje prostor će se vratiti u prvobitno stanje po trećem licu na račun operatera.

## 2.2.2. Sustav veza, odašiljača i radara

Članak 45.

- (1) Radijski i TV odašiljači postavljeni su na Velikom Kostanju. Eventualna postava novih odašiljača moguća je na prostoru Bilogore, na način da vizualno ne narušava naselja i prirodni krajolik.

## 2.3. Energetski sustav

### 2.3.1. Nafta i plin

Članak 46.

- (1) Za postojeće magistralne plinovode (kao i one koji imaju pravovaljan akt za provedbu i **gradnju**, a još nisu izgrađeni) primjenjuju se odredbe iz Pravilnika o tehničkim uvjetima i normativima za siguran transport tekućih i plinovitih ugljikovodika magistralnim naftovodima i

plinovodima te naftovodima i plinovodima za međunarodni transport, koji je podzakonski propis Zakona o istraživanju i eksploataciji ugljikovodika. U skladu s Pravilnikom zaštitni pojas magistralnog plinovoda iznosi 60 m (30 m obostrano od osi plinovoda) u kojem je zabranjena gradnja objekata namijenjenih za stanovanje ili boravak ljudi. Temeljem prostornog plana za sve zahvate u prostoru vezane uz gradnju u blizini plinovoda, nužno je zatražiti posebne uvjete gradnje od upravitelja voda.

(2) Prilikom bilo kakvih zahvata u sigurnosnom pojasu od 100 m lijevo i desno od osi **cjevovoda** potrebno je zatražiti posebne uvjete prilikom bilo kakvih zahvata u tom prostoru od nadležnog tijela.

(3) Generalno zaštitni pojas iznosi 30 m lijevo i desno od osi cjevovoda (plinovod, **naftovod**, **produktovod** i slično). Unutar zaštitnog pojasa zabranjeno je graditi stabilne objekte namijenjene stalnom ili privremenom boravku ljudi, odnosno objekte koji nisu u funkciji proizvodnje nafte i plina.

(4) Iznimno, sukladno Pravilniku o tehničkim uvjetima i normativima za siguran transport tekućih **plinovitih** ugljikovodika magistralnim naftovodima i plinovodima te naftovodima i plinovodima za međunarodni transport postoji mogućnost izgradnje u pojasu užem od 30 metara uz kumulativno ispunjene uvjete:

- ako je urbanističkim planom prije projektiranja plinovoda bila predviđena gradnja zgrada **zastanova** i boravak ljudi - definirano građevinsko područje

- ako su projektom i izgradnjom plinovoda primijenjene posebne zaštitne mjere **koje omogućavaju** sužavanje zaštitnog pojasa

- suženi pojas je u ovisnosti o promjeru magistralnog plinovoda: za promjer do 125 mm - **pojas** od 10 m obostrano, za od 125 mm do 300 mm - pojas od 15 m obostrano, za promjer od 300 mm do 500 mm - pojas od 20 m obostrano, za promjer veći od 500 mm - pojas od 30 m obostrano.

(5) Oko izgrađene bušotine zaštitna i požarna zona iznosi 30 m u polumjeru oko osi bušotine. **Kod trajno** napuštenih bušotina (likvidirane - kanal bušotine se nalazi 1,5 – 2,0 metra pod zemljom), sigurnosna - zaštitna zona u kojoj je zabranjeno graditi objekte za boravak i rad ljudi iznosi 3,0 metra u polumjeru oko osi kanala trajno napuštene bušotine.

(6) U zelenom pojasu širokom 5 m lijevo i desno od osi cjevovoda zabranjeno je saditi biljke **čiekorjenje**, raste dublje od 1 m, odnosno za koje je potrebno obrađivati zemljište dublje od 0,5 m.

(7) Kod paralelnog vođenja infrastrukturnih instalacija (kanalizacija, vodovod, plinovod, **elektronički kablovi**, telefonski kablovi i ostalo) s instalacijama plinovoda, naftovoda i **produktovoda**, minimalna međusobna udaljenost mora biti 5 m računajući od vanjskog ruba infrastrukturnih instalacija do vanjskog ruba instalacija plinovoda, naftovoda i **produktovoda**.

(8) Na mjestima križanja infrastrukturnih instalacija s instalacijama plinovoda, naftovoda i **produktovoda** iste obvezno treba postaviti ispod instalacija plinovoda, naftovoda i **produktovoda**. Vertikalna udaljenost mora biti najmanje 0,5 m računajući od donje kote cjevovoda, naftovoda, plinovoda i **produktovoda** do gornje kote cjevovoda ili kabla koji se polaže. Kut križanja mora biti između 90° i 60° stupnjeva. Iznad mjesta križanja obavezno se postavlja pocinčana rešetka kao oznaka da ispod postojećeg cjevovoda prolazi najmanje još jedan cjevovod ili kabal.

(9) Na mjestima križanja i paralelnog hoda prometnica, željezničke pruge, vodotoka, **kanalske mreže** i dr. s instalacijama plinovoda, naftovoda i **produktovoda**, međusobna udaljenost definirana je posebnim propisima i sastavni je dio posebnih uvjeta koje izdaje nadležno tijelo.

Članak 47.

- (1) Sustav prijenosa i distribucije zemnog plina na području Grada načelno je uspostavljen.
- (2) Lokacije i trase planiranih infrastrukturnih građevina određene su aproksimativno u prostoru, **stočne** lokacije i trase planiranih građevina utvrđuju se idejnim rješenjem u postupku izdavanja uvjeta gradnje.
- (3) U funkciji razvoja infrastrukturnih sustava na području Grada, mogu se izdvajati površine **za izgradnju** plinskih mjerno-redukcijskih i redukcijskih stanica.

(4) Područja za smještaj uređaja komunalne infrastrukture mogu se uređivati i koristiti isključivo **za izgradnju** građevina i postavu infrastrukturnih uređaja u osnovnoj namjeni, a dodatno samo servisnih instalacija, sve u skladu s posebnim propisima.

(5) Pri projektiranju i izvođenju pojedinih građevina i uređaja komunalne infrastrukture potrebno **se pridržavati** važećih propisa, kao i propisanih udaljenosti od ostalih infrastrukturnih objekata i uređaja te pribaviti suglasnosti ostalih korisnika infrastrukturnih koridora.

(6) U određivanju trasa magistralnih koridora potrebno se pridržavati načela **racionalnog osposodarenja** s prostorom, odnosno:

- zahvati u prostoru ne smiju se izvoditi na štetu korištenja obradivih površina, **posebno u vrijednijim**, predjela južno i zapadno od Đurđevca

- koridori osigurani za prolaz jedne infrastrukture trebaju se iskoristiti i za vođenje **ostalih potrebnih** infrastrukture

- zahvati u prostoru trebaju maksimalno izbjegavati narušavanje prirodnih i prirodno **bliskih** predjela, a posebno šumskih prostora, **inundacijskih** pojaseva vodotoka i plavnih livada

- infrastrukturni koridori ne smiju se trasirati kroz ili tangentno uz osobito vrijedne i **ugrožene** dijelove okoliša

(7) Plinovodi na području Grada su:

1. Magistralni plinovod Koprivnica - Budrovac DN 500/50
2. Magistralni plinovod Budrovac-Donji Miholjac DN 450/50
3. Magistralni plinovod Budrovac - Ivanič DN 300/50
4. Magistralni plinovod Budrovac - Varaždin I DN 300/50
5. Magistralni plinovod MRS Koprivnica - MRS Suhopolje DN 250/50
6. Magistralni plinovod Ferdinandovac - Budrovac DN 200/50
7. Magistralni plinovod Budrovac - Kalinovac DN 150/50
8. Magistralni plinovod Ferdinandovac - Budrovac DN 150/50
9. Magistralni plinovod DN500/50 Čvor Novigrad-Čvor Budrovac
10. Magistralni plinovod DN500/50 Čvor Budrovac - Ivanič
11. Spojni plinovod Čvor Đurđevac - MRS Đurđevac DN 150/50
12. Spojni plinovod Čvor Đurđevac - MRS Đurđevac DN 80/50
13. Spojni plinovod za MRS Suha Žbuka DN 80/50
14. Otpremni plinovod DN300/50 PSIP Kalinovac-CPS Molve
15. Nadzemni objekti: MRS (mjerno-redukcijska stanica) **Čepelovac**, Budrovac, Đurđevac i Suha Žbuka; MRČ (mjerno regulacijski čvor) Budrovac; BIS (**blokadska** stanica) Bilogora i Priključak Đurđevac

(8) U koridorima postojećih magistralnih plinovoda Plinacro d.o.o. planira izgradnju **novih visokotlačnih** magistralnih plinovoda Ludbreg-Budrovac i Budrovac-Donji Miholjac.

(9) Svi plinovodi u funkciji transporta plina podliježu uvjetima Pravilnika o tehničkim uvjetima **inormativima** za siguran transport tekućih i plinovitih ugljikovodika magistralnim naftovodima i plinovodima te naftovodima i plinovodima za međunarodni transport.

(10) Ovim PPUG-om planira se izvođenje magistralnog plinovoda **Čepelovac** - Đurđevac, čiju **trasu**je potrebno uskladiti s trasama već izvedene infrastrukture.

(11) Trase planiranih magistralnih plinovoda, odnosno koridora plinovoda su načelne, a **konačne** trase i položaj pripadajućih nadzemnih objekata odredit će se prilikom projektiranja gdje će se voditi računa o prostornim planovima i postojećoj infrastrukturi, provest će se precizne geodetske i geološke izmjere, primijeniti tehnološke inovacije, uzeti u obzir utjecaj zahvata na okoliš, krajobrazne te kulturne vrijednosti (arheologija) i ostalo. Moguća odstupanja u pogledu rješenja trase planiranih magistralnih plinovoda utvrđene ovim Planom, neće se smatrati izmjenama Plana.

## Članak 48.

(1) Širenje mreže opskrbe plinom očekuje se na prostoru ovim PPUG-om planiranim za ~~širenje naselja~~ i na izdvojena područja za gospodarske i društvene djelatnosti, a sukladno tome i potreba za postavom redukcijskih stanica niskonapne mreže.

(2) Redukcijske plinske stanice potrebno je pozicionirati na mjestima koja ne narušavaju ~~urbanu strukturu~~ naselja, ne smetaju prometu, a posebno izvan zona urbanog zelenila.

(3) Mrežu opskrbe plinom unutar naselja u pravilu je potrebno voditi jednostrano unutar ~~koridoraulica~~.

## Članak 49.

(1) Sustav prihvata i otpreme nafte od interesa je za Državu, a na području Grada Đurđevca nalazi se ojevovod lociran zapadno od Budrovca.

## 2.3.2. Elektroenergetika

## Članak 50.

(1) Povezivanje, odnosno priključak planiranih elektrana iz reda obnovljivih izvora na elektroenergetsku mrežu, odnosno novih korisnika elektroenergetske mreže sastoji se od pripadajuće trafostanice (TS) smještene u granicama obuhvata obnovljivog izvora energije i priključnog dalekovoda (DV)/kabela (KB) na postojeći ili planirani dalekovod/kabel (DV/KB) ili na postojeću ili planiranu trafostanicu u nadležnosti operatora elektroenergetske mreže. Prostor između granica obuhvata elektrane - obnovljivog izvora energije i postojeće elektroenergetske mreže je prostor za trase i lokacije u istraživanju građevina priključka. Točno definiranje trase priključnog dalekovoda (DV)/kabela (KB) i lokacije transformatorske stanice (TS) koje čine priključak bit će ostvarivo samo po prethodno dobivenim posebnim uvjetima i uvjetima priključenja ili odgovarajućim drugim aktima prema posebnom propisu izdanim od strane nadležnog operatora elektroenergetske mreže (operator prijenosnog sustava ili operator distribucijskog sustava), na osnovi nadležnosti nad mjestom priključka na elektroenergetsku mrežu visokog ili srednjeg napona.

## Članak 51.

(1) Na području Grada moguća je izgradnja građevina i postrojenja za proizvodnju električne ~~i/ili toplinske~~ energije iz obnovljivih izvora (sunčeva energija, energija vjetra, toplina okoliša, geotermalna energija, biogoriva i slično), sukladno važećim propisima i posebnim uvjetima gradnje.

(2) Mogućnost i uvjeti izgradnje iz prethodnog stavka ovoga članka utvrđuju se temeljem ~~važećih posebnih~~ propisa:

1. Strategije energetskog razvoja Republike Hrvatske
2. Zakona o istraživanju i eksploataciji ugljikovodika
3. Zakona o energiji
4. Pravilnika o korištenju obnovljivih izvora energije i kogeneracije
5. Zakonima i drugim propisima kojima se uređuje obavljanje energetskih djelatnosti
6. Važećoj prostorno-planskoj dokumentaciji

(3) Energiju iz obnovljivih izvora i kogeneracije moguće je predvidjeti kao:

- ~~energane~~ - postrojenja za proizvodnju električne energije temeljena na obnovljivim ~~izvorima energije~~, priključena na prijenosnu ili distribucijsku mrežu
- individualna postrojenja, kao pretači sadržaj na građevnoj čestici druge osnovne namjene, ~~pristupu~~ je moguće, ali ne i nužno, priključenje sustava na odgovarajuću konvencionalnu prijenosnu i distribucijsku mrežu, radi isporuke proizvedene električne energije
- individualna postrojenja za proizvodnju toplinske energije za pripremu sanitarne tople vode ~~i/ili grijanje~~

- ~~kogeneracijska~~ postrojenja koja se mogu ili ne moraju priključiti na prijenosnu ili ~~distribucijsku mrežu~~, ili funkcioniraju u sklopu jednog od prethodno navedenih sustava za samostalnu proizvodnju energije

(4) Građevine i postrojenja iz stavka 3. ovoga članka moguće je graditi kao osnovna namjena ili ~~kategorija~~ namjena na građevnim česticama druge osnovne namjene na temelju provedenih postupaka propisanih posebnim propisima, a vezanim uz zadovoljenje kriterija zaštite prostora i okoliša.

(5) Postrojenja iz stavka 3. ovoga članka mogu se graditi na građevinama i/ili građevnim ~~česticama~~ funkciji tih građevina u svim namjenama u skladu s odredbama koje se odnose na građevinu, odnosno uređenje građevne čestice i u skladu s važećim Pravilnikom o korištenju obnovljivih izvora energije i kogeneracije. Ukoliko tehničke mogućnosti dozvoljavaju, moguće je višak proizvedene energije iz takvih sustava prodati na tržištu.

## Članak 52.

(1) Na području Grada Đurđevca ovim PPUG-om se osigurava koridor za planirani dalekovod DV2x400 kV TS Drava - PL TS Razbojšte, planirani dalekovod DV 2 x 110 kV TS Virje - TS Virovitica te planirani dalekovod DV 2x110 kV PL TS Đurđevac - PL DV 2x110 kV Virje - Virovitica.

(2) Lokacije i trase planiranih infrastrukturnih građevina određene su aproksimativno u prostoru, ~~stočne~~ lokacije i trase planiranih građevina utvrđuju se idejnim rješenjem u postupku izdavanja uvjeta gradnje.

(3) Područja za smještaj uređaja komunalne infrastrukture mogu se uređivati i koristiti isključivo ~~za izgradnju~~ građevina i postavu infrastrukturnih uređaja u osnovnoj namjeni, a dodatno samo servisnih instalacija, sve u skladu s posebnim propisima.

(4) Pri projektiranju i izvođenju pojedinih građevina i uređaja komunalne infrastrukture potrebno ~~se pridržavati~~ važećih propisa, kao i propisanih udaljenosti od ostalih infrastrukturnih objekata i uređaja te pribaviti suglasnosti ostalih korisnika infrastrukturnih koridora.

(5) U određivanju trasa magistralnih koridora potrebno se pridržavati načela ~~racionalnog osposodarenja~~ s prostorom, odnosno:

- zahvati u prostoru ne smiju se izvoditi na štetu korištenja obradivih površina, ~~posebno u vrednijih~~ predjela južno i zapadno od Đurđevca
- koridori osigurani za prolaz jedne infrastrukture trebaju se iskoristiti i za vođenje ~~ostalih potrebnih~~ infrastrukture
- zahvati u prostoru trebaju maksimalno izbjegavati narušavanje prirodnih i prirodi ~~bliskih predjela~~, a posebno šumskih prostora, ~~inundacijskih~~ pojaseva vodotoka i plavnih livada
- infrastrukturni koridori ne smiju se trasirati kroz ili tangentno uz osobito vrijedne i ~~urođane~~ dijelove okoliša

## Članak 53.

(1) Ovim PPUG-om predviđa se izgradnja dalekovoda 2x110 kV i izgradnja nove trafostanice 110/35 kV uz postojeću TS 35/10 kV Đurđevac.

(2) Postojeći sustav prijenosa i distribucije električne energije na području Grada, koji ~~uključuje dalekovode~~ 35 kV i niže potrebno je održavati i poboljšavati.

(3) Prilikom rekonstrukcije, zamjene ili izgradnje novog dalekovoda treba maksimalno ~~iskoristiti postojeće~~ koridore, prije trasiranja novog.

(4) Visokonaponske prijenosne uređaje u naseljima i u blizini naselja potrebno je graditi, ~~apostojeci~~ rekonstruirati na način da budu izvedeni podzemno - kabelski, kako ne bi uzrokovali smetnju širenju naselja.

(5) Zračna niskonaponska mreža u pravilu se locira jednostrano unutar uličnog koridora, osim ~~u širokim~~ ulicama kada se zračna mreža može locirati s jedne, a podzemna s druge strane ulice.

(6) Podzemna niskonaponska mreža u pravilu se locira obodno unutar uličnog koridora. ~~Isti koridor~~ za potrebe niskonaponske mreže potrebno je koristiti i za javnu rasvjetu.

## Članak 54.

(1) Daljnje širenje 10(20) kV mreže potrebno je razvijati sukladno širenju potreba, principijelno ~~na način~~ da jedna transformatorska stanica unutar naselja pokriva područje radijusa 350 m.

(2) U svrhu očuvanja strukture bilogorskih vinograda i voćnjaka, kao i mogućnosti ~~obavljanja~~ proizvodnih i turističkih gospodarskih djelatnosti, izgradit će se sustav prijenosa i distribucije električne energije na tim područjima.

(3) Transformatorske stanice, osim ako nisu u sastavu građevina gospodarske ili ~~ovršene namjene~~, trebaju se graditi na vlastitim građevnim česticama, na način da ne narušavaju urbanu strukturu naselja i ne smetaju prometu.

(4) Transformatorske stanice načelno treba locirati na građevnu liniju, određenu prema ~~okolnoj~~ građevnoj strukturi, a ako građevna linija nije jasno definirana okolnom građevnom strukturom, određuje se 5,0 m uvučeno od linije regulacije. U iznimnim situacijama trafostanica se može graditi na regulacijskoj liniji, odnosno udaljenosti manjoj od 5m od regulacijske linije.

(5) Transformatorske stanice trebaju od uzdužnih i stražnje međe građevne čestice biti ~~minimalno odmaknute~~, a od izgrađenih građevina na susjednim građevnim česticama ili od površine za razvoj građevina na susjednim građevnim česticama, minimalno 4,0 m.

(6) Izvan građevinskih područja naselja, transformatorske stanice lociraju se na ~~vlastitim česticama~~, udaljene od međe pristupne prometnice najmanje 2,0 m, odnosno od osi poljskog puta najmanje 5,0 m.

(7) Postojeće ~~stupne~~ transformatorske stanice, koje su smještene unutar zona urbanog zelenila ~~u naseljima~~, na mogu se zamjenjivati čvrstim građevinama na istoj lokaciji, već im se treba iznaći nova, unutar stambene, gospodarske ili zone sporta i rekreacije.

## 2.4. Vodnogospodarski sustav

## 2.4.1. Vodoopskrba i drugo korištenje voda

## Članak 55.

(1) Površine ovim PPUG-om izdvojene za gradnju građevina infrastrukturnih ~~sustava vodoopskrbnog~~ sustava su područja izvorišta vodooplišta Đurđevac 1 i Đurđevac 2 te lokacije vodospreme.

(2) Vodoopskrbni sustav na području Grada je većim dijelom izgrađen i čine ga:

- vodooplište Đurđevac 1 sa 6 izvedenih bunara kapaciteta 240 l/s, s tendencijom  ~~smanjenja kapaciteta~~ na 100 l/s radi poostrenja propisa vezanih za ~~vodozaštitne~~ zone
- vodooplište Đurđevac 2

- mreža vodoopskrbe izgrađena je u svim naseljima, izgrađena je od ~~Ductil~~, PVC i PEHD cijeviprofila D400-D40

- vodosprema Budrovac kapaciteta 200 m<sup>3</sup> koja opskrbljuje naselja ~~Mišetina~~, Budrovac, Čepelovac, Sirova ~~Katalena~~, Suha ~~Katalena~~ i Sveta Ana

(3) Vodooplište Đurđevac 1 osim što je značajno za Grad, značajno je trenutno i za ~~regionalni~~ sustav vodoopskrbe Koprivničko-križevačke županije. Na području ~~Grabanke~~, zapadno od naselja Đurđevac, formirano je ~~vodozaštitno~~ područje novog vodooplišta „Đurđevac 2“, s 5 bunara ukupnog kapaciteta 450 l/s.

(4) Organizacija vodooplišta, gradnja potrebnih građevina u funkciji eksploatacije i čuvanja ~~pitke~~ vode, servisni prostori i infrastrukturne građevine u funkciji obavljanja djelatnosti eksploatacije pitke vode, kao i mjere zaštite izvorišta, provode se temeljem posebnih propisa.

(5) Prema Studiji vodoopskrbe Koprivničko-križevačke županije u planu je izgradnja ~~transportnog voda~~ Vodosprema Čepelovac-vodosprema Banov Stol s kapacitetom 170 l/s za potrebe Bjelovarsko-bilogorske županije.

(6) Za potrebe svih navedenih sustava kod naselja ~~Čepelovac~~ planira se izgradnja ~~vodospreme Čepelovac~~ kapaciteta 2500 m<sup>3</sup>.

## Članak 56.

(1) Širenje mreže vodoopskrbe predviđa se osobito na ovim PPUG-om planiranim područjima razvojni naselja i izdvojenim područjima za gospodarske i društvene djelatnosti. Vrsta materijala za izvedbu, odnosno rekonstrukciju magistralne vodovodne mreže i naselja treba predvidjeti na način da može podnijeti radni tlak od NP 10 bara.

(2) Lokacije i trase planiranih infrastrukturnih građevina određene su aproksimativno u prostoru, ~~stoga~~ lokacije i trase planiranih građevina utvrđuju se idejnim rješenjem u postupku izdavanja uvjeta gradnje.

(3) U funkciji razvoja infrastrukturnih sustava na području Grada, mogu se izdvajati ~~površinske~~ ~~odvodne~~ ~~stanice~~ sustava navodnjavanja.

(4) Područja za smještaj uređaja komunalne infrastrukture mogu se uređivati i koristiti isključivo ~~za izgradnju~~ građevina i postavu infrastrukturnih uređaja u osnovnoj namjeni, a dodatno samo servisnih instalacija, sve u skladu s posebnim propisima.

(5) Pri projektiranju i izvođenju pojedinih građevina i uređaja komunalne infrastrukture potrebno ~~se pridržavati~~ važećih propisa, kao i propisanih udaljenosti od ostalih infrastrukturnih objekata i uređaja te pribaviti suglasnosti ostalih korisnika infrastrukturnih koridora.

(6) U određivanju trasa magistralnih koridora potrebno se pridržavati načela ~~racionalnog~~ ~~osposodarenja~~ s prostorom, odnosno:

- zahvati u prostoru ne smiju se izvoditi na štetu korištenja obradivih površina, ~~posebno~~ ~~u~~ ~~većim~~ ~~predjela~~ južno i zapadno od Đurđevca
- koridori osigurani za prolaz jedne infrastrukture trebaju se iskoristiti i za vođenje ~~ostalih~~ ~~potrebnih~~ infrastrukture
- zahvati u prostoru trebaju maksimalno izbjegavati narušavanje prirodnih i prirodi ~~bliskih~~ ~~predjela~~, a posebno šumskih prostora, ~~inundacijskih~~ ~~pojaseva~~ vodotoka i plavnih livada
- infrastrukturni koridori ne smiju se trasirati kroz ili tangentno uz osobito vrijedne i ~~ugrožene~~ ~~okoliša~~

(7) Prilikom izgradnje nove vodovodne mreže i rekonstrukcije postojeće potrebno je koristiti ~~materijale~~ cjevovoda i priključnih elemenata koji su neškodljivi za ljudsko zdravlje.

(8) Radi osiguranja od požara, potrebno je na svim javnim površinama predviđeni hidrante ~~za priključenje~~ vatrogasnih uređaja, na međusobnim udaljenostima predviđenim posebnim propisima.

(9) Na površinama urbanog zelenila i parkovno uređenim površinama u drugim zonama ~~unutar~~ ~~građevinskog~~ područja naselja, kao i sportsko - rekreacijskim površinama izvan naselja, treba locirati, odnosno odabrati hidrante oblikovane primjereno uređenju površina.

## 2.4.2. Otpadne i oborinske vode

Članak 57.

(1) Površina ovim PPUG-om izdvojena za gradnju građevina infrastrukturnih sustava otpadnih ~~oborinskih~~ voda je područje uređaja za pročišćavanje otpadnih voda Đurđevac.

(2) Sustav odvodnje i pročišćavanja otpadnih voda na području Grada je dijelom ~~u~~ ~~postavljen~~ ~~u~~ ~~izgradnjom~~ I. faze mehaničko - biološkog uređaja za pročišćavanje otpadnih voda. Na području Grada u potpunosti je izgrađen sustav odvodnje, osim u nekim rubnim ili izdvojenim područjima. Na tim područjima se omogućuje i izrada sabirnih jama kao uvjet ispunjenja priključka na osnovnu infrastrukturu te mogućnost gradnje manjih lokalnih ~~biorotora~~ ~~ili~~ ~~bioročistača~~.

(3) U planu je izgradnja odvodnje u svim grupiranim prigradskim naseljima, a u ~~reštrano~~ ~~naseljima~~ odvodnja će se rješavati preko pravilno dimenzioniranih trodijelnih septičkih jama, sabirnih jama s odvozom na uređaj za pročišćavanje i manjih lokalnih ~~biorotora~~ ~~ili~~ ~~bioročistača~~. Izgradnja sustava odvodnje planira se fazno, a na područjima na kojima će sustavi biti u funkciji obavezno je priključenje korisnika na mrežu odvodnje.

(4) Lokacije i trase planiranih infrastrukturnih građevina određene su aproksimativno u prostoru, ~~stoga~~ lokacije i trase planiranih građevina utvrđuju se idejnim rješenjem u postupku izdavanja uvjeta gradnje.

(5) U funkciji razvoja infrastrukturnih sustava na području Grada, mogu se izdvajati ~~površinske~~ ~~odvodne~~ ~~stanice~~ sustava odvodnje.

(6) Područja za smještaj uređaja komunalne infrastrukture mogu se uređivati i koristiti isključivo ~~za izgradnju~~ građevina i postavu infrastrukturnih uređaja u osnovnoj namjeni, a dodatno samo servisnih instalacija, sve u skladu s posebnim propisima.

(7) Pri projektiranju i izvođenju pojedinih građevina i uređaja komunalne infrastrukture potrebno ~~se pridržavati~~ važećih propisa, kao i propisanih udaljenosti od ostalih infrastrukturnih objekata i uređaja te pribaviti suglasnosti ostalih korisnika infrastrukturnih koridora.

(8) U određivanju trasa magistralnih koridora potrebno se pridržavati načela ~~racionalnog~~ ~~osposodarenja~~ s prostorom, odnosno:

- zahvati u prostoru ne smiju se izvoditi na štetu korištenja obradivih površina, ~~posebno~~ ~~u~~ ~~većim~~ ~~predjela~~ južno i zapadno od Đurđevca
- koridori osigurani za prolaz jedne infrastrukture trebaju se iskoristiti i za vođenje ~~ostalih~~ ~~potrebnih~~ infrastrukture
- zahvati u prostoru trebaju maksimalno izbjegavati narušavanje prirodnih i prirodi ~~bliskih~~ ~~predjela~~, a posebno šumskih prostora, ~~inundacijskih~~ ~~pojaseva~~ vodotoka i plavnih livada
- infrastrukturni koridori ne smiju se trasirati kroz ili tangentno uz osobito vrijedne i ~~ugrožene~~ ~~okoliša~~

(9) Odvodnju otpadnih voda na područjima ostalih naselja moguće je riješiti izgradnjom ~~izdvojenih~~ ~~sustava~~ odvodnje i pročišćavanja otpadnih voda za pojedinačno naselje.

(10) Građevine za javnu odvodnju - kanali oborinske odvodnje su Stari Anški ~~Podvrti~~ ~~Lopušnici~~ ~~Ivanjski~~ (dio), Stari ~~Turuški~~ ~~Žičkot~~ i Pilana.

Članak 58.

(1) Do izgradnje sustava odvodnje i pročišćavanja otpadnih voda, sanitarno-fekalne otpadne ~~vode~~ ~~treba~~ ~~sekupljati~~ u ~~bioročistače~~ ~~ili~~ u (atestranim) vodonepropusnim septičkim jamama zatvorenog tipa (bez preljeva i ispusta) koje je potrebno prazniti po za to ovlaštenom poduzeću.

(2) Do izgradnje sustava odvodnje i pročišćavanja otpadnih voda, tehnološke otpadne vode ~~na~~ ~~opredmetnima~~, koji osigurava pročišćavanje otpadnih voda do parametara propisanih važećim Pravilnikom o grančnim vrijednostima emisija otpadnih voda koje se ispuštaju u sustav javne odvodnje, treba ispuštati u vodonepropusne sabirne jame koje treba redovno prazniti po za to ovlaštenom poduzeću.

(3) Sabirne/septičke jame trebaju se na građevnoj čestici locirati minimalno:

- u odnosu na ulicu, najbliže iza stražnjeg pročelja osnovne građevine u dubinu čestice
- 1,0 m od susjedne međe
- 3,0 m od susjedne stambene građevine
- 1,0 m od vlastite stambene građevine
- 20,0 m od vlastitog i susjednih bunara koji služe za opskrbu vodom za piće

(4) Nakon izgradnje mreže javne odvodnje otpadnih voda i priključenja na uređaj za ~~pročišćavanje~~ ~~otpadnih~~ ~~voda~~, obavezno je priključenje korisnika na sustav odvodnje, a septičke i sabirne jame je potrebno ukinuti i sanirati teren.

(5) Oborinske vode s površina na kojima postoji mogućnost onečišćenja uljima i mastima (autoservisi, parkirališta s 10 i više parkirnih mjesta i sl.) prije ispuštanja u sustav javne odvodnje potrebno je prikupiti i odgovarajuće pročititi (taložnica, separator ulja i masti).

(6) Ispuštanje otpadnih voda direktno, niti preko septičkih taložnica u vodotok nije dozvoljeno.

Članak 59.

(1) Gospodarske i servisne građevine, a posebno proizvodni pogoni i građevine za uzgoj ~~životinja~~ ~~kao~~ i sve građevine unutar izdvojenih područja za društvene djelatnosti i građevine unutar kultiviranih predjela Grada Đurđevca, ne mogu se graditi ukoliko nemaju riješen način pročišćavanja otpadnih voda do razine propisane posebnim propisima, prije ispuštanja u sustave

odvodnje oborinskih i sanitarno - fekalnih voda, odnosno u recipijent. Otpadne vode industrijskih postrojenja moraju imati ~~predtretman~~ prije priključivanja na sustav javne odvodnje.

(2) U poglavlju 3.2.3. Područja posebnih ograničenja određene su posebne smjernice za ~~uređenje~~ ~~prostora~~ i gradnju na prostorima posebno osjetljivim u odnosu na zaštitu voda.

## 2.4.3. Uređenje vodotoka i voda

Članak 60.

(1) Sustav obrane od voda na području Grada Đurđevca uspostavljen je izgradnjom ~~kanalske~~ ~~mreže~~ na poljoprivrednim površinama i retencijom ~~Koljak~~ na vodotoku Sirova ~~Katalena~~.

(2) Planirane građevine su akumulacije za obranu od poplava na vodotocima Sirova ~~Katalena~~ ~~i~~ ~~Suha~~ ~~Katalena~~.

(3) Ovim PPUG-om predviđa se održavanje i daljnji razvoj sustava u smislu očuvanja ~~vodnih~~ ~~ekosustava~~ i kontaktnih prostora koji se smatraju prirodnim ili prirodi bliskim predjelima.

(4) U navedenu svrhu, potrebno je vodotoke (potoke i kanale), posebno unutar šuma ~~posebno~~ ~~namijene~~ i područja zaštićenih krajolika, što je moguće više uređivati kao prirodna staništa, odnosno na način koji omogućava meandriranje.

Članak 61.

(1) Regulacijske vodne građevine:

- vode I. reda (temeljem Odluke o popisu voda I. reda): Rog Strug, Obuhvatni Đurđevac
- vode II. reda (bujiče): Anški ~~Turuški~~ ~~Bama~~, Sirova ~~Katalena~~, Suha ~~Katalena~~ Članak 62.

(1) Radi očuvanja i održavanja regulacijskih i zaštitnih te drugih vodnih građevina i ~~sprečavanja~~ ~~osposodarenja~~ vodnog režima zabranjeno je:

1. na nasipima i drugim regulacijskim i zaštitnim vodnim građevinama:
    - a. kopati i odlagati zemlju, pijesak, šljunak, jalovinu i drugi materijal
    - b. prelaziti i voziti motornim vozilima izuzev na mjestima na kojima je to izričito ~~dozvoljeno~~, podizati nasade
    - d. obavljati druge radnje kojima se može ugroziti sigurnost ili stabilnost tih građevina
  2. saditi drveće na udaljenosti manjoj od 10 m od ruba korita vodotoka ili kanala
  3. podizati zgrade i druge objekte na udaljenosti manjoj od 10 m od ruba vodotoka ili kanala
  4. u vodotok i druge vode, akumulacije ili retencije odlagati zemlju, kamen, otpadne i ~~drugeta~~, te obavljati druge radnje kojima se može utjecati na promjenu toka, vodostaja, količine ili kakvoće vode ili otežati održavanje vodnog sustava.
  5. graditi ~~ili~~ dopuštati gradnju na zemljištu iznad natkrivenih vodotoka, osim gradnje ~~javnih~~ ~~površina~~ (prometnice, parkovi, trgovi).
- (2) Iznimno, odstupanja su moguća uz suglasnost Hrvatskih voda pod uvjetom da ne dolazi do ~~opuštavanja~~ ~~stabilnosti~~ i sigurnosti vodnih građevina, pod uvjetom da ne dolazi do pogoršanja postojećeg vodnog režima i ako to nije u bitnom protivno važećem Zakonu o vodama.

## 2.4.4. Melioracijska odvodnja

Članak 63.

(1) Vodne građevine za melioracijsku odvodnju:

- osnovna melioracijska odvodnja: ~~Čučavac~~, Bistra Đurđevačka
- detaljna melioracijska odvodnja: Stara ~~Hotova~~, ~~Matočine~~, ~~Kušanovac~~, ~~Grabanka~~, ~~Podpeski~~, ~~Stiska~~, Ivanjski (dio), Sit, ~~Kraljica~~, ~~Tolnica~~

Članak 64.

- (1) Radi očuvanja i održavanja regulacijskih i zaštitnih te drugih vodnih građevina i ~~spriječavanja pogoršanja~~ vodnog režima zabranjeno je na građevinama za melioracijsku odvodnju:
- obrađivati zemlju te obavljati druge radnje kojima se mogu oštetiti građevine za ~~osnovnu melioracijsku~~ odvodnju ili poremetiti njihovo namjensko funkcioniranje do udaljenosti od 5 m od ruba tih građevina
  - obrađivati zemlju te obavljati druge radnje kojima se mogu oštetiti građevine za ~~detalnu odvodnju~~ ili poremetiti njihovo namjensko funkcioniranje do udaljenosti od 3 m od ruba tih građevina
  - u melioracijske i druge kanale odlagati zemlju, kamen, otpadne i druge tvari te obavljati ~~drugere radnje~~ kojima se može utjecati na promjenu toka, vodostaja, količine ili kakvoće vode ili otežati održavanje vodnog sustava.
- (2) Iznimno, odstupanja su moguća uz suglasnost Hrvatskih voda pod uvjetom da ne dolazi do ~~pogoršavanja~~ stabilnosti i sigurnosti vodnih građevina, pod uvjetom da ne dolazi do pogoršanja postojećeg vodnog režima i ako to nije u bitnom protivno važećem Zakonu o vodama.

### 3. POSEBNE MJERE

#### 3.1. Posebne vrijednosti

##### 3.1.1. Zaštićeni dijelovi prirode

###### Članak 65.

- (1) Područja posebnog geografsko-botaničkog rezervata - ~~reg. br. 71 - 1963.~~ - Đurđevački ~~pijesci~~ ~~potrebno~~ je očuvati, u smislu čega se zabranjuje bilo kakva gradnja i eksploatacija, kao i drugi vidovi neprimjerenog korištenja koji mogu dovesti do uništavanja temeljnih vrijednosti područja radi kojih je došlo do zaštite.
- (2) Vegetacija Đurđevačkih pijesaka je osebujna i izgrađuje ju endemična biljna zajednica ~~vlasuljebradice~~ i trave ~~gladice~~ (*Festuco-Corynephorum croaticum*). Veliki broj vrsta u toj zajednici su prave biljke pješčarke. Uz obilje mahovina i lišajeva najznačajnije su biljke: vlasulja bradica (*Festuca vadinata*), trava ~~gladica~~ (*Corynephorus canescens*), majčina dušica pješčarka (*Thymus serpyllum* ssp. *serpyllum*), trputac ~~vuzlika~~ (*Plantago indica*) i dr. S obzirom da valovito oblikovana površina nekadašnje "Hrvatske Sahare" predstavlja plastičnu morfologiju "živih pijesaka" te s obzirom da je vegetacija Đurđevačkih pijesaka vrlo zanimljiva u biljno-geografskom pogledu, jer se tu združuju biljke istočno-evropskog i zapadno-evropskog podrijetla s endemičnim biljkama Panonske kotline, ovo je područje značajno s geografskog, geološkog i botaničkog stanovišta.
- (3) Đurđevački pijesci u Podravini nalaze se na kat. čest. br. 3068, k.o. Đurđevac.
- (4) Preuzeto iz PPŽ za područje rezervata i okolnih šumskih područja potrebno je izraditi ~~Prostorni plan~~ područja posebnih obilježja, kojim će se precizno odrediti mjere zaštite, korištenja i mogućnosti prezentacije navedenih prostora.
- (5) Smjernice za izradu PPPPO određene su Prostornim planom Županije, a posebni ~~uvjeti korištenja~~ i zaštite zasebnim županijskim aktom - Mjerama zaštite posebnog rezervata Đurđevački pijesci.
- (6) Na području i u neposrednoj okolici posebnog florističkog rezervata nisu dopušteni zahtvi ~~izradnje~~ koji mogu negativno utjecati na očuvanje povoljnih uvjeta staništa i očuvanje stabilnosti biljnih populacija, a to su ponajprije prenamjena zemljišta, izgradnja prometnica, eksploatacija mineralnih sirovina, hidrotehnički zahtvi i drugo.
- (7) Za područje koje obuhvaća Posebni geografsko-botanički rezervat Đurđevački pijesci i ~~područje ekološke~~ mreže HR2000571 Đurđevački ~~peski~~ donesen je "Plan upravljanja Posebnim rezervatom i područjem ekološke mreže Đurđevački peski" kojim se utvrđuje stanje zaštićenog područja i područja ekološke mreže za koje je on donesen te su određeni ciljevi upravljanja i/ili očuvanja, aktivnosti za postizanje tih ciljeva i pokazatelji njegove provedbe. Aktivnosti svih pravnih i fizičkih osoba koje obavljaju djelatnosti u zaštićenom području i/ili području ekološke mreže trebaju biti usklađene s ciljevima upravljanja utvrđenim tim planom.

###### Članak 66.

- (1) Zaštićena područja-Park šuma Borik - ~~reg. br. 474.~~ Park šuma "Borik" proglašena je zaštićenim područjem sukladno Zakonu o zaštiti prirode te je dio gospodarske jedinice Đurđevački ~~peski~~. Park šume je obrasla kulturama stotinjak godina starih stabala običnog bora (*Pinus sylvestris*) i omog bora (*Pinus nigra*), bagrema i autohtone bijelogorice. Na području Park-šume Borik dopušteni su zahvati i djelatnosti koje ne narušavaju obilježja zbog kojih je proglašena park-šumom.

###### Članak 67.

- (1) Predlaže se proglašavanje parka oko crkve Sv. Jurja u Đurđevcu spomenikom parkovne arhitekture te u skladu s razinom zaštite i primjerenom uređenju parka, koji isključuje građevinske zahvate bilo koje vrste, izuzev primjerenog ~~patemca~~ uređenja i osvijetljenja.

###### Članak 68.

- (1) Procjena utjecaja na okoliš obvezna je za sve zahvate propisane Zakonom o zaštiti okoliša i Uredbom o procjeni utjecaja zahvata na okoliš u skladu s odredbama posebnih propisa.

### 3.1.2. Kulturna baština

###### Članak 69.

- (1) Pregled svih skupina kulturnih dobara, cjelina i pojedinačnih kulturnih dobara koja u skladu sa ~~Zakonom~~ o zaštiti i očuvanju kulturnih dobara podliježu mjerama zaštite, kao i evidentiranih lokalnih dobara koja su bitna za očuvanje identiteta prostora, inventariziranih ovim PPUG-om nalaze se u ovom poglavlju, a prikazana su na kartografskom prikazu 3.1. Posebne vrijednosti.
- (2) Odredbe za uspostavu i provođenje mjera zaštite i obnove kulturnih dobara proizlaze iz ~~važećeg~~ ~~zakonske~~ regulative i stručnih dokumenata koji se na nju odnose:
- Zakon o zaštiti i očuvanju kulturnih dobara
  - Zakon o gradnji
  - Zakon o prostornom uređenju
  - Pravilnik o registru kulturnih dobara Republike Hrvatske
  - Uputu o načinu utvrđivanja sustava mjera zaštite za nepokretna kulturna dobra predložena ~~zavisa~~ u Registar (Klasa: 612-08/04-01-08/03, ~~Urbroj~~: 532-10-1/8(JB)-3 od 31. 03. 2004.)
  - Konzervatorske podloge za Prostorni plan uređenja Grada Đurđevca (Konzervatorski odjel ~~u Zagrebu~~, 2007.)
  - Stari grad Đurđevac – Konzervatorska studija - IV. Izmjene i dopune prostornog plana ~~urđenja~~ Grada Đurđevca (Omega ~~engineering~~ d.o.o., travanj 2018.)
- (3) Kulturna dobra su od interesa za Republiku Hrvatsku i mogu biti:
- pokretne i nepokretne stvari od umjetničkoga, povijesnoga, paleontološkoga, ~~arheološkoga~~ ~~antropološkoga~~ i znanstvenog značenja
  - arheološka nalazišta i arheološke zone
  - krajolici i njihovi dijelovi koji svjedoče o čovjekovoj prisutnosti u prostoru, a imaju ~~umjetničku~~ ~~povijesnu~~ i antropološku vrijednost
  - nematerijalni oblici i pojave čovjekova duhovnog stvaralaštva u prošlosti, kao i dokumentacija ~~bibliografska~~ baština
  - zgrade, odnosno prostori u kojima se trajno čuvaju ili izlažu kulturna dobra i dokumentacija ~~ostala~~.
- (4) Zaštićenim dobrima odredbama ovog Prostornog plana smatraju se:
- Z - Zaštićena kulturna dobra kojima je posebnim rješenjem Ministarstva kulture utvrđeno ~~trajnosvojstvo~~ kulturnog dobra te su ista upisana u Registar kulturnih dobara Republike Hrvatske, Listu zaštićenih kulturnih dobara
  - P - Preventivno zaštićena dobra kojima je posebnim rješenjem nadležnog ~~Konzervatorskog~~ ~~odjela~~ određena privremena zaštita te su ista upisana u Registar kulturnih

- dobara Republike Hrvatske, Listu preventivno zaštićenih dobara. Preventivna zaštita donosi se na rok od 4(četiri) godine, a za arheološku baštinu na rok od 8 godina. Nakon provedenih istraživanja i dokumentiranja u svrhu utvrđivanja svojstva kulturnog dobra, nadležni Konzervatorski odjel podnosi prijedlog Ministarstvu kulture za provođenjem trajne zaštite
- E - Evidentirana dobra za koje se predmnijeva da imaju svojstva kulturnog dobra, ~~predložena~~ ovim PPUG-om na temelju Konzervatorske podloge. Za evidentirana dobra i prijedlog zaštite nadležni Konzervatorski odjel po službenoj će dužnosti donijeti rješenje o preventivnoj zaštiti i pokrenuti postupak utvrđivanja svojstva kulturnog dobra
  - L - Dobra od lokalnog značaja bitna za očuvanje identiteta, tradicije i kontinuiteta ~~prostora~~ ~~predložena~~ ovim PPUG-om na temelju Konzervatorske podloge. Dobra lokalnog značaja, osim navedenih, Gradsko vijeće Grada Đurđevca može na temelju Zakona o zaštiti i očuvanju kulturnih dobara (članak 17.) proglasiti zaštićenim
  - (5) Mjere zaštite primjenjuju se za sve zahvate unutar prostorne međe zaštićenih kulturnih dobara(Z) i preventivno zaštićenih dobara (P), kako je to određeno rješenjem Ministarstva kulture odnosno nadležnog Konzervatorskog odjela. Za evidentirana dobra prostornom međom smatra se pripadajuća katastarska čestica.
  - (6) Dobra iz stavka 4. ovoga članka potrebno je rabiti sukladno njihovoj namjeni te održavati ~~takoda~~ se ne naruše svojstva dobra, odnosno kulturnog dobra.
  - (7) Vlasnici, odnosno korisnici građevina sa spomeničkim svojstvima, navedenim u stavku 4. ~~ovog članka~~ kao zaštićena kulturna dobra (Z) i preventivno zaštićena dobra (P), mogu putem nadležnog Konzervatorskog odjela iz Državnog proračuna zatražiti novčanu potporu za njihovo održavanje i obnovu putem javnog natječaja Ministarstva kulture.
  - (8) Grad može ustanoviti fond za potporu održavanja i obnove građevina navedenih u stavku 4. ovog članka te sufinancirati njihovu obnovu i održavanje.
  - (9) Dobro lokalnog značenja (E i L) za koje prema odredbama Zakona o zaštiti i očuvanju ~~kulturnih dobara~~ nije utvrđeno da je pod zaštitom kao kulturno dobro predstavničko tijelo Županije ili Grada može proglasiti zaštićenim, ako se nalazi na njihovom području.
  - (10) Izmjena stanja u Registru kulturnih dobara i Rješenja o utvrđivanju svojstva kulturnog dobra ~~unogledu~~ zaštite kulturnih dobara smatra se izmjenom PPUG-a.
  - (11) Kulturna dobra naročito zahtijevaju hitnu obnovu i revitalizaciju što će eventualno ~~zahtijevati~~ ~~renamijenu~~ u kulturne, turističke ili neke druge prihvatljive svrhe. Prenamjena kulturnog dobra zahtijeva provođenje upravnog postupka zaštite kulturnih dobara.

###### Članak 70.

- (1) Sve zahvate na nepokretnim kulturnim dobrima i na području prostornih međa kulturnog ~~dobara~~ ~~navedenim~~ u narednim poglavljima u sklopu kulturne baštine treba provoditi prema posebnim uvjetima zaštite kulturnog dobra koje izdaje nadležni Konzervatorski odjel:
- prije ili tijekom izdavanja lokacijske dozvole, prije pokretanja postupka za ~~izdavanje~~ ~~građevinske~~ dozvole (zahtjev podnosi nadležno upravno tijelo za izdavanje dozvole i/ili može podnijeti zainteresirana osoba ili investitor)
  - prije građenja jednostavnih i drugih građevina i radova za koje nije potrebno ~~istodobno~~ ~~građevinsku~~ dozvolu (investitor pribavlja prije započinjanja radova)
- (2) Radi utvrđivanja posebnih uvjeta zaštite nepokretnog kulturnog dobra nadležni ~~Konzervatorski~~ ~~odjel~~ može odrediti izradu konzervatorskog elaborata.
- (3) Za radnje na pokretnim kulturnim dobrima, nepokretnim kulturnim dobrima i na ~~području prostornih~~ međa kulturnog dobra koje bi mogle narušiti cjelovitost i/ili prouzročiti promjene na kulturnom dobru, a koje se prema posebnom propisu ne smatraju građenjem, iznimno prije građenja jednostavnih i drugih građevina i radova koje se ne grade na temelju glavnog projekta, mogu se poduzimati uz prethodno odobrenje.
- (4) Kao radnje iz prethodnog stavka smatraju se:
- građenje i radovi za koje nije potrebna građevinska dozvola
  - konzerviranje

Prilozni plan uređenja Grada Đurđevca

- restauriranje
- premještanje kulturnog dobra i drugi slični radovi
- rad industrijskih i drugih postrojenja i radišišta
- sanacija i adaptacija kulturnog dobra
- građenje jednostavnih i drugih građevina i radova na području gdje se nalazi kulturno dobro (ograđivanje, uređenje okućnice, postava kioska, hortikulturni zahvati i ostalo)
- zaštićene građevine (Z) i preventivno zaštićene građevine (P) te njihove dijelove nije moguće ukloniti bez prethodnog mišljenja Hrvatskog vijeća za kulturna dobra i rješenja Ministarstva kulture. Zahtjev se podnosi nadležnom Konzervatorskom odjelu ako kulturno dobro izgubi svojstva radi kojih je zaštićeno ili je izravno ugrožena stabilnost građevine ili njezina dijela te ona predstavlja opasnost za susjedne građevine i život ljudi, a ta se opasnost ne može na drugi način otkloniti
- evidentirane građevine (E) i dobra od lokalnog značaja (L) te njihove dijelove nije moguće ukloniti bez stručnog mišljenja nadležnog Konzervatorskog odjela. Zahtjev se podnosi nadležnom Konzervatorskom odjelu, a obvezno sadrži arhitektonsku snimku postojećeg stanja te mišljenje ovlaštenog inženjera o stabilnosti građevine ili njenog dijela Članak 71.

(1) Ukoliko se pri izvođenju graditeljskih zahvata naiđe na predmete ili nalaze arheološkog i povijesnog značaja, potrebno je radove odmah obustaviti i obavijestiti o tome nadležnu upravu za zaštitu kulturne baštine, kako bi se (sukladno odredbama Zakona o zaštiti i očuvanju kulturnih dobara) izvršio pregled, dokumentiranje te ocjena vrijednosti nalaza.

#### Članak 72.

- (1) U cilju očuvanja elemenata tradicijskog oblikovanja ruralnog prostora, potrebno je obnovljati i održavati sakralna obilježja na raskrižjima poljskih putova i u naseljima i to rekonstrukcijom tradicijskih elemenata obilježja - kapelice, poklonaca i raspela te pratećih hortikulturnih elemenata ograđenog ovjetnjaka, odnosno skupine visokih stabala.
- (2) Ukoliko se vrši rekonstrukcija ili zamjena oštećenih dijelova poklonca, potrebno je zahtjev izvršiti temeljem uvjeta nadležnog Konzervatorskog odjela.
- (3) Kao dio tradicije, mogu se na raskrižjima značajnijih poljskih putova postavljati i nova kulturno vjerska obilježja - kapelice, poklonci i raspela u skladu s Pravilnikom o jednostavnim građevinama i radovima.
- (4) U cilju očuvanja tradicijskog urbanog zelenila, a posebno povijesnih malih parkova nasaskoćima povijesnih putova u Đurđevcu i bilogorskim naseljima, infrastrukturne mreže treba voditi unutar koridora ulica, staza i uz rubove čestica urbanog zelenila, a na tim površinama nikako se ne mogu locirati infrastrukturne građevine kao što su trafostanice, telefonske centrale i plinske redukcijske stanice.
- (5) U glavnim projektima novih ili rekonstrukcijama postojećih prometnica koje prolaze ili tančiraju naseljena parkove, kao i sve prostore uz javne sakralne plastike - poklonce i kapele, potrebno je prikazati rješenje odnosa prometne signalizacije prema navedenim urbanim akcentima, a treba ga izvesti na način da se prometnim znakovima ne zaklanjaju vizure na njih.

#### 3.1.2.1. Kulturno - povijesne cjeline

#### Članak 73.

(1) Povijesna naselja i dijelovi naselja:

1. Povijesna ruralna cjelina naselja Budrovac / Budrovac, središte naselja s kapelom i školom tetradicijskom stambenom arhitekturom / E
2. Povijesna ruralna cjelina Čepelovac / Čepelovac, građevna čestica kapele / E

(2) Mjerama zaštite za povijesna naselja i dijelove naselja određuje se:

- zaštita karakterističnog uzorka naselja
- zaštita organizacije građevne čestice

Prilozni plan uređenja Grada Đurđevca

- zaštita namjene zemljišta
  - zaštita tipologije, gabarita i oblikovanja tradicijske stambene, gospodarske i ostale arhitekture prilikom nove izgradnje i rekonstrukcije građevina
  - zaštita prilikom uređenja javnih prostora, urbane opreme i javne plastike
- (3) Tradicijske građevine je moguće prilagoditi suvremenim zahtjevima stanovanja ili ih privestinekoj drugoj namjeni.
- (4) Zaštitu, odnosno prezentaciju kulturno - povijesnih vrijednosti, registriranih, preventivnozaštićenih i kulturnih dobara predloženih za zaštitu, treba provoditi prema Zakonu o zaštiti i očuvanju kulturnih dobara.

#### Članak 74.

(1) Arheološki lokaliteti i zone na području Grada prikazani su u sljedećem stavku, a njihove lokacije, označene su na kartografskom prikazu 3.1. Posebne vrijednosti. Arheološka baština je Zakonom o zaštiti i očuvanju kulturnih dobara zaštićena bez obzira na status zaštite.

(2) Arheološki lokaliteti i zone:

1. Budrovac - antika, trag antičke ceste, novac / Budrovac, I od naselja / E
2. Gradina - srednji vijek, gradište, arhitektura / Budrovac, I od naselja / E
3. Gradina - srednji vijek, fortifikacija / Čepelovac, J od naselja / E
4. Staro selo - antika, trag antičke ceste / Čepelovac, I od naselja / E
5. Peski - antika - kamena skulptura / Đurđevac, S od naselja / E
6. Sošice - srednji vijek - ostaci arhitekture, keramika, grob / Đurđevac, JZ od naselja / E
7. Stari grad - srednji vijek - srednjovjekovna utvrda / Đurđevac, dio naselja uz Stari grad / E
8. Tabošć - prapovijest, keramika / Đurđevac, JI od naselja / E
9. Leščan - antika - trag antičke ceste / Mičetinac, SI od naselja / E
10. Proložnički Berek - prapovijest, srednji vijek, služajni nalaz / Severovci, Z od naselja / E
11. Gradina - srednji vijek, fortifikacija / Sirova Katalena, SZ od naselja / E
12. Gmulića - srednji vijek, fortifikacija, keramika / Sirova Katalena, JI od naselja / E
13. Lipik - prapovijest, nekropola / Sirova Katalena, JZ od naselja / E
14. Sirova Katalena - antika, trag antičke ceste / Sirova Katalena, S od naselja / E
15. Gradina u Sv. Ani / Sveta Ana, središte naselja / E

(3) Unutar granica arheoloških lokaliteta i zona ne dozvoljavaju se nikakvi građevinski zahvati uzvuz prezentacije arheoloških nalaza, patermo uređenja i izvedbe propusta za važniju infrastrukturu, koji se trebaju izvoditi prema posebnim uvjetima i uz neprestani nadzor nadležnog Konzervatorskog odjela.

(4) Ako se pri izvođenju građevinskih ili bilo kojih drugih radova koji se obavljaju na površini ili ispodpovršine tla naiđe na arheološko nalazište ili nalaze, osoba koja izvodi radove dužna je prekinuti radove i o nalazu bez odgađanja obavijestiti nadležni Konzervatorski odjel.

(5) Arheološka iskapanja i istraživanja mogu se obavljati samo na temelju odobrenja koje ješćenjemdaje nadležni Konzervatorski odjel.

(6) Prilikom izrade tehničke dokumentacije za infrastrukturne sustave položene na površinu ili ispodpovršine tla, potrebno je provesti terenska istraživanja radi utvrđivanja potencijalnih arheoloških lokaliteta, odnosno probna sondazna arheološka istraživanja radi potvrde prezentnosti i opsega rasprostriranja arheološkog lokaliteta. Istraživanja je potrebno adekvatno dokumentirati i elaborirati. Elaborat zaštite arheološke baštine sastavni je dio tehničke dokumentacije za ishođenje akta kojim se dozvoljava gradnja infrastrukturnih sustava.

#### Članak 75.

(1) Povijesno-memorijalne cjeline na području Grada označene su na kartografskom prikazu 3.1. Posebne vrijednosti.

Prilozni plan uređenja Grada Đurđevca

(2) Na području Grada kao područja povijesno - memorijalne cjeline imaju svojstvo dobra lokalnoznačaja:

1. Židovsko groblje / Đurđevac / Z-7839
2. Groblje / Budrovac, uz kapelu / L
3. Groblje / Čepelovac, u središtu naselja / L
4. Groblje / Mičetinac, S dio naselja / L
5. Groblje / Sirova Katalena, JZ dio naselja / L
6. Groblje / Suha Katalena, S dio naselja / L
7. Groblje / Sveta Ana, S dio naselja / L

(3) Radi zaštite povijesno - memorijalnih područja i cjelina:

- kontaktna zona oko groblja, izvan utvrđenih građevinskih područja, ne smije se izgrađivati, odnosno dozvoljena je samo gradnja parkirališnih površina isključivo u funkciji groblja - unutar groblja potrebno je održavati karakteristično kariobrazno uređenje 3.1.2.2. Pojedinačna kulturna dobra i njihovi sklopovi

#### Članak 76.

(1) Zaštićena nepokretna kulturna dobra graditeljske baštine na području Grada označena su na kartografskom prikazu 3.1. Posebne vrijednosti.

(2) Župne crkve:

1. Crkva Presvetog Srca Isusova / Đurđevac, ul. kralja Tomislava / Z - 3264
2. Crkva Blažene Djevice Marije od Ružarija / Budrovac / Z - 3380
3. Crkva svete Elizabete / Čepelovac / Z - 3547
4. Crkva Žalosne Gospe / Mičetinac, na polju pored ceste koja vodi iz Đurđevca prema Mičetincu / Z - 3550

(3) Kapele i kapele poklonci:

1. Kapela Uznesenja Blažene Djevice Marije / Budrovac / E
2. Kapela Anđela čuvara / Mičetinac, u središtu naselja / E
3. Kapela svete Katarine / Sirova Katalena / E
4. Kapela svete Marije Kraljice / Suha Katalena, / E
5. Kapela svete Ane / Sveta Ana / E
6. Poklonac sv. Petra / Mičetinac / L
7. Poklonac sv. Stjepana Kralja / Mičetinac, na Kostanju / Članak 77.

(1) Stambene građevine:

1. Stambene građevine s gospodarstvom / Budrovac, Bilogorska ul. k.br. 19, 21, 22, 28, 41, 49, 68, 77, 79, 89, 100, 116, 122, 134, 148, 150, 152, 158 / Školska ul. k.br. 7 / E
2. Stambene građevine s gospodarstvom / Čepelovac, Bunarska ul. k.br. 2, 5 / Planinska ul. k.br. 3, 32, 45, 51, 53, 56, 55-59, 75-79, 81, 116, 129, 130, 152 / E
3. Stambena građevina s gospodarstvom / Mičetinac, k.br. 31 / E
4. Stambene građevine s gospodarstvom / Severovci, k.br. 6, 12, 18, 32, 37 / Grkine k.br. 9, 21, 27, 31, 32, 38 / E
5. Stambene građevine s gospodarstvom / Sirova Katalena, k.br. 8, 12, 15, 24, 26, 31, 41, 44, 48, 75-77, 84, 145 / E
6. Stambene građevine s gospodarstvom / Suha Katalena, ul. Stjepana Radića k.br. 22, 46, 58, 70 / Ul. Matije Gupca k.br. 16, 28, 35, 39, 59, 67 / E
7. Stambena građevina s gospodarstvom / Sveta Ana, k.br. 28, 33, 41, 54 / E

Prilozni plan uređenja Grada Đurđevca

- (2) Stambene građevine tradicijske provenijencije posebno su ugrožene i svedene na ostatke. Potrebno je hitno djelovati kako bi se zadržao kulturološki kontinuitet ruralnih prostora te izgradnje.
- (3) Građevine javne namjene:

1. Zgrada škole / Budrovac, unutar zone zaštite kapele Blažene Djevice Marije od Ružarija / E
2. Stara škola / Sirova ~~Katalena~~ / E
3. Zgrada željezničke postaje / Sirova ~~Katalena~~ / E

- (4) Zanatske i gospodarske građevine:

1. Gospodarska građevina / Sirova ~~Katalena~~, kod br. 100 / E
2. Mlin / Sveta Ana / E

- (5) Fortifikacijske građevine:

1. Stari grad Đurđevac / Đurđevac, Starogradska 21 / Z-2986 Članak 78.

- (1) Povijesna oprema prostora:

1. Dva raspela / Budrovac, kod župne crkve i na raskrižju Bilogorska-Budrovečki Breg / L
2. Dva raspela / Čepelovac, na raskrižjima / L
3. Raspelo / Đurđevac, na mjestu srušene kapele svetog Lovre / L
4. Raspelo / Đurđevac, na mjestu nekadašnjeg naselja svetog Jurja / L
5. Raspelo / Đurđevac, raskrižje prema V. i M. Kostanju, S od Mičetinca / L
6. Raspelo / Đurđevac, raskrižje prema Kostanju, s puta za Mičetinac / L
7. Raspelo i bunar / Mičetinac, na raskrižju kod kapele / L
8. Raspela / Sirova ~~Katalena~~, na raskrižju i na putu prema vinogradima / L9. Dva raspela / Suha ~~Katalena~~, na raskrižju i kod k.br. 85 Ulica Matije Gupca / L

- (2) Spomen obilježja:

1. Spomen obilježje / Budrovac, na raskrižju / L
2. Spomen obilježje / Čepelovac, u šumi / L

- (3) Mjerama zaštite nepokretnih kulturnih dobara određuje se:

- Zaštita kulturno-povijesnih vrijednosti i autentičnosti za sva zaštićena (Z), preventivnozaštićena (P), evidentirana (E) kulturna dobra
- Zaštita ambijentalnih vrijednosti, tipologije, gabarita i oblikovanja graditeljske baštine za svadobra, lokalnog značaja (L), ako to objektivne mogućnosti dopuštaju
- Čuvanje i održavanje urbane opreme i spomen obilježja te njena sanacija i rekonstrukcijaprema izvornim oblicima

### 3.1.2.3. Nematerijalna kulturna dobra

Članak 79.

- (1) Nematerijalna kulturna dobra:

1. Legenda o ~~Picokima~~ / Đurđevac / Z-3401
2. Priprema tradicijskog kolača - pogača z ~~opavi~~ / Đurđevac / Z-7473
3. Tradicija esperanta u Hrvatskoj / Đurđevac / Z-7298
4. Umijeće ukrašavanja uskršnjih jaja - pisanica u Podravini / Đurđevac / Z-3791

### 3.1.3. Krajobraz

Članak 80.

Prilozni plan uređenja Grada Đurđevca

- (1) Predlaže se proširenje statusa šume posebne namjene, određenog za šumu Borik, temeljem ~~Zakona~~ o šumama, na širi prostor šume, s mogućnošću izdvajanja jednog dijela navedene šume kao šume posebne namjene za znanstvena istraživanja.

- (2) Obzirom na svojstva šume Borik, koja je čine osobito vrijednim predjelom - ~~prirnodnim krajobrazom~~, šuma se može koristiti u rekreativne svrhe, isključivo na načine koji ne narušavaju ekosustav šume te u skladu s posebnim propisima za šume navedene kategorije.

- (3) Izuzev izdvojenog područja za sportsko - rekreatijsku namjenu, ovim PPUG-om predviđenim ~~uvjetnoj~~, kontaktnoj zoni šume, ne dozvoljavaju se drugi građevinski zahvati na području šume.

- (4) Izuzetak od prethodnog stavka su infrastrukturni zahvati od interesa za Državu, koje se ~~treba provesti~~, prema posebnim uvjetima ministarstva nadležnog za zaštitu okoliša.

- (5) Elemente krajobraza u krajobrazno vrijednim područjima treba štitiiti u cijelosti, pri ~~čemu posebno~~ mjesto zauzimaju raznovrsni ekološki sustavi i stanišni tipovi, u kombinaciji s elementima ruralnog krajobraza, formiranima u uvjetima lokalnih tradicija korištenja prostora u različitim gospodarskim i povijesnim okolnostima (kao posljedica uravnoteženog korištenja poljoprivrednog zemljišta za biljnu proizvodnju i stočarstvo). U planiranju je potrebno provoditi interdisciplinarna istraživanja temeljena na vrednovanju svih krajobraznih sastavnica, naročito prirodnih i kulturno-povijesnih vrijednosti unutar granica obuhvata plana. Uređenje postojećih i širenje građevinskih područja planirati na način da se očuvaju postojeće krajobrazne vrijednosti. U planiranju ~~vodnogospodarskih~~, zahvata treba voditi računa o krajobrazu i vodama kao krajobraznom elementu.

- (6) U prostornom planiranju i uređenju na svim razinama voditi računa da se zadrži ~~krajobraznaraznolikost~~ i prirodna kvaliteta prostora uz uvažavanje i poticanje lokalnih metoda gradnje i graditeljske tradicije. Treba poticati uporabu autohtonih materijala (npr. drvo) i poštivanja tradicionalnih arhitektonskih smjernica prilikom gradnje objekata specifične namjene.

- (7) U krajobrazno vrijednim područjima potrebno je očuvati karakteristične prirodne značajke te je ~~u tom~~, cilju potrebno:

- sačuvati ih od prenamjene te unaprijediti njihove prirodne vrijednosti i posebnosti u skladu ~~sokolnim~~ prirodnim uvjetima i osobitostima da se ne bi narušila prirodna krajobrazna slika
- odgovarajućim mjerama sprječavati šumske požare
- uskladiti i prostorno organizirati različite interese
- izbjegavati raspršenu izgradnju po istaknutim reljefnim uzvisinama, obrisima, uzvišenjima ~~vrhovima~~
- izgradnju izvan granica građevinskog područja kontrolirati u veličini gabarita i ~~izbjegavatiopstavu~~, takve izgradnje uz zaštićena ili vrijedne krajobrazne pojedinačne elemente
- štitiiti značajnije vizure od zaklanjanja veom izgradnjom
- planirane koridore infrastrukture (prometna, elektrovodovi i sl.) izvoditi duž prirodne ~~reljefne i ekološke~~

- (8) Nužno je osigurati provođenje mjera revitalizacije za staništa u zaštićenim područjima (i ~~ostalim područjima~~ s ugroženim i rijetkim stanišnim tipovima) izloženim ~~zarastavanju~~ i zatrpavanju (travnjaci, bare i dr.) - kroz osiguranje poticaja ili organiziranje košnje i čišćenja od strane nadležnih javnih ustanova zaštite prirode. Po potrebi navedene ustanove trebaju sukladno Zakonu o zaštiti prirode sklapati ugovore o skrbi za pojedina zaštićena područja ili njihove dijelove.

Članak 81.

- (1) Nakon završetka eksploatacije i sanacije na jezeru Gat predlaže se proglašavanje ~~vodenih površina~~ jezera Gat osobito vrijednim predjelom - prirodnim krajobrazom te u djelu jezera treba osigurati očuvanje jezerskog ekosustava, što je potrebno obraditi UPU-om.

- (2) U svrhu očuvanja kulturnog identiteta Grada te turističke prezentacije predlaže se ~~proglašavanje kontaktnog~~ područja oko đurđevačke utvrde - Livade za gradom, osobito vrijednim predjelom prirodnim krajobrazom te u skladu s time i očuvanje prostora od bilo kakvih trajnih građevinskih zahvata. Izuzetno se na navedenom području dozvoljavaju zahvati održavanja

Prilozni plan uređenja Grada Đurđevca

- kanalske mreže, rekonstrukcije postojećih prometnica i izgradnje infrastrukturnih građevina, na način da se njihovom izgradnjom u funkcionalnom i oblikovnom smislu bitno ne mijenja okoliš.

- (3) Predlaže se proglašenje područja bilogorskih šuma osobito vrijednim predjelom - ~~prirnodnim krajobrazom~~, s ciljem očuvanja ekosustava.

- (4) U svrhu očuvanja strukture bilogorskih vinograda i voćnjaka predlaže se proglašenje ~~ovih područja~~ osobito vrijednim predjelom - kultiviranim krajobrazom te ga kao prostor karakterističnog korištenja poljoprivrednog prostora rijetke izgradnje čuvati od narušavanja.

- (5) Kao mjeru zaštite, na područjima bilogorskih vinograda i voćnjaka se zabranjuje ~~izgradnja intenzivnih~~ tovljišta kapaciteta iznad 30 uvjetnih grla, kao i svih građevina površine koja točno premašuje 500,0 m2. Izuzetak čine vinogradarska i voćarska poljoprivredna gospodarstva površina koje premašuju 2,0 ha, koja se mogu izgrađivati prema uvjetima za gradnju izdvojenih poljoprivrednih gospodarstava biljne proizvodnje.

Članak 82.

- (1) Neizgrađene površine cca 60,0 m od groblja izvan naselja moguće je koristiti samo ~~kao obradiva~~, površine biljne poljoprivredne proizvodnje ili ih je potrebno je urediti kao parkirne i parkirališne površine.

- (2) U postupku formiranja novih krajolika, posebno u projektima sanacije eksploatiranih ~~uvjetiranih~~ prostora, potrebno je koristiti autohtone biljne vrste (posebno vrba, joha, jasen, hrast i dr.)

Članak 83.

- (1) U cilju očuvanja potoka i potočnih dolina potrebno je:

- vodotoke (potoke i kanale), posebno unutar šuma i neobrađivanih, plavnih područja, što je moguće više uređivati na način koji omogućava meandriranje i razvoj vlažnih staništa u kontaktnom prostoru vodotoka
- unutar naselja ne dozvoljava se ~~zacievljivanje~~ vodotoka u svrhu njihova pretvaranja u ~~kanalizacijske~~ sustave
- izvan naselja potrebno je ograničiti daljnje melioracije, a sve hidrotehničke zahvate potrebno je ~~izvoditi~~ bez da se ugrožavaju vodeni ekosustavi i prirodne vrijednosti vodotoka

- (2) Mrtve rukavce i bare potrebno je zaštititi od ~~jaušavanja~~.

- (3) U cilju očuvanja zaštićenih i ugroženih biljnih i životinjskih vrsta zbog promjene ~~prirnodnih staništa~~ potrebno je na prostorima ostalog poljoprivrednog tla, šuma i šumskog zemljišta, na području uz bilogorska naselja, primjenjivati ekološku ili biološku biljnu proizvodnju te čuvati ~~mozaičnu~~ strukturu poljoprivrednog zemljišta.

- (4) Na područjima iz prethodnog stavka ne dozvoljava se gradnja bilo kakvih građevina, ~~što uključuje~~ klijeti i sve tipove poljoprivrednih spremišta.

### 3.1.4. Ekološka mreža (Natura 2000)

Članak 84.

- (1) Sukladno Zakonu o zaštiti prirode ekološka mreža Natura 2000 (u daljnjem tekstu: ~~Ekološka mreža~~) je koherentna europska ekološka mreža sastavljena od područja u kojima se nalaze prirodni stanišni tipovi i staništa divljih vrsta od interesa za Europsku uniju, a omogućuje očuvanje ili, kad je to potrebno, povrat u povoljno stanje očuvanja određenih prirodnih stanišnih tipova i staništa vrsta u njihovu prirodnom području rasprostranjenosti.

- (2) Ekološka mreža na području Grada obuhvaća posebna područja očuvanja značajna za vrste ~~stanišne~~ tipove (PPOVS) Đurđevački pešak (HR2000571), područja očuvanja značajna za vrste i stanišne tipove (POVS) Brezovica-Jelik (HR2001418) i Čepelovačka livade (HR2001002) te područje očuvanja značajno za ptice (POP) Bilogora i Kalničko gorje (HR1000008) prikazane na kartografskom prikazu 3.1. Posebne vrijednosti.

- (3) Za područja Ekološke mreže iz stavka 2. ovog članka važećim Pravilnikom o ciljevima ~~očuvanja~~ mjerama očuvanja ciljnih vrsta i stanišnih tipova u područjima ekološke mreže propisani su ciljevi očuvanja i mjere očuvanja za područja očuvanja značajnih za vrste i stanišne tipove



Prostorni plan uređenja Grada Đurđevca

- a. podizati zgrade, ograde i druge građevine, osim regulacijskih i zaštitnih vodnih građevina
- b. vaditi pijesak, šljunak, kamen, glinu i ostale tvari
- c. kopati i bušiti zdence
- d. bušiti tlo

3. u ~~inundacijskom~~ području odlagati zemlju, kamen, otpadne i druge tvari te obavljati ~~drugoradni~~ kojima se može utjecati na promjenu toka, vodostaja, količine ili kakvoće vode ili otežati održavanje vodnog sustava.

(2) Iznimno, odstupanja su moguća uz suglasnost Hrvatskih voda pod uvjetom da ne dolazi do ~~opuštavanja~~ stabilnosti i sigurnosti vodnih građevina, pod uvjetom da ne dolazi do pogoršanja postojećeg vodnog režima i ako to nije u bitnom protivno važećem Zakonu o vodama.

(3) Uzgoj i sječa drveća u ~~inundacijskom~~ području može se obavljati isključivo na osnovi ~~programa~~ odobrenja vodama.

(4) Unutar ~~inundacijskih~~ pojasa voda ne smiju se locirati koridori prometne i ~~komunalne~~ infrastrukture. Iznimka je izgradnja pješačkih staza.

#### Članak 93.

(1) Zone sanitarne zaštite izvorišta "Đurđevac 1" i "Đurđevac 2" i mjere pasivne i aktivne ~~zaštite~~ ograničenja korištenja prostora, propisane su važećim Pravilnikom o uvjetima za utvrđivanje zona sanitarne zaštite izvorišta "Đurđevac" (Službeni glasnik Koprivničko-križevačke županije broj 12/11) i Odlukom o zaštiti izvorišta "Đurđevac" (Službeni glasnik Koprivničko-križevačke županije broj 12/15).

(2) U cilju zaštite ~~vodopripišta~~ Đurđevac i Đurđevac 2 prioritetan je završetak izgradnje ~~sustava~~ i pročišćavanja otpadnih voda, a posebno izgradnja sustava u naseljima Budrovac i ~~Čepelovac~~.

(3) U cilju zaštite površinskih tokova prioritetna je izgradnja cjelovitog sustava odvodnje ~~pročišćavanja~~ sanitarno-fekalnih i tehnoloških voda te oborinskih voda iz naselja i izdvojenih građevinskih područja izvan naselja za gospodarske, društvene i sportsko-rekreativne djelatnosti.

(4) Ne dozvoljava se ispuštanje otpadnih sanitarno-fekalnih voda u vodotoke, ~~kanale~~ i ~~hidromelioracijskog~~ sustava, niti sustava oborinske odvodnje.

#### Članak 94.

(1) Poljoprivredno - gospodarske zone i izdvojena poljoprivredna gospodarstva trebaju ~~otpadne~~ ispuštati u sustav javne odvodnje, nakon njihova propuštanja kroz uređaj za ~~predtretman~~ otpadnih voda, sve prema posebnim propisima.

(2) Ukoliko se poljoprivredno - gospodarske zone i izdvojena poljoprivredna gospodarstva ~~ne nalaze~~ unutar zaštitnih zona vodopripišta, otpadne vode mogu ispuštati i direktno u recipient, nakon tretmana u vlastitom uređaju za pročišćavanje otpadnih voda, sve prema posebnim propisima.

#### Članak 95.

(1) Na poljoprivrednom tlu osnovne namjene, unutar II. zone zaštite vodopripišta Đurđevac ~~i Đurđevac 2~~, kao mjera zaštite, može se obavljati djelatnost ekološke ili biološke biljne poljoprivredne proizvodnje ili urediti lovečka remiza bez čvrste gradnje.

(2) Na poljoprivrednom tlu osnovne namjene, unutar III. zone zaštite vodopripišta Đurđevac ~~i Đurđevac 2~~, kao mjera zaštite može se posebnim aktom definirati obveza obavljanja minimalno integrirane biljne poljoprivredne proizvodnje i djelatnost ekstenzivnog stočarstva, odnosno uzgoj životinja na otvorenom.

(3) Unutar III. A zone zaštite vodopripišta mogućnost i uvjeti gradnje za građevine na ~~izdvojenim~~ poljoprivrednim gospodarstvima unutar kultiviranih predjela te građevina prometne i komunalne infrastrukture određuju se temeljem posebnih propisa za zaštitu vodopripišta.

#### Članak 96.

Prostorni plan uređenja Grada Đurđevca

(1) Na svim područjima predviđenim za razvoj naselja Đurđevac, Budrovac i ~~Čepelovac~~ ~~treba~~ predvidjeti izgradnju sustava javne odvodnje.

(2) Na svim javnim parkirališnim površinama i svim drugim parkiralištima, s brojem ~~parkirališnih~~ mjesta većim od 10 po građevnoj čestici, a posebno servisnim prostorima za vozila, potrebno je kao mjeru zaštite ugraditi uređaje za separaciju ulja i masti.

#### Članak 97.

(1) Radi zaštite kvalitete voda površinskih tokova i bunara za pitku vodu podove u građevinama ~~ukojima~~ se drži stoka treba izvesti kao nepropusne s odvodom ~~osok~~ u gnojišnu jamu.

(2) Dno i stjenke gnojišta do visine 50,0 cm iznad terena trebaju biti izvedeni od ~~nepropusnog~~ materijala.

(3) Tekućina iz gnojišta treba se odvesti u gnojišnu jamu koja treba imati siguran i ~~nepropusno~~ otvore za čišćenje i zračenje.

(4) Udaljenost gnojišta i gnojišnih jama treba biti:

- od stambenih građevina najmanje 15,0 m
- od bunara i drugih građevina za čuvanje pitke vode najmanje 20,0 m

- od susjedne međe najmanje 1,0 m, a izuzetno i manje, ali ne manje od 0,5 m, pod uvjetom dana toj dubini susjedne građevinske čestice već postoji gnojište, odnosno građevina s izvorima zagađenja

(5) Radi zaštite kvalitete voda površinskih tokova ne dozvoljava se direktno upuštanje ~~otpadnih~~ voda u vodotoke.

(6) Zbog zaštite površinskih i podzemnih voda, potrebno je pratiti sastav i kvalitetu ~~poljoprivrednog~~ zemljišta te provoditi kontrolu primjene zaštitnih sredstava, posebno kontrolom prisutnosti nitrata u tlu.

(7) Na izdvojenim područjima za društvene djelatnosti gdje je prisutno korištenje voda u sportske ~~ili~~ rekreativne svrhe, kao što su kupališta, privezišta i slične površine, potrebno je kontinuirano kontrolirati kvalitetu vode.

(8) Radi zaštite kvalitete vode jezera «Gat» potrebno je izvesti sustave pročišćavanja ~~vode~~ i prirodnim načinima, a prvenstveno osiguranjem protoka vode kroz jezero i drugim postupcima kojima se podiže razina kisika i korisnog ozona u vodi jezera.

(9) Pored administrativnih mjera zaštite voda (planske osnove upravljanja vodama za vodna ~~slivna~~ područja, izmjene i dopune izdanih vodopravnih dozvola, izrada katastra zaštite voda, uspostava sustava informiranja o stanju kakvoće vode i učinkovitosti poduzetih mjera i dr.) potrebno je poduzeti mjere za očuvanje i poboljšanje kakvoće voda koje podrazumijevaju:

- zabranu izgradnje na područjima gdje se ugrožava kakvoća vode izvorišta
- zabranu izgradnje ili ograničenje izgradnje na posebno zaštićenim područjima
- ograničenje izgradnje na malim vodotocima
- zabrana i ograničenje ispuštanja opasnih tvari iz Uredbe o opasnim tvarima u vodama
- povećanje kapaciteta prijemnika izgradnjom dodatnih vodnih građevina
- hitno sanirati onečišćenja ugroženih vodotoka označenih na kartografskom prikazu 3.2. Posebna ograničenja i posebni načini korištenja, a čija kvaliteta vode je III., IV. ili V. kategorije

(10) Mjere za sprječavanje i smanjenje onečišćenja voda koje je potrebno poduzeti:

- planiranje i izgradnja sustava javne odvodnje
- planiranje, rekonstrukcija i izgradnja uređaja za pročišćavanje
- smanjenje opterećenja iz tehnoloških procesa
- zamjena postojećih tehnologija s čistijim tehnologijama
- uvođenje agrotehničkih mjera za smanjenje onečišćenja
- uređenje erozijskih područja

Prostorni plan uređenja Grada Đurđevca

- gradnja i opremanje odlagališta otpada

- saniranje neuređenih odlagališta

(11) Mjere za slučajeve izvanrednih zagađenja voda primjenjuju se u slučajevima ~~nepovoljnih~~ hidroloških prilika, a mjere kod iznenadnog zagađenja voda provode se radi sprječavanja širenja, odnosno uklanjanja nastalog zagađenja.

(12) Za I. i II. stupanj ugroženosti primjenjuju se mjere utvrđene Županijskim planom zaštite voda, ~~a~~ za III. stupanj ugroženosti primjenjuju se mjere utvrđene Državnim planom.

### 3.2.3. Područja posebnih ograničenja

#### Članak 98.

(1) U cilju zaštite državne ceste potrebno je poštivati zaštitni pojas uz cestu u skladu s člankom 55. Zakona o cestama.

(2) Zaštitni pojas uz javne razvrstane ceste te režimi gradnje i uređenja prostora određeni ~~suvaznim~~ Zakonom o cestama, a za nerazvrstane ceste na području Grada Đurđevca temeljem odluke Grada.

#### Članak 99.

(1) Za gradnju građevina i druge zahvate u prostoru unutar zaštitnog pružnog pojasa (pojas kojega čini zemljište s obje strane željezničke pruge, odnosno kolosijeka, na udaljenosti 100 m mjereno vodoravno od osi krajnega kolosijeka sa svake strane, kao i pripadajući zračni prostor) potrebno je ishoditi posebne uvjete upravitelja željezničke infrastrukture - HZ infrastrukture d.o.o., sukladno važećem Zakonu o sigurnosti i interoperabilnosti željezničkog sustava.

#### Članak 100.

(1) Vrijednosti zaštitnih koridora za postojeću i planiranu infrastrukturu dalekovoda:

- planirani dalekovod 2x400 kV - zaštitni koridor 100 m (50+50 od osi DV-a)
- planirani dalekovod 2x110 kV - zaštitni koridor 80 m (30+30 od osi DV-a)

(2) Tijelo koje vodi upravni postupak izdavanja dozvola za zahvat u prostoru ~~(provodjenjem)~~ prostornog uređenja) i dozvola za gradnju građevina u zaštitnom koridoru dalekovoda ili prostoru u okruženju transformatorske stanice dužno je zatražiti posebne uvjete gradnje od nadležnog elektroprivrednog poduzeća/tvrtke (operator prijenosnog sustava, operator distribucijskog sustava ili drugi korisnik) u čijoj se nadležnosti ili vlasništvu nalazi postojeći ili planirani dalekovod/kabel ili transformatorska stanica.

#### Članak 101.

(1) Koridor magistralnog ~~plinog~~ ~~oskrbnog~~ cjevovoda je 80,0 m, odnosno obostrano 30,0 m od osi, ~~unutar~~ njega nije dozvoljena gradnja građevina. Zahvati unutar zaštitnog pojasa i zone mogući su uz primjenu mjera zaštite utvrđenih posebnim uvjetima distributera.

(2) Suženi pojas je u ovisnosti o promjeru magistralnog plinovoda: za promjer do 125 mm - ~~pojas~~ od 10 m obostrano, za od 125 mm do 300 mm - pojas od 15 m obostrano, za promjer od 300 mm do 500 mm - pojas od 20 m obostrano, za promjer veći od 500 mm - pojas od 30 m obostrano.

(3) Zaštitna zona naftovoda je 200,0 m obostrano od osi naftovoda, a zona opasnosti je 30,0 ~~obostrano~~ od naftovoda. Zahvati unutar zaštitne zone i zone opasnosti su mogući, uz primjenu mjera zaštite utvrđenih posebnim uvjetima distributera.

(4) Zaštitni sigurnosni prostor oko pojedinih građevina i instalacija određen je važećim ~~posebnim~~ ~~propisima~~

- Zakonom o osnovama sigurnosti transporta naftovodima i plinovodima
- Zakonom o rudarstvu
- Pravilnikom o tehničkim normativima pri istraživanju i eksploataciji nafte, zemnih plinova i ~~solnih~~ voda

Prostorni plan uređenja Grada Đurđevca

- Pravilnikom o tehničkim uvjetima i normativima za siguran transport tekućih i plinovitih ulikovodika, magistralnim naftovodima i plinovodima te naftovodima i plinovoda za međunarodni transport
- Pravilnikom o tehničkim uvjetima i normativima za određivanje minimalne udaljenosti objekata i cijevovoda, i vlasništvu INA d.d., SD istraživanje i proizvodnja nafte i plina od građevine u prostoru (oznaka projekta: 2842-E, rujan 2013. godine) Članak 102.

(1) Grad treba provoditi mjere sprječavanja nepovoljnog utjecaja na okoliš u skladu sa Zakonom o okolišu i Zakonom o zaštiti prirode.

### 3.2.3.1. Buka

Članak 103.

- (1) Stambene zone, prostori smještaja društvenih sadržaja - ustanove odgoja i obrazovanja, zdravstvene i rehabilitacijske ustanove, kao i smještajni turistički sadržaji područja su posebno osjetljiva na buku. Bučne gospodarske djelatnosti potrebno je grupirati unutar gospodarskih zona, s poštivanjem zakonom određenih mjera zaštite u odnosu na područja posebno osjetljiva na buku.
- (2) Razina buke u gospodarskim zonama može se kretati do najviše 67 dB na granici građevne čestice unutar zone, odnosno ne smije prelaziti dopuštene razine buke zone s kojom granici, sukladno važećem Pravilniku o najvišim dopuštenim razinama buke u sredini u kojoj ljudi rade i borave.
- (3) Razina buke unutar stambenih zona trebala bi se kretati do 55 dB(A) danju i 45 dB(A) noću, a unutar područja zdravstvenih sadržaja do 50 dB(A) danju i 40 dB(A) noću, a u zonama mješovite pretežitno poslovne namjene 65 dB danju i 50 dB noću.
- (4) Ako se građevine koje su izvor buke grade unutar područja koja su posebno osjetljiva na buku, potrebno je prilikom izdavanja dozvole za rad utvrditi da li su u korištenju takve građevine predviđene dodatne mjere zaštite od buke.
- (5) Brzu cestu GP Otok Virje - Varaždin - Koprivnica - Osijek GP Ilok, kao mjeru zaštite od buke, potrebno je trasirati u području manjeg utjecaja na naselja.
- (6) Studijom odabira lokacije i smještaja regionalnog letališta, 1C ili 2A kategorije potrebno je obraditi i utjecaj buke na naselje Đurđevca.

### 3.2.3.2. Mjere posebne zaštite i spašavanja

Članak 104.

- (1) Sustav zaštite i spašavanja građana, materijalnih i drugih dobara od prirodnih nepogoda, ratnih i drugih opasnosti temelji se sukladno važećim propisima:
  - Zakonu o sustavu civilne zaštite
  - Pravilniku o mjerama zaštite od prirodnih nepogoda i ratnih opasnosti u prostornom planiranju uređivanju prostora
  - Pravilniku o tehničkim normativima za izgradnju objekata visokogradnje u seizmičkim područjima
  - Procjeni rizika od velikih nesreća za područje Grada Đurđevca 3.2.3.3. Mjere zaštite od prirodnih nepogoda

Članak 105.

- (1) Potresi od 6 i više stupnjeva po MCS (Mercalli-Cancani-Siebergovci) skali spadaju u prirodne nepogode.
- (2) Područje Grada pripada panonskom bazenu u kome se javljaju relativno intenzivna tektonskakretanja, tako da dio područja Grada spada u seizmičko područje VIII0 po MSK - razorni potres te dio u VII0 - vrlo jak potres.

Oznaka: 414-20200629-S06

Stranica 98 od 101

Prostorni plan uređenja Grada Đurđevca

- (3) Stambene građevine na području Grada građene su kao obiteljske kuće prizemnice ili jednokatnice, te nekoliko višestambenih građevina maksimalne etažne visine  $E=Po/S+P+4K+Pk$ .

(4) Mjerama zaštite i spašavanja potrebno je uvjetovati sljedeće:

- novoizgrađene građevine potrebno je graditi na način da u slučaju potresa te građevine sačuvađu svoja bitna svojstva, odnosno sačuvađu mehaničku otpornost i stabilnost, da ne dođe ili u što manjem postotku rušenju ili deformacija dijela ili cijele građevine
  - izgradnja građevina visokogradnje u seizmičkim područjima VII stupnja po ljestvici MCS projektoru se tako da se potresi najjačeg intenziteta mogu uzrokovati oštećenja nosivih konstrukcija, ali ne smije doći do rušenja tih građevina
  - za projektiranje višestambenih i poslovnih građevina potrebno je izvršiti geomehaničko i dugogodišnje istraživanje terena kako bi se postigla maksimalna sigurnost konstrukcija na predviđene potrese
  - građevine visokogradnje svrstavaju se u kategorije: izvan kategorije, I, II, III, IV te je za njih potrebno proučiti seizmiku lokacije odrediti projektni i maksimalni potres na osnovi istraživanja seizmičkog rizika
- (5) Olujni i orkanski vjetrovi od 8 i više bofora (Bf), pretpostavljaju primjenu propisanih uvjeta projektoru i izvođenju građevina kako tijekom takvih vjetrova ne bi nastala oštećenja na građevinama i njihovim konstruktivnim dijelovima. Također takvi vjetrovi mogu nanijeti velike štete na ratarskim kulturama, voću, povrću i vinogradima pa je potrebno planirati blagovremeno obavješćavanje i zaštitu. Uz olujne i orkanske vjetrove vezana je pojava pijavica.
  - (6) Poplave i bujice, pojava koja se javlja tijekom velikih kiša i izlivanja rijeka iz svojih korita, aluve, je češća pojava zadržavanja velikih količina vode na poljoprivrednim površinama. Hrvatske vode su dužne izraditi karte opasnosti od poplava i karte rizika od poplava za vodno područje, a djelomično za dijelove vodnog područja i podslivova. Karte opasnosti prikazuju mogućnosti razvoja određenih poplavnih scenarija, daju mjere sklanjanja i spašavanja, upravljanja poplavom, način obavješćivanja i upozoravanja. Potrebno je planirati sustav za melioracijsku odvodnju oborinskih voda. Mjerama zaštite od poplava predviđjeti redovito održavanje svih postojećih odvodnih kanala, uočavati problematična mjesta, kontinuirano pratiti stanje oborinske odvodnje te izgradnja novog sustava za odvodnju.

- (7) Suše mogu uzrokovati ozbiljne štete u poljoprivredi, vodoprivredi i drugim gospodarskim djelatnostima. Suše su sve češće i izraženije tijekom ljetnih mjeseci, uzrokuju velike štete na poljoprivrednim površinama, a učestala je pojava nestašica pitke vode. Potrebno je planirati sustav za melioracijsko navodnjavanje poljoprivrednih površina, voćnjaka, povrtnjaka i svih ostalih površina jer vrlo lako u sušnim periodima dolazi do nepovratne štete dugogodišnjim nasadima.
- (8) Tuča se sve češće javlja tijekom cijele godine i predstavlja prije svega veliku opasnost za poljoprivredne površine, voćnjake, povrtnjake. Učestala je pojava da predstavlja opasnost za građevine (krovovi, prozori) te pokretnu imovinu. Potrebna je organizacija sustava za obranu od tuče.
- (9) Ugroženost usjeva od mrazova, česta je pojava u rano proljeće, naročito voćnjaka. U svrhu zaštite potrebno je planirati zaštitu nasada pokrivanjem i odgovarajućim sličnim aktivnostima.
- (10) Velika visina snijega i snježni nanosi mogu nanijeti štetu zgradama i građevinama koje služe za stanovanje ili proizvodnju a naročito starijim zgradama kojima može uzrokovati razne poremećaje na relativno kraći period. Snježni pokrivač u ovom području u kratkom vremenskom razdoblju može doseći visine od 50 cm te može predstavljati problem u odvijanju svakodnevnih aktivnosti, odvijanje svih oblika prometa, opskrbom energijom, i sl. Mjere zaštite od snježnih nanosa potrebno je organizirati ukinovitu zimsku službu za čišćenje prometnica i održavanje prohodnim tijekom zimskih mjeseci.
- (11) Nagomilavanje leda na vodotocima potrebno je pratiti razvoj i kretanje leda te u slučaju potrebe, planirati njegovo lomljenje.
- (12) Klizišta, rasjedne zone treba izbjegavati koristiti za širenje građevinskog područja grada ili nekog naselja zbog velike nestabilnosti tog područja i mogućih odrona zemljišta. U utvrđenim

Oznaka: 414-20200629-S06

Stranica 97 od 101

Prostorni plan uređenja Grada Đurđevca

rasjednim zonama u nekom naselju mogu se uređivati zelene i druge javne površine, pojedine vrste objekata i infrastrukturnih građevina.

### 3.2.3.4. Mjere zaštite od požara, eksplozija

Članak 106.

- (1) Kako bi se izbjegle nesreće uzrokovane požarom, eksplozijama potrebno je prilikom projektoru uzeti u obzir proces rada, kemikalije koje se koriste u procesu rada, primijeniti sve mjere zaštite kako neposredan okoliš ne bi bio ugrožen.
- (2) Prilikom projektiranja takvih postrojenja, građevina potrebno je primijeniti odgovarajuće udaljenosti između građevina. Obavezno uvijek osigurati da svaka građevina ima pristupne protupožarne putove ili riješenu protupožarnu zaštitu građevina na odgovarajući način.
- (3) U svrhu sprječavanja i širenja požara na susjedne zgrade, međusobni razmak stambenih odnosno poslovnih zgrada (osim zgrada niske stambene izgradnje) ne može biti manji od visine sljemena krovitša zgrade, ali ne manji od H1+H1/2+5,0 m, gdje su H1 i H2 visine dviju zgrada, a pod uvjetom da krovitše nema nagib veći od 60°.
- (4) Međusobni razmak može biti i manji od unaprijed utvrđenog u stavku 3 - minimum 4,0 m, ako se dokazuje, uzimajući u obzir požarno opterećenje, brzinu širenja požara, požarne karakteristike materijala građevina, veličinu otvora na vanjskim zidovima i dr., da se požar neće prenijeti na susjedne građevine ili građevina mora biti odvojena od susjednih građevina zidom vatrootpornosti najmanje 90 minuta, koji u slučaju da građevina ima krovnu konstrukciju (ne odnosi se na ravni krov vatrootpornosti najmanje 90 minuta) nadvisuje krov građevine najmanje 0,5 m ili završava dvostranom konzolom iste vatrootpornosti dužine najmanje 1 m ispod pokrova krovitša, koji mora biti od negorivog materijala najmanje na dužini konzole.
- (5) Prilikom rekonstrukcije postojećih blokova gdje stanovi imaju jednostranu orijentaciju mora se postaviti najmanje dva otvora čija širina ne može biti manja od H1/2+H1/2+5,0 m, odnosno jedan otvor ako postoji još jedan kolni prolaz u dvorište minimalne širine 3,0 m i 4,20 m ili je dovoljan samo jedan otvor minimalne širine 3,0 m i 4,20 m koji je zaštićen od djelovanja ruševina u dometu njihova rasprostriranja.
- (6) Prilikom rekonstrukcije postojećih blokova gdje stanovi i poslovne jedinice imaju jednostranu orijentaciju i gdje ne postoje dvorišne zgrade, javne površine niti pomoćni izlazi iz skloništa, kod takvog bloka nije potrebno osigurati kolni prilaz u dvorište.
- (7) U svrhu spašavanja osoba iz građevina i gašenja požara na građevini i otvorenom prostoru građevina mora imati vatrogasni prilaz određen prema posebnom propisu.
- (8) Ulice unutar naselja potrebno je organizirati na način da se osiguraju evakuacijski putovi izlaskom iz naselja za stanovništvo.
- (9) Efikasnost gašenja požara postiže se funkcionalnom instalacijom obojne telefonske linije, vodovodne mreže, vanjske i unutarnje hidrantske mreže i uređaja koji trebaju osigurati potreban tlak i količinu vode.
- (10) Prilikom gradnje ili rekonstrukcije vodoopskrbnih mreža mora se, ukoliko ne postoji, predvidjeti vanjska hidrantska mreža.
- (11) Novu gradnju građevina u kojima se pojavljuju opasne tvari i obavljaju potencijalno opasne djelatnosti potrebno je planirati unutar gospodarskih zona, odnosno izvan stambenih zona tako da se potencijalno ugrožavanje stanovništva smanji na najmanju moguću mjeru.
- (12) Kao efikasne mjere zaštite su preventivne mjere zaštite vezane uz eksploatacijska poljoprivredna, naftno-rudarski objekti i postrojenja na način da se spriječi mogućnost tehničko-tehničkih katastrofa i velikih nesreća.
- (13) Mjere zaštite od požara utvrđene posebnim propisima, koje nisu navedene u ovom članku određuju se temeljem posebnih uvjeta nadležne službe.

Članak 107.

- (1) U slučaju kada se kod postojećih građevina gospodarske namjene bučnih ili potencijalno opasnih djelatnosti utvrđuju prostorni elementi za novu izgradnju proizvodnih građevina ili izmjenju postojećeg tehnološkog procesa u postojećim građevinama, a gdje se tijekom

Oznaka: 414-20200629-S06

Stranica 95 od 101

tehnološkog procesa upotrebljavaju ili razvijaju agresivni i štetni plinovi ili tekućine ili postoji opasnost od eksplozije, za navedene zahvate će biti potrebno dokazati primijenjene mjere zaštite okoliša i zaštite od industrijskih nesreća, u skladu s posebnim propisima.

(2) Građevine iz prethodnog stavka obavezno se lociraju unutar gospodarskih zona i minimalno 12,0 m udaljeno od građevina u drugim funkcionalnim zonama naselja.

### 3.2.3.5. Mjere zaštite od iscrpljenja ili uništenja prirodnih resursa i ekoloških zagađenja

#### Članak 108.

(1) Iscrpljenje ili uništenje prirodnih resursa podrazumijeva se kao raspad tehničkih sustava opskrba vodom, strujom i drugim vrstama energije, zbrinjavanje otpadnih voda i krutog otpada, prijevoz ljudi i materijalnih dobara, prijenos informacija. Prirodne izvore potrebno je očuvati na razini kvalitete koja nije štetna za čovjeka, biljni i životinjski svijet.

(2) Voda je jedan od najosjetljivijih prirodnih resursa, naročito pitka voda. Osnovni cilj je zaštititi izvorišta pitke vode i racionalno ih koristiti. Mjere zaštite voda sastoje se u ograničenju korištenja otvorenih vodenih površina i zemljišta u neposrednoj blizini izvorišta pitke vode, određivanja vodozaštitnih zona sa određenim aktivnostima koje se smiju ili ne smiju obavljati u pojedinoj zoni, a sve prema posebnim propisima.

(3) Mineralne sirovine (pijesak, šljunak, kamen, nafta, plin) prirodni su resursi čija je eksploatacija uopćeno. Istražne radove i radove eksploatacije potrebno je provoditi planski vodeći računa o zalihama mineralnih sirovina. Nakon eksploatacije određenog područja potrebno je provesti mjere sanacije i privesti područje odgovarajućoj namjeni.

(4) Ekološka zagađenja moguća su kao posljedica nesreće u cestovnom prometu s posljedičnim ispuštanjem opasnih tvari. Moguće je zagađenje čovjekove okoline zbog neodgovarajućeg zbrinjavanja uginulih životinja i otpadnih dijelova, neodgovarajućeg zbrinjavanja otpada i opasnih tvari, kao i neadekvatnog zbrinjavanja otpadnih voda.

### 3.2.3.6. Mjere zaštite od ratnih opasnosti

#### Članak 109.

(1) Ratnim opasnostima smatraju se napad razornim, zapaljivim, nuklearnim, biološkim, kemijskim i drugim, borbenim sredstvima koje uzrokuju rušenja, požare i radiološke, biološke i kemijske kontaminacije odnosno ugrožava živote i zdravlje ljudi.

(2) Mjere zaštite od ratnih opasnosti obuhvaćaju sklanjanje ljudi i materijalnih dobara u zaklone i druge zaštitne objekte te na pogodna manje ugrožena mjesta u blizini rada i stanovanja, zbrinjavanje ugroženih i nastradalih, zamračivanje, radiološko-biološko-kemijsku zaštitu, efikasnu medicinsku pomoć, zaštitu od požara, rušenja i eksplozija i druge mjere utvrđene propisima.

(3) Zakloni se ne trebaju planirati u građevinama za privremenu uporabu, u neposrednoj blizini izvorišta zapaljivih tvari, u zonama plavljenja i u područjima s nepovoljnim geološko-hidrološkim uvjetima.

(4) Mjere sklanjanja stanovništva unutar obuhvata Plana treba osigurati sklanjanjem u zaklonima, odlično odabranim podrumskih prostorija postojećih i planiranih građevina.

(5) Vlasnici i korisnici objekata u kojima se okuplja ili istodobno boravi više od 250 ljudi te odgojne, obrazovne, zdravstvene i druge ustanove, prometni terminali, sportske dvorane, stadioni, trgovački centri, hoteli, autokampovi, proizvodni prostori i slično, u kojima se zbog buke ili akustičke izolacije ne može osigurati dovoljna čujnost sustava za javno uzbuđivanje, dužni su ospostaviti i održavati odgovarajući interni sustav za uzbuđivanje i obavješivanje te preko istog osigurati provedbu javnog uzbuđivanja i prijem priopćenja nadležnog centra 112 o vrsti opasnosti i mjerama za zaštitu koje je potrebno poduzeti.

(6) Vlasnici građevina dužni su, bez naknade, na zahtjev Državne uprave dopustiti postavljanje uređaja za uzbuđivanje građana i korištenje električne energije.

### 3.2.3.7. Biljne i životinjske vrste

#### Članak 110.

(1) U cilju očuvanja biljnih i životinjskih vrsta na području Grada, a posebno u područjima posebnog geografsko- botaničkog rezervata «Đurđevački pijesci», a do izrade PPPPO-a navedenog područja, potrebno se pridržavati mjera zaštite, propisanih Zakonom o zaštiti prirode, odredbama u poglavlju 3.1. Posebne vrijednosti i drugim posebnim dokumentima zaštite prirode i okoliša, usvojenih od tijela upravljanja Županije i Grada.

### 3.2.3.8. Mjere zaštite od svjetlosnog onečišćenja

#### Članak 111.

(1) Svjetlosno onečišćenje je promjena razine prirodne svjetlosti u noćnim uvjetima uzrokovana unošenjem svjetlosti proizvedene ljudskim djelovanjem.

(2) Mjere zaštite od svjetlosnog onečišćenja obuhvaćaju zaštitu od nepotrebnih, nekorisnih ili štetnih emisija svjetlosti u prostor u zoni ili izvan zone koju je potrebno osvijetliti te mjere zaštite noćnog neba od prekomjernog osvijetljenja.

(3) Mjere zaštite od svjetlosnog onečišćenja određuju se na temelju zdravstvenih, bioloških, ekonomskih, kulturoloških, pravnih, sigurnosnih, astronomskih i drugih standarda.

### 3.2.4. Zrak

#### Članak 112.

(1) Na građevinskom području može se spaljivati samo drvo i lignocelulozni otpad.

(2) Emisije u zrak unutar građevinskih područja naselja, dozvoljene su u mjeri koja osigurava:

- kategoriju kvalitete zraka (umjereno onečišćen zrak) na području gospodarskih zona u Đurđevcu

- kategoriju kvalitete zraka (čist i umjereno onečišćen zrak) na svim ostalim područjima naselja, a posebno unutar stambenih zona i sportsko - rekreacijskih prostora

(3) Detaljnim planiranjem stambenih zona naselja, a posebno uz prometnice većeg intenziteta potrebno je predvidjeti uređenje prostora urbanog zelenila, radi smanjenja štetnih utjecaja ispušnih plinova na ukupnu kvalitetu zraka u naselju.

## 3.3. Posebni načini korištenja

### 3.3.1. Područja posebnog načina korištenja

#### Članak 113.

(1) Obavezna je izrada sanacijskih projekata te sanacije za:

- eksploatacijska polja na kojima je završena eksploatacija

- svih zahvata s namjenom iskorištavanja mineralnih sirovina kapaciteta 50.000 m<sup>3</sup> god. odnosno ukupnih rezervi 200.000,0 m<sup>3</sup> i više

- postojećih odlagališta otpada na području Grada

- prostora isplavnih jama na Bilogori, prema postojećoj dokumentaciji o njihovim lokacijama

(2) Svakog eksploatacijskog polje mora imati definiranu namjenu površina nakon sanacije te postupak sanacije polja nakon njegovog zatvaranja što je određeno Rudarskim projektom u skladu s važećim zakonskim propisima.

(3) Sanacija mora obuhvatiti osiguranje stabilnosti kosina i okolnog terena eksploatacijskih polja te zelenisanje ili neki drugi postupak uklaapanja u okoliš i prenamjenu u površine druge namjene (šume, livade i sl.).

- kod plinskih i naftnih bušotina to znači vraćanje terena u prvobitnu namjenu, a izuzetno sezenjište može privesti drugoj namjeni, a koja nije u suprotnosti s dokumentima prostornog uređenja

- kod vodenih površina nastalih eksploatacijom, ublažavanje dubina i uređivanje obale i pristupajezirama

- kod ostalih površinskih kopova biološka rekultivacija ozelenjavanjem završnih ravnina i kosinaautotonim biljnim vrstama

### 3.3.1.1. Eksploatacija građevnog šljunka i pijeska

#### Članak 114.

(1) Eksploatacija građevnog šljunka i pijeska odnosi se na područja eksploatacije i separacijsljunka i pijeska „Gač“ i „Severovci“ te površine istražnih prostora i planirane eksploatacije šljunka i pijeska „Čepelovac 2“.

(2) Odredbe za građevine za istraživanje i iskorištavanje predmetnih mineralnih sirovina obrađeneu pravilima provedbe zahvata (E) ovih Određbi.

### 3.3.1.2. Eksploatacija ugljikovodika i geotermalnih voda za energetske svrhe

#### Članak 115.

(1) Uvjeti obavljanja istražnih djelatnosti i eksploatacije ugljikovodika i geotermalnih voda uenergetske svrhe unutar područja istražnih prostora i eksploatacijskih polja ugljikovodika i geotermalne vode prikazanih na kartografskim prikazima, utvrđuju se temeljem propisa koji se odnose na istraživanje i eksploataciju ugljikovodika i geotermalnih voda u energetske svrhe. Površina za istraživanje i eksploataciju ugljikovodika i geotermalnih voda u energetske svrhe utvrđuje se sukladno Prostornom planu Koprivničko-križevačke županije temeljem Okvirnog plana i programa istraživanja i eksploatacije ugljikovodika na kopnu te Plana razvoja geotermalnog potencijala Republike Hrvatske za razdoblje do 2030. godine, a odnosi se na cijeli Grad Đurđevac.

(2) Eksploatacijska polje ugljikovodika i geotermalnih voda u energetske svrhe određuju se rješenjem o utvrđivanju eksploatacijskog polja koje izdaje nadležno tijelo, tijekom postupka koji započinje rješenjem o utvrđivanju količina i kakvoći rezervi.

(3) Područje Grada cijelom svojom površinom se nalazi unutar istražnog prostora ugljikovodika Drava-02 (DR-02). Na području Grada se nalazi dio područja istražnog prostora geotermalne vode „Lašćan“, površine planirane za iskorištavanje ugljikovodika, planiranog eksploatacijskog polja Severovci, kao i dijelovi eksploatacijskih polja ugljikovodika „Molve“, „Kalinovac“, „Čepelovac“, „Hampovica“, „Šandrovac“ i „Bilogora“. Na području cijelog Grada moguće je istraživati i eksploatirati geotermalne vode u energetske svrhe.

(4) U sklopu istražnog prostora i eksploatacijskog polja dozvoljena je gradnja objekata i postrojenja (građevina) u funkciji istraživanja i eksploatacije ugljikovodika i geotermalnih voda u energetske svrhe.

(5) Istražni prostori ili dijelovi istražnih prostora ugljikovodika i geotermalne vode u energetske svrhe mogu se prenamijeniti u eksploatacijska polja ugljikovodika i geotermalne vode iz kojih se može koristiti akumulirana toplina u energetske svrhe bez izmjene ovog Plana, a u skladu s posebnim propisima i Prostornim Planom Koprivničko-križevačke županije te Odredbama ovog Plana. Eksploatacijska polja mogu svojom površinom biti ista ili manja od površine istražnog prostora te unutar istog istražnog prostora može biti formirano više eksploatacijskih polja.

(6) Detaljni uvjeti smještaja pojedinih naftno-rudarskih objekata i postrojenja te trasa cijevovoda temeljem zakonskih i podzakonskih odredaba, utvrđuju se u postupcima procjene utjecaja zahvata na okoliš ili u postupcima ocjene o potrebi procjene utjecaja zahvata na okoliš.

(7) Najmanja udaljenost bušotinskih radnih prostora te otpremnih, centralnih, mjernih, sabirnih i kompresorskih stanice (osim za geotermalne vode) mora iznositi:

- najmanje 70 m od građevinskih područja naselja, izdvojenih građevinskih područja ~~naselja izdvojenih~~ građevinskih područja izvan naselja, osim od izdvojenih građevinskih područja izvan naselja gospodarske namjene-proizvodne
  - najmanje 70 m od sportske, sportsko-rekreativne i sl. namjene izvan građevinskih područja
  - najmanje 70 m od postojećih i planiranih infrastrukturnih koridora te područja posebnih ~~uvjeta korištenja~~ i posebnih ograničenja u korištenju i primjene posebnih mjera uređenja i zaštite, osim iznimno uz suglasnost i u skladu s posebnim uvjetima nadležnog javnopravnog tijela
  - najmanje 100 m od šuma posebne namjene, osim iznimno ako ne utječu na razloge zbog kojih su proglašene
- (8) Svi zahtjevi koji se odnose na naftno-rudarske aktivnosti:
- moraju imati ~~osiguran~~ pristup na javnu prometnu površinu (izuzev prometne i ~~linijske~~ infrastrukture)
  - sva potrebna parkirališta moraju se riješiti unutar obuhvata zahvata i/ili na način ~~utvrdjen odlukama~~ odnosno jedinica lokalne samouprave
  - instalacije vodovoda i odvodnje otpadnih voda moraju se priključiti na javnu mrežu, a ako ~~instalacije~~ izvedena riješiti izgradnjom alternativnih sustava (bunara, cisterni, internih pročistača, nepropusnih septičkih jama i sl.)
  - instalacije niskog napona mogu se priključiti na javnu niskonaponsku elektroenergetsku ~~mrežu~~ riješiti putem vlastitog izvora
- (9) Zaštitni sigurnosni prostor oko pojedinih naftno-rudarskih objekata i postrojenja ~~unutar eksploatacijskih~~ polja ugljikovodika, spojnih plinovoda između plinskih stanica, priključnih plinovoda od bušotina do plinskih stanica, otpremnih ~~kondenzatovoda~~ i otpremnih tehnoloških plinovoda između plinskih stanica određen je vsačćim Zakonom o osnovama sigurnosti transporta naftovodima i plinovodima, Pravilnikom o tehničkim normativima pri istraživanju i eksploataciji nafte, zemnih plinova i slojnih voda i Pravilnikom o tehničkim uvjetima i normativima za siguran transport tekućih i plinovitih ugljikovodika magistralnim naftovodima i plinovodima te naftovodima i plinovodima za međunarodni transport.
- (10) Nove razredne bušotine ugljikovodika moguće je locirati unutar ~~eksploatacijskih~~ polja ugljikovodika označenih na kartografskom prikazu 3.2. Posebna ograničenja, a istražne bušotine na čitavom području Grada Đurđevca, izuzev zakonom zaštićenih područja, pri čemu se lokacije bušotina određuju u skladu s posebnim propisima, lokacijskom informacijom i posebnim uvjetima javnopravnih tijela.
- (11) Ograničenja prema drugim zahtevima čija svrha nije iskorištavanje ugljikovodika:
- za izgradnju zahvata koji nisu u svezi s iskorištavanjem ugljikovodika, a planiraju se u pojasu 100 m lijevo i desno od izgrađenog cjevovoda potrebno je u cilju sigurnosti i zaštite zaštititi posebne uvjete
  - nakon izgradnje cjevovoda zabranjeno je graditi građevine namijenjene stanovanju ili ~~boravku ljudi~~ u pojasu širine od po 30 m lijevo i desno od osi cjevovoda, osim ako su primijenjene posebne zaštitne mjere, kada udaljenost može biti manja, ali ne manja od 10 m
  - oko izgrađene bušotine zaštitna i požarna zona iznosi 7,5 m u polumjeru oko osi bušotine ~~za geotermalne~~ vode, a za bušotine vezane uz ugljikovodični potencijal 30 m. Kod trajno napuštenih bušotina (likvidirane - kanal bušotine se nalazi od 1,5 do 2 m pod zemljom) sigurnosna zaštitna zona u kojoj je zabranjeno graditi građevine za boravak i rad ljudi iznosi 3 u polumjeru oko osi kanala trajno napuštene bušotine
  - u „zelenom pojasu“ (pojasu služnosti) širokom 5 m lijevo i desno od osi cjevovoda ~~zabranjenije~~ saditi biljke čije korijenje raste dublje od 1 m, odnosno za koje je potrebno obrađivati zemljište dublje od 0,5 m
  - međusobne udaljenosti različitih instalacija i način njihova križanja definirani su ~~posebnim propisima~~ i sastavni su dio posebnih uvjeta
- (12) Nakon dovršetka radova investitor je dužan provesti sanaciju istražnog prostora ~~eksploatacijskog~~ polja ugljikovodika ili geotermalnih voda u energetske svrhe na kojem su

smješteni objekti i postrojenja u skladu s propisima kojima se uređuje istraživanje i eksploataciji ugljikovodika, posebnim propisima koji se odnose na zaštitu okoliša i prirode, sigurnost ljudi i imovine i zaštitu zdravlja

#### Članak 116.

- (1) Ovim Planom je kao područje za istraživanje i eksploataciju geotermalne vode označeno ~~čitavo područje~~ unutar granica Grada što je prikazano na kartografskom prikazu 3.2. Posebna ograničenja i posebni načini korištenja.
- (2) Površine za istraživanje ili dijelovi istražnih prostora geotermalnih voda mogu se prenamijeniti ~~eksploatacijska~~ polja geotermalne vode iz kojih se može koristiti akumulirana toplina u energetske svrhe.
- (3) Na području za istraživanje i eksploataciju geotermalnih voda dozvoljena je gradnja samo ~~ovih objekata~~ i postrojenja te građevina i cjevovoda koji služe obavljanju djelatnosti u svrhu istraživanja i eksploatacije geotermalnih voda u energetske svrhe sukladno posebnom propisu.
- (4) Ovim Planom se omogućuje izgradnja geotermalnih elektrana do 10 MW uz uvjete:
1. Lokacija određena temeljem prethodnih istraživanja i provedenih postupaka izrade studija ~~o dobroti~~ i određivanju pogodnosti lokacije te procjena utjecaja na okoliš.
  2. Lokacija mora biti najmanje 70 m od građevinskih područja naselja, izdvojenih građevinskih područja naselja, izdvojenih građevinskih područja izvan naselja, osim od izdvojenih građevinskih područja izvan naselja gospodarske namjene - proizvodne planiranih ovim Planom. 3. Izvedba jedne ili više bušotina.
  4. Osi bušotine moraju biti na udaljenosti većoj od 30 m od ruba pojasa autoceste, državne ~~lokalne~~ ceste te na udaljenosti većoj od 15 m od industrijskih, šumskih i nerazvrstanih cesta.
  5. Blizina elektroenergetske mreže.
  6. Potrebno je izvesti priključak na elektroenergetsku mrežu.
  7. Odvodnja otpadnih voda treba biti riješena prema mjesnim prilikama.
  8. Omogućen pristup na prometnu površinu.
  9. Potrebno je provesti ekološke procjene kako bi se osiguralo da izgradnja i rad elektrane ~~ne narušavaju~~ okoliš ili lokalne ekosustave.
  10. Dozvole za rad elektrane se ishode prema posebnim propisima.
  11. Minimalna udaljenost građevina i postrojenja od ostalih područja i površina utvrđuje ~~se temeljem~~ smjernica i kriterija posebnih propisa i posebnih uvjeta nadležnih javnopravnih tijela.
- (5) Za planirane priključke objekata i postrojenja u funkciji geotermalnih izvora na državnu ~~cestu~~ potrebno je zatražiti uvjete Hrvatskih cesta d.o.o., izraditi projektnu dokumentaciju u skladu s vsačćim Pravilnikom o uvjetima za projektiranje i izgradnju priključaka i prilaza na javnu cestu, Pravilnikom o prometnim znakovima, signalizaciji i opremi na cestama uz poštitvanje ostalih posebnih propisa te ishoditi suglasnost Hrvatskih cesta d.o.o..

### 3.3.2. Područja primjene posebnih mjera uređenja i zaštite

#### Članak 117.

- (1) Potrebno je hitno sanirati onečišćenja ugroženih vodotoka označenih na kartografskom prikazu 3.2. Posebna ograničenja i posebni načini korištenja, a čija kvaliteta vode je III., IV. ili V. kategorije.

## POJMOVI

### Članak 4.

- (1) Pojedini pojmovi u smislu ovoga Pravilnika i prostornih planova, koji se izražuju i donose u skladu s ovim Pravilnikom, imaju sljedeće značenje:

#### 1. Osnovni pojmovi

- koridor je obuhvat područja posebnih uvjeta (ograničenja) određen prostornim planom unutar kojeg se smješta građevina za koju još nije određen točan prostorni položaj, pri čemu se koridor može odrediti za gradnju nove ili rekonstrukciju postojeće građevine
- zaštitni prostor je obuhvat područja posebnih uvjeta postojećih građevina infrastrukturnih sustava u kojemu su u svrhu njihove zaštite ili zaštite okolnih građevina i površina, prostornim planom ili posebnim propisom nadležnog tijela propisana ograničenja ili je posebnim propisom nadležnog tijela propisana obveza utvrđivanja posebnih uvjeta u provedbi prostornog plana
- interpolacija je gradnja zgrade u pretežito izgrađenom uličnom potezu, na građevnoj čestici smještenoj između dvije već izgrađene, odnosno uređene građevne čestice, uključivo i ~~uglovna~~ građevna čestica
- regulacijska linija je linija koja razgraničava prometnu površinu od površina drugih namjena
- građevinski pravac je pravac, odnosno linija kojom se određuje minimalna udaljenost pročelja građevine od regulacijske linije
- obvezni građevinski pravac je pravac, odnosno linija na kojoj se obvezno smješta pretežiti dio pročelja građevine pri čemu ostali dio pročelja građevine ne smije odstupati za više od 10 % od propisane minimalne udaljenosti građevinskog pravca od regulacijske linije
- namjena prostora, površine, zemljišta, odnosno građevine je određena zakonom kojim se uređuje prostorno uređenje
- primarna namjena je jedna ili više osnovnih namjena prostora, površine, zemljišta, odnosno građevine određena prostornim planom na način propisan ovim Pravilnikom
- sekundarna namjena je jedna ili više pratećih namjena primarnoj namjeni određena prostornim planom na način propisan ovim Pravilnikom, koja se ne može planirati niti graditi bez i prije primarne namjene prostora i udio kojih ne može iznositi više od 35 % ukupne građevinske (bruto) površine na čestici, ne može se planirati na samostalnoj građevnoj čestici, niti se za istu može odrediti obuhvat zahvata
- prateća namjena na području pojedinih primarnih namjena je namjena koja se može smjestiti na zasebnoj građevnoj čestici ili se smatra sekundarnom namjenom
- glavna građevina je osnovna građevina na građevnoj čestici čija je namjena u skladu s primarnom namjenom prostora, odnosno površine
- postojeća građevina je građevina izgrađena na temelju građevinske dozvole ili drugog odgovarajućeg akta kojim se odobrava građenje i svaka druga građevina koja je prema posebnom zakonu s njom izjednačena
- pomoćna građevina je građevina koja se gradi na građevnoj čestici glavne građevine, čija namjena upotpunjuje namjenu glavne građevine i/ili služi uporabi glavne građevine
- prateća građevina druge namjene je građevina koja se gradi isključivo na građevnoj čestici glavne građevine, a određena je kao sekundarna namjena prostornim planom

– prirodni teren je neuređeni i/ili hortikulturno uređeni dio građevne čestice, bez podzemne gradnje, bez nadzemne gradnje, bez natkrivanja, bez parkiranja, bez bazena, bez teniskih igrališta i sl., a temeljna mu je svrha osiguravanje prirodne **uporne** površine s ciljem ublažavanja posljedica, odnosno prilagodba klimatskim promjenama

– zelene površine su javne zelene površine i zaštitne zelene površine, ako ovim Pravilnikom nije drugačije propisano

– javne zelene površine su javni parkovi (perivoji), gradske park-šume, dječja igrališta, vrtovi (botanički, zoološki i sl.)

– zaštitna zelena površina je prirodna površina i/ili površina oblikovana radi potrebe zaštite (okoliša, reljefa, nestabilnih padina, od erozija, voda, potocih dolina, od buke, klimatskih promjena i sl.), a obuhvaćaju i zaštitne zelene površine uz infrastrukturne građevine i ostale kultivirane zelene površine

– smještajne jedinice koje nisu povezane s tom na čvrsti način s jedinice koje se postavljaju u sklopu jedinstvene funkcionalne cjeline ugostiteljsko-turističke namjene i za čije postavljanje nije potrebna građevinska dozvola

– prema ovom Pravilniku kampom se ne smatra pružanje usluge smještaja u domaćinstvu na smještajnim jedinicama na otvorenom prostoru – usluge kampiranja u domaćinstvu određene posebnim propisom

– odmoriste za kamp prikolice i **gugodomova** (kampere) je parkiralište koje je opremljeno da zadovolji specifične zahtjeve vozila za kampiranje u prolazu

– hotel je građevina jedinstvene funkcionalne cjeline ugostiteljsko-turističke namjene koja se planira i gradi u građevinskom području naselja (hotel baština, difuzni hotel, hotel (s dependansom), **aparthotel** (s dependansom), pension, integralni hotel, ljčilišne vrste (s dependansom), hotel posebnog standarda (s dependansom) ili u izdvojenom građevinskom području izvan naselja (hotel (s dependansom), ljčilišne vrste (s dependansom), hotel posebnog standarda (s dependansom))

– turističko naselje je jedinstvena funkcionalna cjelina ugostiteljsko-turističke namjene u sklopu koje je moguće planirati hotel (s dependansom), ljčilišne vrste (s dependansom), hotel posebnog standarda (s dependansom), vrsta smještajne građevine vile, s pratećim sadržajima

– adrenalinski park je posebna vrsta zabavnog parka namijenjenog rekreaciji i zabavi, a uređen je na otvorenom i opremljen spravama (npr. viseći mostovi, mreže, užad, poligoni s preprekama, kolotur, zidovi za slobodno penjanje, poligoni za paintball, zip line, **smištalica** i slična nepokretna ili prijenosna oprema projektirana isključivo za rekreaciju i zabavu, a ne kao sredstvo za prijevoz osoba)

– zabavni park je jedinstvena funkcionalna cjelina s uređenim i ograđenim otvorenim i zatvorenim prostorima i građevinama, opremljenim zabavnim sadržajima i atrakcijama, a može biti organiziran i kao tematski park

– krajobraz, odnosno krajolik je određeno područje, percipirano od čovjeka, čiji je karakter rezultat međusobnog djelovanja prirodnih i/ili ljudskih čimbenika

– vidikovac je mjesto posebno uređeno za promatranje krajobraza

zona ekspozicije je područje određeno prostornim planom, koje okružuje kulturno dobro i za koje se prostornim planom određuju smjernice zaštite, odnosno uvjeti ili zabrana gradnje i/ili uređenja u svrhu sprječavanja negativnog utjecaja na osobite vrijednosti kulturnog dobra

– zona **posjetiteljske** infrastrukture je zona organiziranog posjeta turista, odnosno prostorna cjelina namijenjena uređenju površina i gradnji građevina za potrebe posjećivanja i upravljanja zaštićenim područjem

– zona tradicijske izgradnje je područje tradicijskih naseobina i/ili građevina izvan građevinskih područja usko povezanih s kontinuiranim povijesnim gospodarskim korištenjem poljoprivrednih površina i mora (ribarstvo, stočarstvo, poljodjelstvo i maslinarstvo)

– površina unutarnjih voda je svaka prirodna ili umjetna vodena površina na kopnu, koja je stalno ili povremeno pod vodom (vodotok, izvorište, jezero, lokva, akumulacija, ribnjak, te retencija, kanal i **inundacija**)

– površina infrastrukture je površina namijenjena gradnji i uređenju infrastrukturnih sustava (prometnog, komunikacijskog, energetskog i **vodnogospodarskog**)

– manja infrastrukturna građevina je građevina i/ili uređaj infrastrukture u distribucijskoj mreži (npr. trafostanica 10(20)0,4kV, crpna i **prepumna** stanica ili slična građevina koja je dio distribucijske mreže infrastrukturnog sustava) koja se može graditi i postavljati na prostorima, odnosno površinama svih namjena određenim prostornim planom, a u skladu s tehničkim potrebama

– prometni sustav su površine namijenjene gradnji i uređenju cestovnog, željezničkog, pomorskog, riječnog (jezerskog), zračnog, biciklističkog i pješačkog prometa

– cesta državnog značaja je cesta koja čini sustav cestovnog prometa državnog značaja

– cesta područnog (regionalnog) značaja je cesta koja čini sustav cestovnog prometa područnog (regionalnog) značaja

– cesta lokalnog značaja je cesta koja čini dio sustava cestovnog prometa lokalnog značaja i određuju se prostornim planom uređenja grada, odnosno općine

– cesta je infrastrukturna površina, odnosno građevina koja se u prostornom planu određuje građevnom česticom (cestovnim zemljištem), trasom ili koridorom

– staze su pješačke, biciklističke, konjičke i slične staze, izuzev staza za motorna vozila

– željeznička pruga je infrastrukturna površina, odnosno građevina koja se u prostornom planu određuje građevnom česticom (pružnim pojansom), trasom ili koridorom

– željeznička pruga za posebni promet je posebna vrsta željezničke pruge u odnosu na njegovu specifičnu namjenu (željeznički industrijski kolosijek, turistički kolosijek, željeznički kolosijek u morskoj luci, luci unutarnjih voda ili u robnom terminalu i dr.)

– luka je površina određena prostornim planom u sustavu pomorskog ili riječnog prometa, odnosno prometa na unutarnjim vodama, koja obuhvaća izgrađeni i uređeni, odnosno planiran za gradnju, kopneni dio obale i pripadajući akvatorij i namijenjena je lučkim djelatnostima

– pristanište je građevina (primjerice ponton, gat, mol, riva) namijenjena za privez plovila na moru:

a) uz izdvojeno građevinsko područje izvan naselja ugostiteljsko-turističke namjene (ponton, gat, mol) odnosno u sklopu tog izdvojenog građevinskog područja izvan naselja ukoliko se planira kopneni dio priveznika – riva

b) u svrhu akvakulture

c) u svrhu priveza na nenaseљene otoke i otočice

– urbano područje je građevinsko područje naselja, u pravilu, centralnog središnjeg naselja administrativne jedinice koja ima status grada po posebnom propisu.

## 2. Građevine prema namjeni

– građevina stambene namjene je zgrada namijenjena stalnom i povremenom stanovanju (tipologije propisane prostornim planom u odnosu na broj stanova, **katnost**, oblikovanje i sl.)

– građevina stambeno-poslovne namjene je zgrada namijenjena stalnom i povremenom stanovanju i obavljanju djelatnosti sukladno prostornom planu čiji sadržaji, razinom buke i emisijom u okoliš sukladno posebnim propisima, ne smetaju okolini i ne umanjuju uvjete stanovanja, rada i boravka na odnosnoj i susjednim građevnim česticama i smatra se građevinom mješovite namjene

– građevina javne i društvene namjene određena je zakonom kojim se uređuje prostorno uređenje i uključuje smještaj i pratećih namjena sukladno Prilogu II. ovoga Pravilnika

– građevina proizvodne namjene je građevina gospodarske namjene namijenjena obavljanju industrijskih, obrtničkih i/ili poljoprivrednih (prerađivačkih) djelatnosti te ostalih proizvodnih djelatnosti, uključujući i prateće namjene sukladno Prilogu II. ovoga Pravilnika

– građevina poljoprivredne namjene je gospodarska građevina namijenjena obavljanju poljoprivredne proizvodnje:

d) građevina za uzgoj životinja

e) građevina u funkciji ratarske proizvodnje, vinogradarstva, maslinarstva, uzgoja i prerade biljaka (voća, povrća, cvijeća, ljekovitog bilja i dr.), algi i gljiva

f) pomoćna građevina u sklopu poljoprivrednih gospodarstava i

g) ostale građevine u funkciji poljoprivredne proizvodnje

– građevina poslovne namjene je građevina namijenjena obavljanju uredskih, servisnih, uslužnih (uključujući i ugostiteljskih), trgovačkih i ostalih poslovnih djelatnosti, uključujući i prateće namjene sukladno Prilogu II. ovoga Pravilnika

– građevina komunalno-servisne namjene je poslovna građevina komunalnih poduzeća s odgovarajućim površinama, radionicama, spremištima i prostorima deponija (npr. soli za posipanje prometnica) za potrebe komunalnih poduzeća, te **reciklažna** dvorišta namijenjena odvojenom prikupljanju i privremenom skladištenju manjih količina posebnih vrsta otpada sukladno posebnom propisu, **reciklažna** dvorišta za građevni otpad u svrhu obavljanja djelatnosti sakupljanja, oporabe i zbrinjavanja građevnog otpada i građevine namijenjene razvrstavanju, mehaničkoj obradi i privremenom skladištenju građevnog otpada, te građevine za potrebe zbrinjavanja životinja

– građevina ugostiteljsko-turističke namjene je građevina namijenjena obavljanju gospodarskih djelatnosti ugostiteljstva i turizma (usluge smještaja, prehrane, pića i napitaka) sukladno posebnim propisima, uključujući i prateće namjene sukladno Prilogu II. ovoga Pravilnika

– ugostiteljski sadržaji podrazumijevaju zgrade bez smještaja, odnosno poslovnu uslužnu namjenu (restorane, barove i sl.)

– građevina mješovite namjene je građevina unutar koje se uz primarne planira i jedna ili više sekundarnih namjena u skladu s ovim Pravilnikom

– infrastruktura je pojam određen zakonom kojim se uređuje prostorno uređenje

građevina sportsko-rekreacijske namjene je građevina namijenjena sportskim i rekreacijskim aktivnostima, uključujući i prateće namjene sukladno Prilogu II. ovoga Pravilnika

– prostori/građevine za boravak osoblja/zaposlenih su prostori/građevine u sklopu odabrane primarne namjene, a koji se ne računavaju u smještajni kapacitet određen prostornim planom, smještaji iza glavne građevine, a ne manje od 100 m od obalne crte i gdje ne postoji ugroza za zdravlje osoblja i zaposlenih za vrijeme boravka (buka, zagađenje zraka i sl. prema posebnim propisima).

## 3. Dijelovi i etaže zgrade

- etaža je prostor podruma, suterena, prizemlja, kata, uvučenog kata ili potkrovlja
- nadzemna etaža je suteran, prizemlje, kat, uvučeni kat i potkrovlje
- podzemna etaža je podrum
- podrum (Po) je dio zgrade, odnosno građevine koji je potpuno ukopan ili je ukopan više od 50 % svoga obujma u konačno uređeni teren
- suteran (S) je dio zgrade, odnosno građevine koji je ukopan do 50 % svoga obujma u konačno uređeni teren
- prizemlje (P) je dio zgrade, odnosno građevine čija se razina završne plohe konstrukcije pada nalazi na koti konačno uređenog terena ili najviše 1,5 m iznad najniže kote konačno uređenog terena ili dio zgrade koji se nalazi iznad podruma i/ili suterena
- kat (K) je dio zgrade, odnosno građevine koji se nalazi iznad prizemlja
- uvučeni kat (UK) je najviša etaža zgrade, odnosno građevine oblikovana ravnim krovom čiji zatvoreni ili natkriveni dio iznosi najviše 75 % površine dobivene vertikalnom projekcijom svih zatvorenih nadzemnih dijelova zgrade, odnosno građevine, uvučen obvezno s ulične strane
- potkrovlje (PK) je dio zgrade, odnosno građevine koji se nalazi iznad suterena, prizemlja ili zadnjega kata i neposredno ispod kosog ili zaobljenog krova, čija visina nadozida nije viša od 1,2 m mjereno od gornje kote međukatne konstrukcije, uz uvjet da se nagib krova zajedno s visinom sljemena obvezno propisuje u prostornom planu ovisno o lokacijskim uvjetima
- galerija je prostor unutar jedne samostalne uporabne cjeline (stan, poslovni prostor, garaža i sl.) i/ili funkcionalne jedinice (hotelska soba, apartman i sl.) odvojen zasebnim podom unutar etaže, a njezina površina ne smije biti veća od 75 % neto površine te etaže
- tehnička etaža je prostor zgrade, odnosno građevine namijenjen isključivo smještaju i razvodu instalacija i/ili koji nije namijenjen boravku ljudi, odnosno smještaju životinja, biljaka i stvari
- balkon je vanjski dio etaže zgrade, odnosno građevine otvoren s najmanje dvije svoje strane, a koji može biti u ravnini dviju susjednih pročelja te dijelom ili u potpunosti istaknut izvan ravnina pročelja zgrade/građevine
- lođa je vanjski dio etaže zgrade, odnosno građevine otvoren jednom svojom stranom
- terasa je otvoreni vanjski dio zgrade, odnosno građevine koji se nalazi uz ili na toj zgradi/građevini
- krovovi građevina su: kosi krovovi (jednostrešni, dvostrešni, višestrešni), ravni krovovi (nagiba do 6 %), zaobljeni krovovi, krovovi nepravilnih geometrijskih oblika ili kombinacija navedenih

- krovna kučica je dio krovne konstrukcije potkrovlja, odnosno krovni istak, s otvorom istaknut iznad ravnine krovne plohe
- istak pročelja je zatvoreni unutarnji dio etaže kata istaknut u odnosu na ravninu pročelja zgrade/građevine.

#### 4. Zgrade prema smještaju na građevnoj čestici

- slobodnostojeća zgrada je zgrada koja je sa svih strana odmaknuta od granica građevne čestice ili koja je sa svih strana odmaknuta od granica građevne čestice osim od regulacijske linije na kojoj je izgrađena
- poluizgrađena zgrada je zgrada kojoj se jedna bočna strana nalazi na granici građevne čestice, a s drugih strana ima neizgrađen prostor (vlastitu građevnu česticu ili javnu površinu)
- ugrađena zgrada je zgrada kojoj se dvije bočne strane nalaze na granicama građevne čestice, a s drugih strana ima neizgrađen prostor (vlastitu građevnu česticu ili javnu površinu)
- dvojna zgrada se sastoji od dvije zasebne poluizgrađene zgrade koje se naslanjaju jedna na drugu
- niz je sklop zgrada na tri ili više građevne čestice u nizu na kojima su krajnje poluizgrađene zgrade, a između njih jedna ili više ugrađenih zgrada
- uglovnica je zgrada izgrađena na građevnoj čestici s najmanje dvije regulacijske linije, odnosno koja se nalazi na raskrižju ulica ili ulice, trga ili parka, a granici s ulicom, trgov ili parkom s najmanje dvije strane.

#### 5. Prostorni pokazatelji

- koeficijent izgrađenosti (kig) je odnos površine zemljišta pod građevinama i površine građevne čestice
- koeficijent iskoristivosti (kis) je odnos građevinske (bruto) površine svih građevina na građevnoj čestici i površine građevne čestice
- koeficijent iskoristivosti nadzemno (kian) je odnos građevinske (bruto) površine nadzemnih etaža svih građevina na građevnoj čestici i površine građevne čestice
- koeficijent iskoristivosti podzemno (kiaz) je odnos građevinske (bruto) površine podzemnih etaža svih građevina na građevnoj čestici i površine građevne čestice
- zemljište pod građevinom je vertikalna projekcija svih zatvorenih dijelova građevine na građevnu česticu, otvorenih i natkrivenih konstruktivnih dijelova građevine, osim balkona, uključujući i terase u prizemlju građevine kada su iste konstruktivni dio podzemne etaže
- građevinska (bruto) površina (GBP) definirana je propisom koji uređuje način izračuna građevinske (bruto) površine zgrade
- visina pročelja (H) je visinska razlika najniže kote konačno uređenog terena uz pročelje građevine i najviše kote gornjeg ruba stropne konstrukcije zadnjega kata, odnosno vha nadozida potkrovlja građevine, na istom pročelju građevine
- ukupna visina (Huk) je visinska razlika najniže kote konačno uređenog terena uz pročelje građevine i kote njezina najvišeg dijela
- kosi teren je teren prosječnog nagiba većeg od 12°

- konačno uređeni teren je uređena površina čestice (zemljana podloga, opločenja i sl.) čija visinska kota, uz pročelje gdje se određuje visina zgrade, može biti viša maksimalno 1,5 m u odnosu na visinsku kotu terena prije gradnje, a sve u svrhu oblikovanja terena. Pod konačno uređenim terenom ne smatra se ulazna rampa najveće širine pročelja 5,0 m za podzemnu ili suterensku garažu, te vanjske stube najveće širine 1,50 m prislonjene uz građevinu za potrebe pristupa u podrumsku ili suterensku etažu.

(2) Pojmovi uporabljeni u ovom Pravilniku imaju značenje određeno propisima kojima se uređuju upravna područja prostornog uređenja i gradnje, te posebnim propisima koji su od utjecaja na prostorno uređenje i gradnju, ako ovim Pravilnikom nije propisano drukčije.

**26**

Na temelju članka 25. stavka 8. Zakona o turizmu („Narodne novine“, broj 156/23.), članka 5. stavka 1. podstavka 5. Pravilnika o metodologiji izrade plana upravljanja destinacijom („Narodne novine“, broj 112/24.) i članka 29. Statuta Grada Đurđevca ("Službene novine Grada Đurđevca", broj 3/09, 1/13, 5/14- pročišćeni tekst, 1/18, 5/18 – pročišćeni tekst, 2/20 i 2/21) Gradsko vijeće Grada Đurđevca na 10. sjednici održanoj 15. lipnja 2026. godine, donijelo je

**ODLUKU****o usvajanju Plana upravljanja destinacijom  
Grada Đurđevca za razdoblje 2026.-2029. godine**

## Članak 1.

Ovom Odlukom usvaja se Plan upravljanja destinacijom Grada Đurđevca za razdoblje 2026.-2029. godine.

Plan upravljanja destinacijom Grada Đurđevca za razdoblje 2026.-2029. godine sastavni je dio ove Odluke.

## Članak 2.

Plan upravljanja destinacijom Grada Đurđevca za razdoblje 2026.-2029. godine objavit će se u „Službenim novinama Grada Đurđevca“ te na mrežnoj stranici Grada Đurđevca [www.djurdjevac.hr](http://www.djurdjevac.hr)

## Članak 3.

Ova Odluka stupa na snagu prvog dana od dana objave u „Službenim novinama Grada Đurđevca“.

**GRADSKO VIJEĆE GRADA  
ĐURĐEVCA**

KLASA: 013-02/26-01/01  
URBROJ: 2137-03-01-01/03-26-4  
Đurđevac, 15. lipnja 2026

**PREDSJEDNIK**

Željko Lacković, dipl.iur., v. r.



**PLAN UPRAVLJANJA DESTINACIJOM  
GRADA ĐURĐEVCA ZA RAZDOBLJE 2026.-2029. GODINE**



Đurđevac, travanj 2026.



Realizator plana:  
Turistička zajednica Grada Đurđevca

Autori:  
Matija Bažulić, mag. oec.  
Marijan Ružman, pravnik – kriminalist  
Anja Cik, mag. oec.  
Tanja Đukić, mag. oec.

Đurđevac, ožujak 2026.

## SADRŽAJ

1. UVOD .....	1
1.1. Svrha i značaj Plana upravljanja destinacijom .....	1
1.2. Ključni dionici izrade Plana upravljanja destinacijom .....	2
1.3. Izrada profila odredišta/baze osnovnih informacija o destinaciji .....	2
1.4. Metodologija izrade .....	3
1.5. Struktura Plana upravljanja destinacijom .....	4
2. PRIHVATNI KAPACITET DESTINACIJE .....	5
3. ANALIZA STANJA .....	6
3.1. Popis turističkih proizvoda i usluga .....	13
3.1.1. Smještaj (skupina, vrsta, kategorija i kapacitet svih komercijalnih i posebno nekomercijalni smještajni objekti) .....	14
3.1.2. Dokumenti od 01.12.2025\službene dokumenti i sukladno Zakonu o ugostiteljskoj djelatnosti .....	17
3.1.3. Upravljanje (pregledano (002).docx) (Sportsko rekreacijske i zabavne) .....	18
3.1.4. Maloprodaja i ostali sadržaji relevantni za turiste. (Zakonu o pružanju usluga u turizmu), .....	21
3.2. Analiza resursne osnove .....	25
3.2.1. Geološke značajke prostora .....	26
3.2.2. Klima .....	27
3.2.3. Voda .....	28
3.2.4. Biljni svijet .....	30
3.2.5. Životinjski svijet .....	31
3.2.6. Zaštićena prirodna baština .....	33
3.2.7. Kulturno-povijesna baština .....	35
3.2.8. Kultura života i rada .....	36
3.2.9. Znamenite osobe i povijesni događaji .....	38
3.2.10. Manifestacije .....	39
3.2.11. Kulturne i vjerske ustanove .....	42
3.2.12. Sportsko-rekreacijske atrakcije .....	43
3.2.13. Turističke staze, putovi i ceste .....	44
3.2.14. Ostale turističke atrakcije i sadržaji .....	46
3.2.15. Analiza resursne osnove .....	48
3.2.16. Potencijali za razvoj i podizanje kvalitete turističkih proizvoda .....	49
3.4. Analiza javne turističke infrastrukture .....	51
3.4. Analiza komunalne infrastrukture .....	55
3.4.1. Analiza energetske infrastrukture .....	55

3.4.2. Analiza telekomunikacijske infrastrukture i dostupnost interneta .....	58
3.4.3 Analiza opskrbe plinom .....	59
3.4.4. Analiza vodoopskrbe i odvođnje.....	60
3.4.5. Analiza gospodarenja otpadom .....	61
3.5. Analiza prometne infrastrukture .....	63
3.6. Analiza stanja digitalizacije .....	64
3.6.1. Infrastruktura digitalne tehnologije.....	64
3.6.2. Sigurnost i privatnost .....	65
3.6.3. Izazovi i preporuke za poboljšanje .....	66
3.7. Analiza stanja pristupačnosti destinacije osoba s invaliditetom .....	68
3.8. Analiza organiziranosti i dostupnosti usluga u destinaciji (Javne usluge i servisi) .....	69
3.9. Analiza stanja i potreba ljudskih potencijala .....	70
3.10. Analiza komunikacijskih aktivnosti .....	72
3.11. Analiza konkurencije.....	72
3.12. Izvješće o provedenoj analizi stanja .....	75
3.13. Model upravljanja destinacijom.....	76
4. POTENCIJAL ZA RAZVOJ I PODIZANJE KVALITETE TURISTIČKIH PROIZVODA.....	80
5. POKAZATELJ ODRŽIVOSTI NA RAZINI DESTINACIJE.....	82
6. RAZVOJNI SMJER S MJERAMA I AKTIVNOSTIMA .....	95
6.1. SWOT analiza .....	95
6.2. Identificiranje općih načela i ciljeva turizma .....	96
6.3. Oblikovanje strateškog pravca i prioriteta.....	98
6.4. Identificiranje ciljeva .....	99
6.4. Mjere i aktivnosti.....	101
7. SMJERNICE I PREPORUKE ZA DIONIKE RAZVOJA .....	105
7.1. Smjernice i preporuke za jedinice lokalne i područne samouprave.....	105
7.2. Smjernice i preporuke za turističke zajednice .....	106
7.3. Smjernice i preporuke za druge dionike u turizmu i upravljanju turizmom u destinaciji.....	106
8. POPIS PROJEKATA .....	107
8.1. Popis projekata koji pridonose provedbi mjera potrebnih za doprinos ostvarenju pokazatelja održivosti na razini destinacije.....	111
8.2. Projekti posebnog značenja za razvoj destinacije .....	112
9. MJERENJE NAPREDKA I IZVJEŠĆE O PROVEDBI .....	125
9.1. Podrška i implementacija Plana upravljanja destinacijom.....	126
9.2. Ključni pokazatelji uspješnosti.....	126
9.3. Izvješće o provedbi .....	128
10. ZAKLJUČAK.....	129

## 1. UVOD

Područje Turističke zajednice Grada Đurđevca svrstano je u treću kategoriju prema Indeksu turističke razvijenosti za 2024. godinu, prema podacima objavljenima na mrežnim stranicama Instituta za turizam (IZTZG). Ova kategorija označava destinacije s ograničenom razinom turističkog razvoja, ali i značajnim potencijalom za unaprjeđenje turističke ponude i održivi rast. Sukladno Zakonu o turizmu (NN 156/23), koji je stupio na snagu 1. siječnja 2024. godine, sve destinacije u trećoj kategoriji dužne su izraditi Plan upravljanja destinacijom.

Plan upravljanja destinacijom Grada Đurđevca razvojni je dokument koji pruža smjernice za planski i održivi razvoj turizma na području grada za razdoblje od četiri godine. Njegova izrada temelji se na postojećim strateškim i planskim dokumentima, kao što su Plan rada Turističke zajednice Grada Đurđevca za 2025. godinu, Strategija razvoja turizma Grada Đurđevca od 2023. do 2028. Godine, Provedbeni program Grada Đurđevca za razdoblje 2026. - 2029., Akcijski plan održivog energetskog razvitka i prilagodbe klimatskim promjenama (SECAP) Grada Đurđevca i Strategija zelene urbane obnove Grada Đurđevca do 2030.

### 1.1. Svrha i značaj Plana upravljanja destinacijom

Primarna svrha Plana upravljanja destinacijom je usmjeriti turistički razvoj Đurđevca prema načelima održivosti, uzimajući u obzir potrebe lokalne zajednice, posjetitelja te očuvanje prirodnih i kulturnih resursa s ciljem postizanja konkurentnosti, otpornosti i održivosti destinacije. Ovaj dokument pruža jasan okvir za donošenje strateških odluka, definiranje prioriteta aktivnosti te koordinaciju svih dionika uključenih u razvoj turizma. Plan također omogućava sustavno praćenje turističkog razvoja kroz obvezne pokazatelje održivosti definirane zakonskim okvirom i pravilnicima donesenima 27. rujna 2024. godine (NN 112/2024). Integriranjem ovih pokazatelja u proces planiranja osigurava se dugoročna održivost destinacije te odgovorno upravljanje turističkim resursima.

Plan se temelji na participativnom pristupu, uključujući suradnju s ključnim dionicima kao što su lokalna samouprava, privatni sektor, organizacije civilnog društva i lokalno stanovništvo. Na taj način osigurava se konsenzus oko strateških smjernica i razvojnih prioriteta.

## 1.2. Ključni dionici izrade Plana upravljanja destinacijom

Tablica 1. Ključni dionici izrade Plana upravljanja destinacijom

GLAVNI DIONICI	TKO	KAKO SU UKLJUČENI
Lokalne i regionalne vlasti	Grad Đurđevac, gradska uprava, gradske tvrtke (Stari grad d.o.o.), javne institucije	Organizacija koordinacijskih sastanaka i radnih skupina za razvoj turizma; donošenje strateških dokumenata i akcijskih planova; javne rasprave o planovima razvoja; financiranje projekata kroz proračun; potpisivanje sporazuma o partnerstvu; sudjelovanje u projektima financiranim iz EU fondova; organizacija prezentacija i savjetovanja s dionicima.
Turističke zajednice	Turistička zajednica Grada Đurđevca	Organizacija radionica za definiranje turističkih proizvoda; koordinacijski sastanci s privatnim sektorom; provedba istraživanja zadovoljstva posjetitelja; organizacija edukacija i treninga za dionike; vođenje promotivnih kampanja; moderiranje fokus grupa; prikupljanje prijedloga kroz konzultacijske procese.
Privatni sektor	Hotel Picok, ugostitelji, iznajmljivači, OPG-ovi	Sudjelovanje na tematskim radionicama razvoja turističkih proizvoda; B2B sastanci i <b>networking</b> događanja; sudjelovanje u pilot projektima održivog poslovanja; ulaganja u kvalitetu usluge i infrastrukturu; partnerstva u organizaciji manifestacija; sudjelovanje u anketama i savjetovanjima; razmjena podataka o potražnji i trendovima.
Lokalno stanovništvo	Stanovnici Đurđevca i okolnih naselja	Javne tribine i participativne radionice; ankete o stavovima lokalne zajednice; uključivanje u manifestacije i događanja; sudjelovanje u programima očuvanja kulturne baštine; volontiranje u organizaciji događaja; prijedlozi projekata kroz participativno planiranje; uključivanje u edukacije o održivom turizmu.
Nevladine organizacije (NVO)	Udruge građana, kulturne i ekološke udruge, civilno društvo	Sudjelovanje u radnim skupinama za održivi razvoj; provedba edukativnih radionica i kampanja podizanja svijesti; partnerstva u projektima zaštite okoliša i kulturne baštine; organizacija javnih rasprava; izrada prijedloga mjera zaštite prirode; monitoring utjecaja turizma na okoliš.
Stručnjaci	Institut za turizam, Stručnjaci iz područja turizma, ekonomije, prostornog planiranja i zaštite okoliša	Izrada stručnih studija i analiza tržišta; vođenje fokus grupa i intervjua s dionicima; facilitacija radionica strateškog planiranja; izrada scenarija razvoja i evaluacija mjera; izrada indikatora održivosti; prezentacija nalaza i preporuka; savjetodavna podrška u provedbi projekata.

## 1.3. Izrada profila odredišta/baze osnovnih informacija o destinaciji

Profil odredišta: **Grad Đurđevac**

Tablica 2. Profil odredišta	
Lokacija:	Grad Đurđevac - Koprivničko-križevačka županija, sjeveroistočni dio Hrvatske
Prometna povezanost	Dobra cestovna povezanost cesta Đurđevac - Bjelovar – Zagreb, Podravska magistrala - D2, željeznička pruga Koprivnica–Virovitica. Željeznički i autobusni kolodvor. Najbliža zračna luka Zagreb (~100 km).
Udaljenost od glavnog grada i glavnih emitivnih tržišta:	Zagreb ~100 km; Varaždin ~60 km; Osijek ~140 km. Blizina tržišta Austrije, Slovenije i Mađarske.
Geografska obilježja (reljef, planine, rijeke i dr.)	Nizinski prostor Podravine, blizina rijeke Drave, gora Bilogora te specifično zaštićeno područje Đurđevački pijesci ("Hrvatska Sahara") i Park šuma ("Borik")
Klimatska obilježja (prosječni broj sunčanih dana, količina padalina, prosječne sezonske temperature)	Umjereno-kontinentalna klima: topla ljeta (prosjeak 22–25°C), hladnije zime (0–5°C), godišnje ~700–900 mm padalina, oko 1800–2000 sunčanih sati.
Broj stalnih stanovnika	Oko 7.000 – 8.000 stanovnika (7.378 stanovnika - prema popisu 2021.).
Broj turista (po zemlji porijekla, demografska obilježja i dr.)	2025.: 6.278 dolazaka i 20.619 noćenja; dominiraju domaći turisti, uz rast stranih (Austrija, Njemačka, Slovenija, Italija).
Prosječna duljina boravka	Oko 3 dana (2025.: 3,28 dana)
Turistički kapaciteti (po vrstama, po kvaliteti)	35 objekta, 343 kreveta; dominiraju privatni apartmani i kuće za odmor (~52%), OPG (~15%), zatim hotel (~14%), hostel (~13%)
Ugostiteljski sadržaji	Oko 21 objekt: restorani, pizzerije, bistroi, <b>caffè</b> barovi, slastičarnice i catering objekti.
Najpopularnije turističke atrakcije	Stari grad Đurđevac, Muzej grada Đurđevca, Posjetiteljski centar Đurđevački pijesci, Interpretacijski centar <b>Picokijada</b> , Geografsko-botanički rezervat Đurđevački pijesci, <b>Picokijada</b> , Park-šuma Borik, Hrvatska Sahara (mini ZOO).
Glavni turistički proizvodi:	Kulturni turizam, manifestacijski ( <b>Picokijada</b> ), ruralni turizam (OPG), aktivni turizam (biciklizam, sport), prirodni turizam.
Prostor-turističke zone i površine	Gradsko središte (kulturne atrakcije), zona Đurđevačkih pijesaka, Park-šuma Borik, okolna ruralna naselja.
Turistička infrastruktura (kongresni kapaciteti, pješačke/ planinarske/ biciklističke staze i dr.)	Biciklističke i pješačke staze, športsko-rekreacijski centar, kulturne ustanove, interpretacijski centri, kongresna dvorana u hotelu Picok.

## 1.3. Metodologija izrade

Plan upravljanja destinacijom Grada Đurđevca izrađen je sukladno odredbama Pravilnika o metodologiji izrade plana upravljanja destinacijom (NN 112/2024). Plan upravljanja destinacijom omogućuje integrirano upravljanje destinacijom kroz koordinirano planiranje razvoja turizma,

upravljanje resursima te praćenje učinaka turizma na gospodarski, društveni i okolišni sustav, sukladno članku 3. Pravilnika. Metodologija izrade Plana upravljanja destinacijom Grada Đurđevca temelji se na analitičkom, participativnom i strateško-planskom pristupu upravljanju turizmom, u skladu s odredbama Zakona o turizmu (NN 156/23) te pripadajućih podzakonskih akata koji uređuju sustav destinacijskog upravljanja i praćenje pokazatelja održivosti. Metodološki pristup osigurava povezanost svih faza izrade dokumenta te njegovu usklađenost s nacionalnim okvirom razvoja turizma i relevantnim strateškim dokumentima na lokalnoj razini. Izrada Plana upravljanja destinacijom provedena je kroz međusobno povezane faze koje obuhvaćaju analizu stanja, popis i analizu resursne osnove, obvezne pokazatelje održivosti na razini destinacije, razvojni smjer s mjerama i aktivnostima potrebnim za njegovo ostvarenje, prijedlog smjernica i preporuka za razvoj ili unaprjeđenje destinacije, popis projekata koji pridonose provedbi mjera potrebnih za doprinos ostvarenju pokazatelja održivosti na razini destinacije i popis projekata od posebnog značaja za razvoj destinacije.

U prvoj fazi izrađena je sveobuhvatna analiza postojećeg stanja destinacije, koja uključuje analizu internog i eksternog okruženja, institucionalnog okvira upravljanja turizmom, turističkog prometa i njegovih trendova, kao i infrastrukturnih te društveno-gospodarskih obilježja prostora. Analiza se temelji na podacima iz sustava **eVisitor**, službenim statističkim izvorima, važećim strateškim i prostorno-planskim dokumentima te podacima Turističke zajednice Grada Đurđevca.

U drugoj fazi provedena je identifikacija i valorizacija turističkih resursa, pri čemu su analizirani prirodni i kulturni resursi, turističke atrakcije, manifestacije, smještajna i ugostiteljska ponuda te javna i komunalna infrastruktura. Resursi su vrednovani prema njihovoj atraktivnosti, razini razvijenosti i mogućnostima turističke valorizacije, čime je osigurana kvalitetna osnova za oblikovanje konkurentnih i održivih turističkih proizvoda destinacije.

Treća faza obuhvaća participativni proces uključivanja ključnih dionika razvoja turizma, koji je horizontalno proveden kroz sve faze izrade Plana upravljanja destinacijom, sukladno članku 4. stavku 2. Pravilnika o metodologiji izrade plana upravljanja destinacijom, kojim je propisano da turistička zajednica okuplja dionike tijekom cijelog procesa planiranja. Participativni pristup provodio se putem radnih sastanaka, ciljanih konzultacija i razmjene podataka, kao i kroz javno savjetovanje o prijedlogu Plana upravljanja destinacijom, koje predstavlja dodatni oblik uključivanja šire javnosti u skladu s člankom 5. alinejom 3. Pravilnika. U izradu Plana upravljanja destinacijom uključeni su predstavnici lokalne i regionalne samouprave, turističke zajednice, privatnog sektora, kulturnih i obrazovnih institucija, udruga te lokalnog stanovništva. Takav pristup omogućio je usklađivanje razvojnih potreba, prepoznavanje ključnih izazova i definiranje zajedničkih razvojnih prioriteta. Na temelju provedenih analiza izrađena je SWOT analiza destinacije, definirana vizija razvoja turizma, strateški

ciljevi i prioriteti djelovanja te identificirani ključni turistički proizvodi. Poseban naglasak stavljen je na održivi razvoj, očuvanje prirodne i kulturne baštine, jačanje identiteta destinacije te unapređenje kvalitete turističke ponude i cjelokupnog iskustva posjetitelja.

U završnoj fazi definirane su konkretne mjere i aktivnosti, nositelji njihove provedbe te sustav pokazatelja održivosti i uspješnosti. Uspostavljen je i okvir za praćenje provedbe Plana, koji uključuje redovito prikupljanje podataka, analizu pokazatelja i izradu periodičnih izvješća. Na taj način omogućuje se kontinuirano vrednovanje učinaka turizma i pravovremeno prilagođavanje upravljačkih odluka. Primijenjena metodologija omogućuje sustavno, transparentno i održivo upravljanje turističkim razvojem destinacije Đurđevac, uz aktivnu koordinaciju svih relevantnih dionika i usmjerenost na dugoročnu konkurentnost i održivost destinacije.

U skladu s člankom 12. definirani su razvojni smjer i ciljevi razvoja destinacije, pri čemu su uzeti u obzir važeći akti strateškog planiranja, prostorni planovi te relevantni sektorski dokumenti. Razvojni smjer temelji se na provedenoj analizi stanja destinacije i odražava specifične lokalne okolnosti, resursnu osnovu i strateške prioritete razvoja turizma. U okviru razvojnog smjera utvrđene su ključne mjere i aktivnosti usmjerene na unapređenje infrastrukture, unapređenje kvalitete turističkih proizvoda i usluga, jačanje tržišne prepoznatljivosti destinacije te poticanje održivog upravljanja resursima.

Sukladno članku 14., Plan upravljanja destinacijom sadrži prijedlog smjernica i preporuka za razvoj i unapređenje destinacije namijenjenih dionicima u sustavu turizma i dionicima u sustavu upravljanja turizmom. Smjernice i preporuke oblikovane su kao stručna podloga za donošenje razvojnih odluka, pri čemu se temelje na analizi stvarnih podataka te, gdje je primjenjivo, na procjeni prihvatnog kapaciteta destinacije. Preporuke obuhvaćaju prijedloge unapređenja upravljačkih modela, održivog korištenja prostora, diversifikacije turističke ponude, podizanja kvalitete usluga te jačanja institucionalne suradnje, a u slučajevima kada je za njihovu provedbu potrebno donošenje odluka predstavničkog tijela jedinice lokalne samouprave, služe kao stručna osnova za njihovo donošenje.

U skladu s člankom 15., sastavni dio Plana upravljanja destinacijom čini popis projekata koji pridonose provedbi definiranih mjera, ostvarenju razvojnog smjera te postizanju pokazatelja održivosti na razini destinacije. Popis projekata uključuje projekte različite razine važnosti, pri čemu su pojedini projekti identificirani kao projekti od posebnog značaja za razvoj destinacije. Za svaki projekt utvrđeni su minimalni elementi koji uključuju naziv projekta, opis svrhe i predmeta projekta, doprinos ostvarenju pokazatelja održivosti, odnosno strateških ciljeva u slučaju projekata od posebnog značaja, podatke o nositelju provedbe i lokaciji provedbe, planirane rokove početka i završetka provedbe te ključne točke ostvarenja projekta s pripadajućim vremenskim okvirom. Popis

projekata predstavlja operativni instrument provedbe Plana te podlogu za upis projekata u nacionalnu bazu projekata nadležnog tijela državne uprave za turizam.

Na taj način osigurava se usklađenost strateške, operativne i provedbene razine upravljanja turizmom, čime se omogućuje učinkovito ostvarivanje definiranog razvojnog smjera te kontinuirano praćenje doprinosa turizma održivom razvoju destinacije Đurđevac.

#### 1.4. Struktura Plana upravljanja destinacijom

Plan upravljanja destinacijom Grada Đurđevca predstavlja temeljni strateški dokument za plansko, koordinirano i održivo upravljanje turističkim razvojem destinacije. U njegovu uvodnom dijelu definiraju se svrha i značaj Plana kao ključnog instrumenta za usklađivanje turističkih aktivnosti s interesima lokalne zajednice, zaštitom prirodnih i kulturnih resursa te jačanjem konkurentnosti destinacije na tržištu. Poseban naglasak stavlja se na metodološki pristup izrade dokumenta, koji obuhvaća analitičke, participativne i strateške korake, kao i na pregled njegove strukture i glavnih sadržajnih cjelina.

Središnji analitički dio Plana upravljanja destinacijom donosi detaljnu procjenu postojećeg stanja destinacije, uključujući društveno-gospodarska, prostorna i infrastrukturna obilježja, institucionalni okvir upravljanja turizmom, uloge ključnih dionika te pokazatelje turističkog prometa i organizacijsku razinu destinacijskog menadžmenta. Analizira se i vanjsko okruženje kroz sagledavanje tržišnih trendova, zahtjeva održivog razvoja, konkurentskog položaja destinacije te razine njezine digitalne prisutnosti.

Posebno poglavlje posvećeno je resursnoj osnovi, u okviru koje se sustavno identificiraju, klasificiraju i vrednuju prirodni i kulturni resursi. Obuhvaćeni su zaštićeni prirodni lokaliteti, riječna i ~~pieščarska~~ baština, kulturno-povijesne znamenitosti, manifestacijska tradicija, gastronomija te postojeća turistička infrastruktura. Cilj takve analize jest utvrditi njihovu ulogu u razvoju cjelovitih, konkurentnih i održivih turističkih proizvoda koji integriraju sve elemente destinacijskog lanca vrijednosti – od infrastrukture i kvalitete usluge do ukupnog doživljaja posjetitelja. Na temelju provedene analize definiraju se vizija razvoja turizma, strateški ciljevi i prioriteti djelovanja. Oni su usmjereni na očuvanje prirodne i kulturne baštine kroz odgovorno korištenje i promociju, stvaranje inovativne i prepoznatljive turističke ponude usklađene sa suvremenim trendovima, razvoj cjelogodišnjih sadržaja, jačanje destinacijskog identiteta te poticanje suradnje i dijaloga između javnog i privatnog sektora, kao i lokalnog stanovništva. Završni dio Plana upravljanja destinacijom uspostavlja operativni okvir provedbe, definirajući konkretne mjere i aktivnosti, nositelje njihove realizacije, sustav pokazatelja održivosti, razvojni smjer destinacije, smjernice i preporuke za njezin razvoj i unapređenje te popis projekata koji pridonose ostvarenju strateških ciljeva i pokazatelja

održivosti. Uključena je metodologija prikupljanja podataka i obveze redovitog izvještavanja, čime se osigurava kontinuirano praćenje učinaka turizma na okoliš, gospodarstvo i društvo te mogućnost pravodobnog prilagođavanja upravljačkih odluka. Plan upravljanja destinacijom Grada Đurđevca tako predstavlja temelj za integriran i dugoročno održiv razvoj turizma. Kroz koordinaciju svih dionika i učinkovito upravljanje resursima omogućuje se optimalno korištenje razvojnih potencijala, povećanje kvalitete turističke ponude i unapređenje kvalitete života lokalnog stanovništva, uz istodobno očuvanje vrijedne prirodne i kulturne baštine te pozicioniranje Đurđevca kao atraktivne i održive turističke destinacije.

## 2. PRIHVATNI KAPACITET DESTINACIJE

Grad Đurđevac prema indeksu razvijenosti jedinica lokalne samouprave pripada trećoj kategoriji razvijenosti, što ukazuje na potrebu uravnoteženog planiranja turističkog razvoja uz istodobno jačanje gospodarskih potencijala i očuvanje kvalitete života lokalnog stanovništva. Prihvatni kapacitet destinacije Grada Đurđevca određen je prvenstveno raspoloživim smještajnim kapacitetima, prometnom dostupnošću, komunalnom infrastrukturom te kapacitetom turističkih atrakcija i javnih prostora. Grad Đurđevac ima 7.378 stanovnika, što predstavlja osnovni društveni okvir za procjenu opterećenja prostora i turističkih resursa. Smještajni kapaciteti u gradu uključuju hotel, hostel, apartmane, kuće za odmor, sobe za iznajmljivanje te smještaj na obiteljskim poljoprivrednim gospodarstvima (OPG-ovima), što omogućuje prihvat različitih kategorija posjetitelja. Ukupni smještajni kapacitet destinacije obuhvaća 35 smještajnih objekata, 144 smještajne jedinice i 343 kreveta, pri čemu komercijalni smještaj čini dominantan dio ponude. Prema dostupnim turističkim podacima, Grad Đurđevac je u 2025. godini ostvario 6.278 turističkih dolazaka i 20.619 noćenja, čime je ostvario više od trećine ukupnih turističkih noćenja u Koprivničko-križevačkoj županiji. Prosječno trajanje boravka turista iznosilo je približno 3 dana, što ukazuje da je riječ o destinaciji koja se razvija iz dominantno izletničke prema destinaciji kraćeg boravka. Prihvatni kapacitet destinacije dodatno je određen infrastrukturom i prostornim resursima. Grad je dobro prometno povezan cestovnom mrežom Podravske magistrale, cestom Đurđevac – Bjelovar – Zagreb te regionalnim željezničkim pravicima, što omogućuje relativno jednostavan dolazak posjetitelja iz većih urbanih središta poput Zagreba, Varaždina i Osijeka. Također raspolaže osnovnom komunalnom i turističkom infrastrukturom koja uključuje kulturne ustanove, sportsko-rekreacijske sadržaje i uređene turističke lokalitete.

Prihvatni kapacitet ključnih turističkih atrakcija dodatno definira ukupni nosivi kapacitet destinacije. Mini ZOO Hrvatska ~~sahara~~ ima prihvatni kapacitet od 100 posjetitelja, Muzej Grada Đurđevca 50 posjetitelja, Posjetiteljski centar Đurđevački pijesci 50 posjetitelja, dok Geološko-botanički rezervat

Đurđevački pijesci ima procijenjeni prihvatni kapacitet od 500 posjetitelja istovremeno, uz poštovanje mjera zaštite prirode i upravljanja posjećivanjem. Procjena prihvatnog kapaciteta turističkih atrakcija temelji se na metodologiji nosivog kapaciteta prostora, koja uključuje analizu prostorne površine dostupne posjetiteljima, funkcionalne organizacije prostora, sigurnosnih standarda, mogućnosti interpretacije sadržaja te očuvanja prirodnih i kulturnih resursa. Kod zatvorenih prostora (muzej, ~~posjetiteljski centar~~) kapacitet je određen prema standardu optimalne gustoće posjetitelja od približno 2–4 m<sup>2</sup> po osobi, uzimajući u obzir protočnost kretanja, sigurnosne uvjete i kvalitetu interpretacije sadržaja. Kod otvorenih prostora (mini ZOO i geološko-botanički rezervat) kapacitet je procijenjen prema nosivosti prostora, duljini poučnih i pješačkih staza, mogućnosti zadržavanja posjetitelja na interpretacijskim točkama te kriterijima zaštite prirode, uz primjenu načela održivog upravljanja posjetiteljima kako bi se spriječilo prekomjerno opterećenje ekosustava i degradacija prostora. Takav metodološki pristup omogućuje uravnotežen odnos između turističkog korištenja prostora i očuvanja resursa, pri čemu prihvatni kapacitet ne predstavlja isključivo maksimalan broj posjetitelja, već optimalnu razinu korištenja prostora koja osigurava kvalitetno iskustvo posjetitelja i dugoročnu održivost destinacije. Posebno opterećenje prihvatnog kapaciteta pojavljuje se tijekom velikih manifestacija, osobito tijekom ~~Picokijade~~, kada broj jednodnevnih posjetitelja višestruko nadmašuje broj raspoloživih smještajnih kapaciteta. U takvim razdobljima važno je upravljati prometom, javnim prostorima i turističkom infrastrukturom kako bi se očuvala kvaliteta boravka i spriječio negativan utjecaj na lokalnu zajednicu i okoliš.

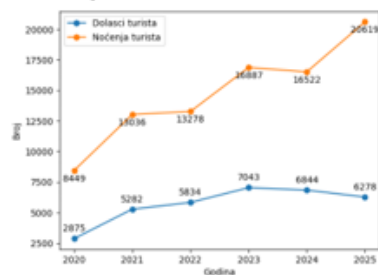
## 3. POPIS I ANALIZA STANJA DESTINACIJE

Analiza stanja predstavlja temeljni dio strateškog promišljanja razvoja destinacije jer omogućuje cjelovit uvid u postojeće resurse, razvojne kapacitete, ograničenja i trendove koji oblikuju turističku i društveno-gospodarsku dinamiku prostora. U kontekstu Đurđevca analiza stanja obuhvaća sagledavanje internog i eksternog okruženja, prostorno-geografskih i demografskih obilježja, infrastrukturne opremljenosti, institucionalnog okvira upravljanja turizmom, razvojnih i prostorno-planskih dokumenata te performansi turističkog sektora. Poseban naglasak stavlja se na procjenu konkurentnosti, stupanj digitalizacije, komunikacijske aktivnosti te organiziranost i dostupnost usluga u destinaciji. Cilj ovog poglavlja je jasno identificirati ključne razvojne poluge, ali i izazove koji utječu na održivost i konkurentnost turizma. Sustavno razumijevanje stanja omogućuje donošenje utemeljenih odluka, postavljanje realnih strateških ciljeva te oblikovanje mjera koje se oslanjaju na stvarne potencijale prostora, potrebe lokalne zajednice i promjene na turističkom tržištu. Analiza stanja pritom nije samo deskriptivni prikaz, već analitička osnova za usmjeravanje razvoja prema održivom, tržišno relevantnom i identitetski prepoznatljivom modelu turizma, u skladu s

dugoročnim interesima destinacije. Ne temelji se isključivo na opisnim pokazateljima, već se u značajnoj mjeri oslanja na kvantitativne podatke koji omogućuju preciznije razumijevanje trendova i promjena u turističkom prometu. U tom kontekstu, sljedeći grafički i tablični prikazi predstavljaju ključan analitički alat jer vizualiziraju kretanja dolazaka i noćenja, strukturu smještaja, organizaciju turističkih dolazaka te razvoj smještajnih kapaciteta i njihove kvalitete kroz promatrano razdoblje. Upravo kroz ove grafikone i tablice moguće je jasno uočiti dinamiku oporavka nakon pandemije, kontinuirani rast turističkog prometa, promjene u obrascima potražnje te postupnu transformaciju smještajne ponude prema kvalitetnijim i raznovrsnijim oblicima.

Grafički prikaz na slici 1. prikazuje kretanje turističkih dolazaka i ostvarenih noćenja u destinaciji Đurđevac u razdoblju od 2020. do 2025. godine. Podaci omogućuju uvid u dinamiku turističkog prometa, uključujući oporavak nakon pandemije bolesti COVID-19 te promjene u intenzitetu i strukturi turističkih kretanja kroz promatrano razdoblje.

Slika 1. Dolasci i noćenja turista - TZ Grada Đurđevca u razdoblju 2020. – 2025.

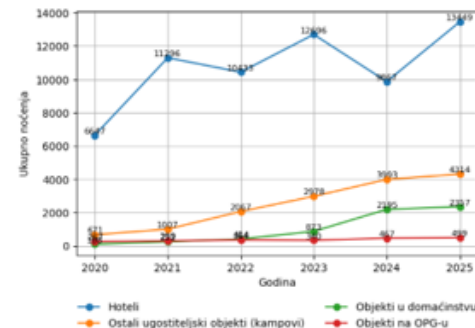


Izvor: Obrada autora prema podacima iz eVisitora.

Analiza prikazanih podataka upućuje na kontinuirani rast broja noćenja, uz umjerenije oscilacije u broju dolazaka, što ukazuje na postupno produljenje prosječnog boravka turista u destinaciji. Takav trend predstavlja pozitivan pokazatelj kvalitete turističke ponude i učinkovitosti destinacijskog upravljanja. Podaci iz sustava eVisitor predstavljaju relevantnu analitičku osnovu za planiranje budućih razvojnih mjera usmjerenih na održivi rast, povećanje dodane vrijednosti turizma te uravnoteženje turističkog opterećenja u destinaciji Đurđevac.

Sljedeći grafički prikaz daje pregled strukture i kretanja ostvarenih noćenja prema vrstama smještaja u destinaciji Đurđevac u razdoblju od 2020. do 2025. godine. Prikaz obuhvaća hotele, objekte u domaćinstvu, objekte na OPG-u te ostale ugostiteljske objekte, omogućujući uvid u promjene u strukturi smještajnih kapaciteta i njihov doprinos ukupnom turističkom prometu destinacije.

Slika 2. Broj noćenja na području TZ grada Đurđevca, ukupno i po vrstama smještaja u razdoblju 2020. – 2025.



Izvor: Obrada autora prema podacima iz eVisitora.

Iz prikazanih podataka vidljivo je da hotel kontinuirano ostvaruje najveći udio noćenja, uz izražene oscilacije po godinama, dok ostali ugostiteljski objekti i objekti u domaćinstvu bilježe stabilan rast, osobito nakon 2022. godine. Rast noćenja u objektima na OPG-u, iako manje obujma, upućuje na jačanje selektivnih i održivih oblika smještaja u destinaciji. Podaci iz sustava eVisitor predstavljaju relevantnu osnovu za planiranje daljnjeg razvoja smještajne ponude u skladu s ciljevima održivosti, uravnoteženja smještajnih kapaciteta i povećanja kvalitete turističkog doživljaja u destinaciji Đurđevac.

U nastavku je prikazan pregled sezonalnosti i strukture turističkih tržišta grada Đurđevca za razdoblje od 2020. do 2025. godine. Tablica obuhvaća podatke o dolascima i noćenjima domaćih i stranih turista, ukupnom turističkom prometu te prosječnom trajanju boravka. Ovi pokazatelji predstavljaju temelj za razumijevanje kretanja turističke potražnje, dinamike oporavka nakon pandemije te promjena u strukturi tržišta, a ujedno služe kao polazište za strateško planiranje i upravljanje destinacijom.

Tablica 3. Prosječno trajanje boravka domaćih i stranih turista u razdoblju 2020.- 2025.

Godina	Domaći turisti		Strani turisti		Ukupno		Prosječno trajanje boravka (dani)
	Dolasci	Noćenja	Dolasci	Noćenja	Dolasci	Noćenja	
2020	2191	5916	684	2533	2875	8449	2,94
2021	4134	9157	1148	3879	5282	13036	2,47
2022	4228	8057	1606	5221	5834	13278	2,28
2023	5105	10687	1938	6200	7043	16887	2,40
2024	4735	10137	2109	6385	6844	16522	2,41

2025	4008	9076	2270	11543	6278	20619	3,28
------	------	------	------	-------	------	-------	------

Izvor: Obrada autora prema podacima iz eLisitoga.

Podaci iz tablice ukazuju na postupni rast ukupnog broja dolazaka i noćenja, uz izraženiji porast stranih turista, osobito u posljednje tri godine promatranog razdoblja. Iako domaći turisti i dalje čine važan dio ukupnog prometa, strani gosti ostvaruju sve veći broj noćenja, što upućuje na njihovu veću potrošnju i dulji boravak u destinaciji. Nakon razdoblja kraćeg prosječnog boravka između 2021. i 2023. godine, uočava se pozitivan pomak u 2024. i 2025. godini, kada prosječno trajanje boravka značajno raste. Ovi trendovi sugeriraju jačanje turističke ponude, veću prepoznatljivost destinacije te potencijal za daljnje produljenje sezone i razvoj sadržaja koji potiču višednevni boravak, što je od posebne važnosti za održivo upravljanje turizmom Grada Đurđevca.

Sljedeća tablica prikazuje domicilne zemlje turista te ostvarene dolaske i noćenja u Gradu Đurđevcu za razdoblje od 2020. do 2025. godine. Podaci su raspoređeni prema rangu zemalja te omogućuju detaljan uvid u strukturu međunarodnih turističkih tržišta, njihovu dinamiku rasta i relativni značaj pojedinih emitivnih zemalja. Ovakav prikaz predstavlja važnu analitičku osnovu za ciljanje tržišta, prilagodbu promotivnih aktivnosti i daljnje usmjeravanje razvoja destinacije.

Tablica 4. Domicilne zemlje stranih turista te njihovi dolasci i noćenja u razdoblju 2020. – 2025.

Država	2020		2021		2022		2023		2024		2025	
	D	N	D	N	D	N	D	N	D	N	D	N
Hrvatska	2191	5916	4134	9157	4228	8057	5105	10687	4735	10137	4008	9076
Austrija	199	837	193	556	346	708	384	841	407	1256	446	2344
Njemačka	124	719	182	860	220	1082	219	904	245	922	246	1537
Slovenija	33	54	73	137	176	283	212	401	196	373	258	498
Italija	44	265	61	177	69	273	63	167	153	488	149	563
Srbija	30	41	69	117	99	122	59	98	141	238	101	267
BIH	18	51	19	31	93	174	116	218	112	308	119	277
Mađarska	8	10	79	135	66	118	60	124	100	232	134	456
Poljska	11	18	47	89	52	91	38	68	54	149	76	488
Nizozemska	24	110	20	112	33	91	39	106	51	308	62	373
Češka	10	10	23	46	33	84	77	346	70	109	33	175
Rumunjska	55	134	37	81	11	21	11	159	82	218	48	222
Brazil	6	9	2	2	8	306	36	561	29	213	61	1470
Ukrajina	3	11	7	13	28	220	11	159	31	154	30	83
Belgija	2	2	7	9	8	18	14	79	39	245	19	125

Izvor: Obrada autora prema podacima iz eLisitoga.

Iz tablice je vidljivo da domaće tržište, odnosno turisti iz Hrvatske, kontinuirano ostvaruju najveći broj dolazaka i noćenja, čime zadržavaju vodeću poziciju u ukupnom turističkom prometu destinacije.

Među stranim tržištima najznačajniju ulogu imaju susjedne i geografski bliske zemlje poput Austrije, Njemačke i Slovenije, koje bilježe stabilan rast dolazaka i noćenja, što upućuje na dulji boravak gostiju iz tih zemalja. Uočljiv je i postupni porast tržišta srednje i istočne Europe, poput Mađarske, Poljske i Češke, dok pojedina udaljenija tržišta, poput Brazila, iako s manjim brojem dolazaka, ostvaruju relativno velik broj noćenja, što ukazuje na visoki potencijal za produženi boravak i veću turističku potrošnju. Struktura tržišta u promatranom razdoblju pokazuje sve veću raznolikost i internacionalizaciju turističke potražnje, što predstavlja dobru osnovu za daljnju diverzifikaciju tržišta i jačanje međunarodne prepoznatljivosti Grada Đurđevca.

Sljedeći grafikon na slici prikazuje kretanje broja noćenja ostvarenih kroz individualni i organizirani oblik turističkog prometa u Gradu Đurđevcu u razdoblju od 2020. do 2025. godine. Prikaz omogućuje usporedbu ova dva ključna segmenta turističke potražnje te uvid u njihove trendove, oscilacije i relativni značaj u ukupnoj strukturi turističkog prometa destinacije.

Slika 3. Kretanje broja noćenja po organizaciji dolaska u razdoblju 2020. – 2025.



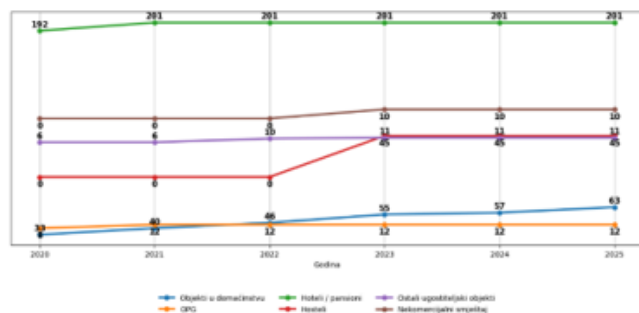
Izvor: Obrada autora prema podacima iz eLisitoga.

Iz grafikona je vidljivo da individualni turizam bilježi kontinuiran i stabilan rast tijekom cijelog promatranog razdoblja, s posebno izraženim povećanjem broja noćenja nakon 2022. godine, što upućuje na jačanje samostalnih dolazaka i veću privlačnost destinacije za individualne goste. Organizirani turizam pokazuje izraženije oscilacije, s naglim porastima u 2021. i 2023. godini, nakon čega slijedi blagi pad i ponovni rast u 2025. godini. U posljednje dvije godine individualni turizam preuzima vodeću ulogu po broju noćenja, što ukazuje na promjenu strukture potražnje i potrebu za daljnjim razvojem fleksibilnih, cjelogodišnjih turističkih proizvoda. Ovi trendovi predstavljaju važnu podlogu za planiranje upravljanja destinacijom, osobito u kontekstu prilagodbe ponude različitim oblicima dolazaka i smanjenja sezonalnosti. Razvoj turizma na području Grada Đurđevca temelji se na raznolikim i prostorno raspoređenim smještajnim kapacitetima koji omogućuju održiv i

cjelogodišnji turistički razvoj. U strukturi smještaja prevladavaju privatni objekti i smještaj na obiteljskim poljoprivrednim gospodarstvima (OPG-ovima), što odražava ruralni i kontinentalni karakter destinacije. Osim u samom središtu grada, većina smještajnih kapaciteta nalazi se u prigradskim naseljima Čepulovac, Mištinac, Sirova Katalana i Budrovac. Takva prostorna raspodjela omogućuje ravnomjernije kretanje turista, smanjuje opterećenje gradskog središta te doprinosi uravnoteženom razvoju cijelog područja destinacije. U tom kontekstu, kvantitativni pokazatelji smještajnih kapaciteta dodatno se sagledavaju kroz kretanje broja registriranih kreveta po vrstama smještaja, čime se omogućuje jasniji uvid u dinamiku razvoja ponude, strukturne promjene i ulogu pojedinih oblika smještaja u ukupnom turističkom sustavu destinacije.

Slika 4. prikazuje kretanje broja registriranih kreveta na području Turističke zajednice Grada Đurđevca prema vrstama smještajnih kapaciteta u razdoblju od 2020. do 2025. godine. Podaci upućuju na postupno jačanje smještajne baze destinacije, uz zadržavanje stabilnosti u ključnim kapacitetima i istodobnu diversifikaciju ponude kroz razvoj privatnog i alternativnog smještaja. Posebno je vidljivo da se struktura smještaja tijekom promatranog razdoblja prilagođava rastućoj potražnji za manjim, fleksibilnim i individualiziranim oblicima boravka.

Slika 4. Broj registriranih kreveta na području Turističke zajednice Grada Đurđevca prema vrstama smještajnih kapaciteta u razdoblju 2020.-2025.



Izvor: Obrada autora prema podacima iz eVisitora.

Najizraženiji rast zabilježen je u segmentu objekata u domaćinstvu, čiji se broj kreveta kontinuirano povećavao, dok su hoteli i pansioni zadržali stabilan kapacitet uz blago povećanje na početku razdoblja. Smještaj na OPG-ovima pokazuje ograničene, ali stabilne kapacitete, što upućuje na specijaliziranu i nišu ulogu tog oblika smještaja. Značajna promjena vidljiva je od 2023. godine uvođenjem hostelskog smještaja s većim brojem kreveta, čime se dodatno obogaćuje ponuda

destinacije i povećava njezina prilagodljivost različitim ciljnim skupinama posjetitelja. Ukupno gledano, trendovi prikazani na grafu potvrđuju postupni razvoj i uravnotežen rast smještajnih kapaciteta u skladu s razvojnim smjernicama destinacije. Upravo s ciljem dubljeg sagledavanja kvalitativne dimenzije smještajne ponude, uz analizu kretanja ukupnog broja i strukture kreveta prema vrstama smještaja, u nastavku se razmatra i struktura kapaciteta prema razinama kategorizacije, odnosno udio kreveta više i visoke kategorije u ukupnoj smještajnoj ponudi destinacije.

Graf na slici 5. prikazuje udio kreveta više i visoke kategorije (4\* i 5\*) u ukupnim smještajnim kapacitetima na području Turističke zajednice Grada Đurđevca u promatranom razdoblju. Vidljivo je da tijekom cijelog razdoblja prevladavaju kapaciteti više i visoke kategorije, s udjelom koji se stabilno kreće oko dvije trećine ukupnog broja kreveta, uz manje godišnje oscilacije. Najviši udio zabilježen je na početku razdoblja, dok se u sredini razdoblja bilježi blagi pad, nakon čega ponovno dolazi do stabilizacije.

Slika 5. Udio kreveta više i visoke kategorije (4\* i 5\*) u smještajnim kapacitetima na području Turističke zajednice Grada Đurđevca u razdoblju 2020.-2025. godina.



Izvor: Obrada autora prema podacima iz eVisitora.

Takva struktura smještajnih kapaciteta upućuje na relativno visoku razinu kvalitete smještajne ponude u destinaciji, pri čemu značajan udio kreveta u kategorijama 4\* i 5\* predstavlja važnu konkurentsku prednost. Istodobno, kontinuirana prisutnost smještaja nižih kategorija osigurava raznolikost ponude i dostupnost različitim tržišnim segmentima. Prikazani trendovi potvrđuju usmjerenost destinacije prema podizanju kvalitete smještaja, uz očuvanje uravnotežene strukture kapaciteta u skladu s razvojnim ciljevima.

### 3.1. Popis turističkih proizvoda i usluga

Turistička ponuda destinacije obuhvaća širok spektar proizvoda i usluga koji zajedno čine funkcionalnu i sadržajnu osnovu turističkog sustava. Turistički proizvodi uključuju smještajne kapacitete, ugostiteljsku ponudu, prirodne i kulturne atrakcije, događanja te različite sportsko-rekreacijske i zabavne sadržaje, dok turističke usluge obuhvaćaju sve prateće aktivnosti i djelatnosti koje omogućuju kvalitetan boravak posjetitelja u destinaciji. Njihova međusobna povezanost i komplementarnost ključni su za stvaranje cjelovitog turističkog doživljaja te za razvoj konkurentne i održive turističke ponude. Na području Grada Đurđevca turistički proizvodi i usluge razvijaju se kroz kombinaciju smještajnih objekata, ugostiteljskih sadržaja, turističkih atrakcija te dodatnih usluga koje doprinose kvaliteti boravka posjetitelja. Smještajna infrastruktura omogućuje prihvata turistu različitih profila, ugostiteljska ponuda pruža gastronomsku iskustva temeljena na lokalnoj i kontinentalnoj kuhinji, dok kulturne i prirodne atrakcije, manifestacije te sportsko-rekreacijski sadržaji stvaraju motive dolaska i boravka u destinaciji. Analiza turističkih proizvoda i usluga omogućuje uvid u strukturu i opseg postojeće ponude te identificiranje potencijala za daljnji razvoj turizma. U nastavku su prikazani ključni segmenti turističke ponude destinacije, uključujući smještajne kapacitete, ugostiteljsku djelatnost, turističke atrakcije te ostale usluge relevantne za turiste.

#### ▲ 3.1.1. Smještaj (skupina, vrsta, kategorija i kapacitet svih komercijalnih i posebno nekomercijalnih smještajni objekti uz analizu turističkog prometa i performansi)

Smještajna infrastruktura predstavlja jedan od ključnih elemenata turističkog sustava svake destinacije jer omogućuje prihvata i boravak posjetitelja te izravno utječe na duljinu boravka, razinu turističke potrošnje i ukupne performanse turističkog prometa. Analiza smještajnih kapaciteta na području destinacije temelji se na podacima iz sustava eVisitor za 2025. godinu, koji pruža pregled svih registriranih komercijalnih i nekomercijalnih smještajnih objekata. Struktura smještaja pokazuje da destinacija raspolaže raznolikim oblicima smještaja, od hotelskog i hostelskog smještaja do privatnih apartmana, kuća za odmor i ruralnog smještaja na obiteljskim poljoprivrednim gospodarstvima. Takva struktura omogućuje prihvata različitih segmenata turista od individualnih gostiju i obitelji do manjih organiziranih skupina i posjetitelja zainteresiranih za ruralni ili aktivni turizam. U tablici 5. prikazan je pregled komercijalnih smještajnih objekata prema skupini smještaja, vrsti objekta, kategoriji te kapacitetima izraženima kroz broj smještajnih jedinica i kreveta.

Tablica 5. Komercijalni smještajni objekti

Skupina smještaja	Vrsta objekta	Kategorija	Broj objekata	Smještajne jedinice	Broj kreveta	Pomoćni kreveti	Ukupan kapacitet
Hoteli	Hotel	4★	1	84	168	0	168

Hoteli	Pansion	Standard	1	11	24	0	24
Objekti u domaćinstvu / sobe	Apartmani	2-4★	12	15	34	4	38
OPG smještaj	OPG smještaj	bez kategorizacije	1	3	8	0	8
OPG smještaj	OPG sobe	2★-4★	3	5	9	1	10
Kuća za odmor	Kuća za odmor	3-5★ / *	8	14	29	2	31
Hostel	Hostel	bez kategorizacije	1	4	45	0	45

Izvor: eVisitor

Tablica prikazuje da komercijalni smještaj u destinaciji obuhvaća različite kategorije objekata, pri čemu dominiraju objekti u domaćinstvu i kuće za odmor. Hotelski smještaj zastupljen je jednim hotelom kategorije četiri zvjezdice, koji ujedno predstavlja najveći pojedinačni smještajni kapacitet u destinaciji. Uz hotel, važnu ulogu ima i hostel koji omogućuje smještaj većeg broja gostiju, osobito školskih skupina i mladih posjetitelja. Ruralni smještaj na OPG-ovima i kuće za odmor dodatno obogaćuju ponudu te su posebno atraktivni gostima koji traže autentično iskustvo boravka u prirodnom i ruralnom okruženju. Ukupni kapacitet komercijalnog smještaja prikazan je u tablici 6.

Tablica 6. Ukupni kapacitet komercijalnog smještaja

Pokazatelj	Vrijednost
Broj objekata	27
Smještajne jedinice	136
Kreveti	317
Pomoćni kreveti	7
Ukupan kapacitet	324 kreveta

Izvor: eVisitor

Iz prikazanih podataka vidljivo je da destinacija raspolaže s ukupno 27 komercijalnih smještajnih objekata koji zajedno nude 136 smještajnih jedinica i ukupno 324 kreveta uključujući pomoćne. Ovi kapaciteti omogućuju prihvata relativno umjerenog broja gostiju, što je karakteristično za manje kontinentalne destinacije koje se razvijaju u smjeru održivog i selektivnog turizma.

Uz komercijalni smještaj, na području destinacije registrirani su i nekomercijalni smještajni objekti koji se najčešće koriste za boravak vlasnika, njihovih obitelji ili prijatelja.

Tablica 7. Nekomercijalni smještajni objekti

Skupina	Vrsta	Broj objekata	Kreveti
Kuća stanovnika	Privatni nekomercijalni smještaj	6	16
Vikendice	Kuća za odmor	2	3

Izvor: eVisitor

Ova kategorija smještaja ne sudjeluje izravno u turističkoj ponudi jer se ne iznajmljuje na tržištu, no predstavlja dio ukupne smještajne infrastrukture destinacije. Nekomercijalni objekti često se nalaze u ruralnim naseljima i vikend zonama te mogu posredno utjecati na turistički promet kroz dolazak gostiju kod rodbine ili prijatelja. Ukupni kapacitet nekomercijalnog smještaja prikazan je u nastavku.

Tablica 8. Ukupno nekomercijalni smještaj

Pokazatelj	Vrijednost
Broj objekata	8
Smještajne jedinice	8
Kreveti	19

Izvor: eVisitor

Ukupno je registrirano 8 nekomercijalnih objekata s 19 kreveta, što predstavlja manji udio u ukupnom smještajnom kapacitetu destinacije. Iako nisu namijenjeni tržišnom iznajmljivanju, ovakvi objekti mogu imati ulogu u razvoju obiteljskog i posjetiteljskog turizma. U nastavku je prikazan ukupni smještajni kapacitet destinacije kada se zajedno promatraju komercijalni i nekomercijalni objekti.

Tablica 9. Ukupni smještajni kapacitet područja

Vrsta smještaja	Objekti	Jedinice	Kreveti
Komercijalni	27	136	324
Nekomercijalni	8	8	19
<b>UKUPNO</b>	<b>35</b>	<b>144</b>	<b>343</b>

Izvor: eVisitor

Ukupno gledano, destinacija raspolaže s 35 smještajnih objekata, 144 smještajne jedinice i 343 kreveta. Komercijalni smještaj čini veliku većinu kapaciteta, što potvrđuje da je turistička ponuda prvenstveno usmjerena prema tržištu i prihvatit gostiju. Struktura smještaja prema vrstama objekata prikazana je u tablici 10.

Tablica 10. Analiza strukture smještaja

Tip smještaja	Udio
Privatni apartmani i kuće	~52 %
Hoteli i pansion	~14 %
Ruralni OPG smještaj	~15 %
Hosteli	~13 %
Nekomercijalni smještaj	~6 %

Izvor: eVisitor

Struktura smještaja pokazuje da najveći udio čine privatni apartmani i kuće za odmor, koji zajedno čine više od polovice ukupne ponude. Takva struktura tipična je za kontinentalne destinacije u kojima dominira individualno iznajmljivanje i manji smještajni kapaciteti. Hotelski smještaj ima manji udio, dok ruralni smještaj na OPG-ovima i hostelski kapaciteti doprinose raznolikosti ponude i privlačenju različitih tržišnih segmenata. Kako bi se procijenila potencijalna turistička iskorištenost smještajnih kapaciteta, u nastavku je prikazana analiza prosječnog broja kreveta po tipu objekta.

17 ◀ Plan upravljanja destinacijom Grada Đurđevca ▶

Tablica 11. Analiza turističkog prometa i performansi (procjena kapaciteta)

Tip objekta	Prosječan broj kreveta
Hotel	168
Hostel	45
Kuće za odmor	3-6
Apartmani	2-5
OPG smještaj	3-5

Izvor: eVisitor

Iz podataka je vidljivo da najveći pojedinačni kapacitet ima hotel, dok hostel predstavlja značajan kolektivni smještaj koji može prihvatiti veće skupine posjetitelja. Nasuprot tome, apartmani i kuće za odmor raspolažu manjim kapacitetima, ali omogućuju fleksibilniji i personaliziraniji oblik boravka gostiju. Ovakva struktura smještaja upućuje na dominantno individualni i obiteljski turizam, uz potencijal za razvoj ruralnog, aktivnog i tematskog turizma. Ukupno gledano, smještajni kapaciteti destinacije relativno su umjereni, što omogućuje kontrolirani i održivi razvoj turizma. Budući razvoj smještajne ponude može se usmjeriti prema povećanju kvalitete postojećih kapaciteta, razvoju dodatnih sadržaja te jačanju selektivnih oblika turizma koji odgovaraju prirodnim i kulturnim resursima destinacije.

### 3.1.2. Ugostiteljstvo (svi objekti iz skupina restorani i barovi sukladno Zakonu o ugostiteljskoj djelatnosti)

Ugostiteljska djelatnost predstavlja važan segment lokalnog gospodarstva i uslužnog sektora na području grada Đurđevca. Sukladno Zakonu o ugostiteljskoj djelatnosti, ugostiteljski objekti obuhvaćaju objekte u kojima se pripremaju i poslužuju hrana i piće te pružaju druge usluge povezane s boravkom i ugostiteljstvom. U ovu skupinu ubrajaju se, između ostalog, restorani, pizzerije, bistroi, i ~~cafe~~ barovi. Takvi objekti doprinose turističkoj ponudi grada, kvaliteti života lokalnog stanovništva te predstavljaju važna mjesta društvenog okupljanja. Na području Grada Đurđevca djeluje više ugostiteljskih objekata različitih tipova koji nude raznovrsnu gastronomsku i ugostiteljsku ponudu. Veći dio objekata koncentriran je u središtu grada, osobito na Trgu svetog Jurja i u glavnim gradskim ulicama, dok se pojedini objekti nalaze i u drugim dijelovima grada. U Tablici 12 je prikazan pregled ugostiteljskih objekata koji pripadaju skupinama restorana i barova, zajedno s njihovim osnovnim podacima.

Tablica 12. Ugostiteljski objekti na području grada Đurđevca

Naziv objekta	Vrsta	Adresa
Restoran i pivnica Stari grad	Restoran / pivnica	Starogradska 21, 48350 Đurđevac
Restoran Borik	Restoran	Matije Gupca 135, 48350 Đurđevac
Restoran Đurđevačka iža	Restoran	Trg sv. Jurja 9, 48350 Đurđevac
Lovački dom Peški	Restoran / pansion	Ulica Pavleka Miškine 30, 48350 Đurđevac

18 ◀ Plan upravljanja destinacijom Grada Đurđevca ▶

Pizzeria Zebra	Pizzeria	Stjepana Radića 25, 48350 Đurđevac
Julia catering	Catering	Ulica bana Jelačića 20, 48350 Đurđevac
Čmok by Mama kuha	Bistro / fast food	Trg sv. Jurja 1, 48350 Đurđevac
Slatka Danijela	Slastičarnica	Trg sv. Jurja 1, 48350 Đurđevac
Amadeus Good Food	East food / bistro	Trg sv. Jurja 1, 48350 Đurđevac
East food Fullhouse	East food	Ul. Vladimira Nazora 3, 48350, Đurđevac
Night bar Koozla	Noćni bar	Trg Svetog Jurja 9, 48350, Đurđevac
Caffe bar Zicer	Caffe bar	Ul. Antuna Radića, 48350, Đurđevac
Ely Bar	Caffe bar / noćni klub	Bjelovarska 1, 48350 Đurđevac
Caffe bar Kaktus	Caffe bar	Trg sv. Jurja 1, 48350 Đurđevac
Gradska kavana Đurđevac	Caffe bar	Trg sv. Jurja 1, 48350 Đurđevac
Z Caffe	Caffe bar	Vladimira Nazora 3, 48350 Đurđevac
Caffe bar Art	Caffe bar	Đure Basaričeka 1, 48350 Đurđevac
Caffe bar St. Georg	Caffe bar	Stjepana Radića 26, 48350 Đurđevac
Caffe bar Podroom	Caffe bar	Stjepana Radića 89, 48350 Đurđevac
Caffe bar Osmica	Caffe bar	Đure Basaričeka 107, 48350 Đurđevac
Caffe bar Gumenjak	Caffe bar	Autobusni kolodvor Đurđevac, 48350 Đurđevac
Caffe bar Puls	Caffe bar	Ulica bana Jelačića 76, 48350 Đurđevac
Caffe bar Nikolino	Caffe bar	Međašna ul. 1c / Severovačka ulica, 48350 Đurđevac
Caffe bar K Nadi	Caffe bar	Matije Gupca 73, 48350 Đurđevac
Caffe bar "A"	Caffe bar	Grada Vukovara 34a, 48350 Đurđevac
Caffe bar „Đurđevac“	Caffe bar	Ulica Đure Basaričeka 16, Đurđevac
Caffe bar „M&M“	Caffe bar	Ulica Grada Vukovara 52, Đurđevac
Caffe bar „Gold“	Caffe bar	Ulica Đure Basaričeka 10a, Đurđevac
Caffe bar „M“	Caffe bar	Črkinska ulica 3, Đurđevac

Prikazani ugostiteljski objekti čine temeljnu mrežu ugostiteljske ponude na području grada Đurđevca. Njihova prisutnost omogućuje dostupnost različitih oblika prehrane i uslužnih djelatnosti, od restorana s cjelovitom ponudom jela do objekata usmjerenih na ponudu pića i kraće zadržavanje gostiju. Raznolikost tipova objekata doprinosi razvoju lokalne ekonomije, potiče društveni život te predstavlja važan element u stvaranju turističke atraktivnosti grada.

### 3.1.3. Turističke atrakcije (kulturne, prirodne, događaji, sportsko rekreacijske i zabavne)

Đurđevac ima raznoliku turističku ponudu koja uključuje kulturno-povijesne znamenitosti, prirodne ljepote, tradicionalne manifestacije te različite sportske i rekreacijske aktivnosti. Grad i njegova okolica privlače posjetitelje zbog bogate baštine, jedinstvenih prirodnih područja i brojnih događanja koja se održavaju tijekom godine.

Kulturne atrakcije:

- Utvrda Stari grad Đurđevac
- Muzej grada Đurđevca
- Posjetiteljski centar Đurđevački pijesci

- Interpretacijski centar **Picokijada**
- Crkva sv. Jurja
- Kapela sv. Rozalije u Đurđevcu

Prirodne atrakcije:

- Geografsko botanički rezervat Đurđevački pijesci
- Park-šuma Borik
- Rijeka Drava
- Bilogora

Događaji (manifestacije):

- **Đurđevo**
- Podravina **Gastrofest**
- Mali **fašenk**
- Kukuriček
- **Picokijada**
- Legenda o **Picokima**
- **Vincekovo**
- Martinje
- Bartolovo
- Ljeto u Đurđevcu
- **Medveni dan**
- Zlatna jesen - **kestenijada**
- Adventska događanja i žive jaslice

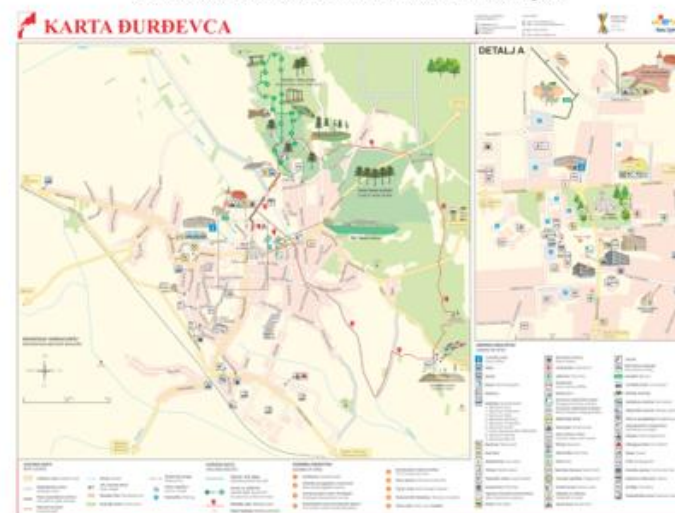
Sportsko-rekreacijske i zabavne atrakcije:

- Hrvatska Sahara (mini ZOO)
- Biciklističke staze Podravine
- Biciklističko-pješačka staza (Đurđevac - **Čepelovac**)
- **Prekodravska** ruta
- **Bilodravska** ruta
- Drava **route**
- Šetnice kroz Borik
- Šetnica Đurđevac - **Čepelovac**
- Gradske šetnice

- Edukativna staza u Đurđevačkim pijescima
- Poučna staza u Park šumi Borik
- Trim staza – Borik
- Klizalište - sezonsko klizalište (zimski manifestacija)
- Jahanje
- Lov i ribolov
- **Paraslider**
- **Kvad**
- **Airsoft**
- Sportsko-rekreacijski centar Vlado Leščan Dusne

Na temelju navedenog može se zaključiti da Đurđevac ima raznoliku i zanimljivu turističku ponudu koja obuhvaća kulturnu baštinu, prirodne znamenitosti, tradicijske manifestacije te brojne mogućnosti za rekreaciju i zabavu. Upravo ta kombinacija različitih atrakcija čini grad privlačnim mjestom za posjetitelje i doprinosi razvoju turizma u Đurđevcu. Turističke atrakcije Đurđevca prostorno su jasno raspoređene i međusobno povezane, što se najbolje može uočiti na kartografskom prikazu grada i njegove okolice. Na karti su vidljivo označene ključne kulturne, prirodne i rekreacijske lokacije koje su prethodno nabrojene, čime se dobiva cjelovita slika turističke ponude i njezine organizacije u prostoru. Kulturne atrakcije koncentrirane su pretežno u užem gradskom središtu, dok se prirodne i rekreacijske zone šire prema rubnim dijelovima grada i okolnom krajobrazu. Takva prostorna distribucija omogućuje jednostavno povezivanje različitih sadržaja u jedinstvenu turističku cjelinu te potiče kretanje posjetitelja kroz grad i njegovu okolicu.

Slika 6. Karta Đurđevca s označenim turističkim atrakcijama



Na prikazanoj karti jasno se uočava urbana struktura Đurđevca s razgranatom mrežom prometnica koje povezuju gradsko središte s okolnim područjima. U centralnom dijelu dominira povijesna jezgra u kojoj su smještene najvažnije kulturne institucije poput utvrde Stari grad, muzeja i crkve, što potvrđuje njihovu ulogu kao temeljnih nositelja turističke ponude. Istočno i sjeveroistočno od centra prostiru se značajna prirodna područja, među kojima se ističu park-šuma Borik i Đurđevački pijesci, prikazani kao zelene površine s uređenim stazama i sadržajima za rekreaciju. Karta također prikazuje mrežu pješačkih i biciklističkih ruta koje povezuju prirodne atrakcije s gradom, čime se naglašava važnost aktivnog turizma. Južni i jugoistočni dijelovi prostora povezuju se s rijekom Dravom, koja predstavlja važan prirodni resurs za rekreaciju poput ribolova i boravka u prirodi. Uz to, na karti su označene i lokacije sportsko-rekreacijskih objekata, poput sportsko-rekreacijskog centra, kao i sadržaji poput mini zoološkog vrta „Hrvatska Sahara“, koji dodatno obogaćuju turističku ponudu. Detaljni prikaz (desni dio karte) dodatno ističe raspored objekata u užem gradskom središtu, uključujući javne ustanove, kulturne sadržaje i turističku infrastrukturu. Legenda omogućuje lakše snalaženje te jasno diferencira vrste sadržaja od smještaja i ugostiteljstva do kulturnih i rekreacijskih objekata. Sveukupno, karta potvrđuje da su turističke atrakcije Đurđevca dobro prostorno organizirane i međusobno povezane, što omogućuje funkcionalan i održiv razvoj turizma te kvalitetno iskustvo za posjetitelje.

3.1.4. Turističke usluge (popis usluga u destinaciji sukladno Zakonu o pružanju usluga u turizmu), maloprodaja i ostali sadržaji relevantni za turiste.

Turistička ponuda destinacije ne temelji se isključivo na smještajnim kapacitetima, već obuhvaća i širok spektar pratećih usluga i sadržaja koji omogućuju kvalitetan boravak posjetitelja. Sukladno Zakonu o pružanju usluga u turizmu, u destinaciji se razvija niz usluga koje uključuju smještaj, ugostiteljstvo, organizaciju turističkih aktivnosti, ponudu hrane i pića te druge komplementarne sadržaje koji doprinose ukupnom turističkom doživljaju.

Na području Grada Đurđevca turistička infrastruktura obuhvaća smještajne objekte različitih kategorija, ugostiteljske objekte s raznolikom gastronomskom ponudom, kao i druge usluge koje su značajne za boravak turista, poput maloprodajnih objekata, uslužnih djelatnosti te sadržaja povezanih s kulturnim, rekreacijskim i manifestacijskim aktivnostima. Ovi elementi zajedno čine funkcionalnu osnovu turističkog sustava destinacije te omogućuju zadovoljenje osnovnih potreba posjetitelja tijekom boravka.

U nastavku je prikazan pregled ključnih segmenata turističke ponude, s naglaskom na strukturu smještajnih kapaciteta i ugostiteljske ponude, koji predstavljaju temelj turističkih usluga u destinaciji te značajno utječu na kvalitetu turističkog iskustva i mogućnosti daljnjeg razvoja turizma na području grada Đurđevca.

Pregled ukupnih smještajnih kapaciteta na području Grada Đurđevca, temeljen na evidenciji registriranih objekata za pružanje usluga smještaja. Tablica 13. prikazuje ukupan broj objekata, smještajnih jedinica i kreveta te strukturu smještaja prema komercijalnim i nekomercijalnim kapacitetima. Ovi podaci omogućuju uvid u opseg i osnovnu strukturu smještajne ponude destinacije.

Tablica 13. Pregled osnovnih smještajnih kapaciteta na području Đurđevca

Pokazatelj	Vrijednost		
Ukupan broj objekata	35		
Ukupan broj smještajnih jedinica	144		
Ukupan broj kreveta	343		
Vrsta smještaja	Broj objekata	Smještajne jedinice	Kreveti
Komercijalni smještaj	30	oko 138	oko 328
Nekomercijalni smještaj	5	oko 5	oko 15

Iz prikazanih podataka vidljivo je kako komercijalni smještaj čini dominantan dio smještajnih kapaciteta u destinaciji te predstavlja temelj turističke ponude. Nekomercijalni smještaj sudjeluje u ukupnoj strukturi s manjim udjelom kapaciteta te se uglavnom odnosi na privatne objekte koji nisu aktivno uključeni u turističko tržište, ali mogu imati određeni utjecaj na ukupni broj posjetitelja tijekom turističkih događanja i manifestacija.

Smještajna ponuda na području Đurđevca sastoji se od različitih vrsta objekata, među kojima se posebno ističu hoteli, apartmani, kuće za odmor te objekti na obiteljskim poljoprivrednim gospodarstvima. Najveći pojedinačni smještajni kapacitet nalazi se u Hotelu Picok (4★) s 168 kreveta, dok Lovački dom Peski raspolaže s 24 kreveta, a Hostel Borik s 45 kreveta. Zajedno ovi objekti imaju ukupno 237 kreveta i predstavljaju važan dio smještajne ponude destinacije.

Osim hotelskog smještaja, velik broj objekata čine apartmani i objekti u domaćinstvu, koji su uglavnom manjeg kapaciteta (1–6 kreveta), ali zbog brojnosti čine najveći dio smještajnih objekata. Značajan segment ponude predstavljaju i kuće za odmor, često više kategorije (4★ i 5★), posebno razvijene u području prigradskog naselja Čepelovac, dok OPG objekti doprinose razvoju ruralnog turizma i autentične turističke ponude. Smještajni objekti raspoređeni su u više naselja. Najveća koncentracija nalazi se u Đurđevcu, gdje su smješteni hotel, hostel i veći broj apartmana, dok je Čepelovac značajan po kućama za odmor i ruralnom turizmu. U Mišetincu je također prisutan ruralni smještaj i OPG ponuda, dok Budrovac i Sirova Katalena imaju manji broj objekata. Ovakva raspodjela pokazuje kombinaciju gradskog i ruralnog turizma. Kvaliteta smještaja je raznolika. Višu kategoriju predstavljaju Hotel Picok i nekoliko kuća za odmor s četiri i pet zvjezdica, dok većinu ponude čine apartmani s tri zvjezdice i kuće za odmor s tri sunca. Manji dio ponude čine objekti bez kategorizacije, uglavnom u segmentu OPG-a ili nekomercijalnog smještaja. Iako podaci o popunjenosti nisu dostupni, može se pretpostaviti da na turističku potražnju značajno utječu sezonski dolasci, vikend turizam te Picokijada kao jedna od najznačajnijih manifestacija kontinentalne Hrvatske, dok hotel i hostel doprinose stabilnijoj potražnji tijekom cijele godine. U destinaciji je evidentirano i 8 objekata nekomercijalnog smještaja s oko 20 kreveta, koji se uglavnom koriste za privatni boravak vlasnika i njihovih gostiju. Njihov utjecaj na tržište je ograničen, ali mogu doprinijeti povećanju broja posjetitelja tijekom turističkih događanja. Ukupno gledano, smještajna ponuda Đurđevca s oko 343 kreveta pokazuje umjereno razvijenu infrastrukturu, s potencijalom za daljnji razvoj posebno u segmentu ruralnog turizma, kuća za odmor i manjih smještajnih objekata više kvalitete.

Ugostiteljska ponuda Grada Đurđevca predstavlja važan segment ukupne turističke i društvene infrastrukture destinacije. Analiza obuhvaća pregled strukture ugostiteljskih objekata prema vrsti usluge, načinu poslovanja, profilu gostiju i kapacitetima. Budući da je riječ o manjoj destinaciji, analiza se ne fokusira na svaki pojedinačni objekt, već se objekti grupiraju prema logičnim cjelinama, čime se dobiva jasniji pregled strukture ponude i njezine usmjerenosti prema lokalnom stanovništvu i turistima.

Na području grada evidentiran je 21 ugostiteljski objekt, koji se mogu svrstati u nekoliko osnovnih kategorija: **caffè** barovi, restorani s cjelovitom gastronomskom ponudom, objekti brze prehrane,

slastičarnice te catering objekti. Svaka od tih kategorija ima različitu ulogu u funkcioniranju svakodnevnog života grada i u razvoju turističke ponude.

Tablica 14. Struktura ugostiteljske ponude grada Đurđevca (grupirana analiza)

Skupina ugostiteljskih objekata	Broj objekata	Udio u ukupnom broju objekata	Vrsta usluge	Profil gostiju	Prosječni kapacitet (unutra / vani)	Primjeri značajnih objekata
Caffe barovi i barovi	15	oko 60 %	Posluživanje toplih i hladnih napitaka, alkoholnih pića, manji izbor snack proizvoda	Lokalno stanovništvo 90-95 %, turisti 5-10 %	20-40 unutra / 20-30 terasa	Caffe bar Kaktus, Z Caffe, Caffe bar Art, Caffe bar St. Georg, Caffe bar Bodroom, Caffe bar „M“, Caffe bar „Đurđevac“, Caffe bar „M&M“, Caffe bar „Gold“
Restorani i objekti s cjelovitom gastronomskom ponudom	4	oko 16 %	Ručkovi i večera, tradicionalna i kontinentalna jela, organizacija događanja	Lokalni gosti 60-70 %, turisti 30-40 %	60-100 unutra / 40-80 terasa	Restoran i pivnica Stari grad, Restoran Đurđevačka iža, Restoran Borik, Lovčki dom Peski
Fast food, bistroi i pizzerije	3	oko 12 %	Brza prehrana, pizza, jednostavni obroci	Lokalni gosti 75-85 %, turisti 15-25 %	20-40 unutra / 15-25 terasa	Dizzerija Zebra, Cmok by Mama kuha, Amadeus Good Food
Slastičarnice	2	oko 8 %	Slastice, kolači, napitci, sladoled	Lokalni gosti 80 %, turisti 20 %	10-20 unutra / 10-30 terasa	Slatka Danijela, Xoni
Catering i priprema hrane za događanja	1	oko 4 %	Catering, priprema hrane za događanja, dostava	Lokalni gosti 90 %, turisti 10 %	Nema klasičnog kapaciteta za goste	Juli's catering

Iz prikazane strukture vidljivo je da najveći udio ugostiteljske ponude čine **caffe** barovi, koji imaju važnu društvenu funkciju i primarno su usmjereni na lokalno stanovništvo. Restorani i objekti s cjelovitom gastronomskom ponudom čine manji dio ukupne ponude, ali su za turistički razvoj destinacije posebno važni jer omogućuju prezentaciju lokalne gastronomije i organizaciju grupnih posjeta.

Unutar ugostiteljske ponude grada mogu se izdvojiti pojedini objekti koji zbog svoje lokacije, ambijenta ili specifične gastronomske ponude imaju potencijal djelovati kao samostalna turistička atrakcija te doprinijeti prepoznatljivosti destinacije.

Tablica 15. Ugostiteljski objekti s potencijalom turističke atrakcije

Objekt	Specifičnost	Turistički značaj
Restoran i pivnica Stari grad	Smješten unutar povijesne utvrde Stari grad Đurđevac	Jedinstveni gastronomski doživljaj u kulturno-povijesnom ambijentu
Lovački dom Peski	Objekt u prirodnom i rekreacijskom području	Spoj gastronomije i prirodnog okruženja
Restoran Đurđevačka iža	Restoran u sklopu Hotela Picok	Pogodan za turističke grupe i organizirane posjete

Ovakvi objekti imaju važnu ulogu u oblikovanju autentičnog gastronomskog doživljaja destinacije, jer povezuju ugostiteljsku ponudu s kulturnom i prirodnom baštinom grada. Njihova dodatna promocija i uključivanje u turističke programe može doprinijeti jačanju turističke prepoznatljivosti Đurđevca, kao i produljenju boravka posjetitelja u destinaciji. Turistička ponuda Grada Đurđevca temelji se na raznovrsnim smještajnim kapacitetima, ugostiteljskim objektima te pratećim uslugama koje omogućuju boravak posjetitelja u destinaciji. Smještaj uključuje hotel, hostel, apartmane, kuće za odmor i objekte na OPG-ovima, pri čemu je vidljiv potencijal daljnjeg razvoja posebno u segmentu ruralnog turizma. Ugostiteljska ponuda je raznolika, ali većinom usmjerena na lokalno stanovništvo, dok pojedini restorani imaju veći turistički značaj zbog gastronomske ponude i atraktivne lokacije. Uz to, maloprodajni i drugi prateći sadržaji doprinose funkcionalnosti turističke infrastrukture. Sveukupno, destinacija raspolaže stabilnom osnovom turističkih usluga, uz mogućnosti daljnjeg razvoja kvalitete smještaja, gastronomije i integracije turističkih sadržaja.

### 3.2. Analiza resursne osnove

Osnovni cilj funkcionalne klasifikacije turističkih atrakcija u destinaciji Đurđevac jest osigurati sustavan i pregledan prikaz turističkih resursa te stvoriti pouzdanu osnovu za njihovo planiranje, razvoj i upravljanje. Takva klasifikacija omogućuje učinkovitije korištenje turističkih atrakcija unutar jedinstvenog sustava upravljanja destinacijom, uz istodobno očuvanje njihove vrijednosti i sprječavanje prekomjernog ili neprimjerenog korištenja.

Funkcionalna klasifikacija turističkih atrakcija temelji se na njihovim obilježjima i mogućnostima zadovoljavanja različitih turističkih motiva i aktivnosti, poput rekreacije, edukacije, odmora, kulturnih doživljaja i zabave. Ona omogućuje prepoznavanje, evidentiranje, vrednovanje, planiranje korištenja i zaštitu turističkih atrakcija, pri čemu se razlikuju postojeće (realne) atrakcije koje su već

uključene u turističku ponudu te potencijalne atrakcije koje to mogu postati nakon odgovarajuće turističke valorizacije i uređenja.

Klasifikacija se provodi na dvije razine. Prva, globalna razina, obuhvaća osnovnu podjelu turističkih atrakcija prema njihovim funkcionalnim obilježjima, dok druga, detaljna razina, omogućuje daljnju razradu pojedinih skupina atrakcija u skladu sa specifičnostima destinacije.

U okviru funkcionalne klasifikacije turističkih atrakcija destinacije Đurđevac izdvajaju se sljedeće osnovne skupine:

1. Geološke značajke
2. klima,
3. voda,
4. biljni svijet,
5. životinjski svijet,
6. zaštićena prirodna baština,
7. kulturno povijesna baština,
8. kultura života i rada,
9. znameniti ljudi i događaji,
10. manifestacije,
11. kulturne i vjerske ustanove,
12. sportsko rekreacijske građevine i tereni,
13. turističke staze, putovi i ceste,
14. turističke atrakcije.

Za potrebe Plana upravljanja destinacijom Đurđevac prikupljeni su i analizirani dostupni podaci o ključnim turističkim atrakcijama, pri čemu su atrakcije valorizirane prema njihovom trenutačnom značaju za turizam destinacije. Razlikuju se atrakcije međunarodnog (M), nacionalnog (N), regionalnog (R) i lokalnog (L) značaja. Osim razine značaja, procjenjuje se i stupanj njihove spremnosti za turističko korištenje, koji uključuje elemente poput fizičke i virtualne dostupnosti, razine interpretacije, edukativne vrijednosti i uključenosti u turistički proizvod destinacije. Prema tom kriteriju turističke atrakcije mogu biti spremne (S), djelomično spremne (DS) ili nespremlne (NS) za turističku valorizaciju. Takav pristup omogućuje jasnije definiranje razvojnih prioriteta, planiranje ulaganja u turističku infrastrukturu i interpretaciju baštine te sustavno upravljanje turističkim razvojem destinacije Đurđevac.

### 3.2.1. Geološke značajke prostora

Geološke značajke prostora predstavljaju važnu komponentu prirodne resursne osnove destinacije Đurđevac jer izravno utječu na oblikovanje krajolika, tipove tla, vodne sustave te mogućnosti razvoja različitih oblika turizma, osobito rekreacijskog, edukativnog i geoturizma. Reljefna raznolikost područja, koja uključuje podravsku nizinu, pješćane formacije Đurđevačkih pijesaka te obronke Bilogore, rezultat je dugotrajnih fluvijalnih, eolskih i sedimentacijskih procesa povezanih s razvojem Panonskog bazena i riječnog sustava Drave. Ovi geomorfološki elementi stvaraju prepoznatljiv prirodni identitet prostora te omogućuju razvoj aktivnosti poput planinarenja, biciklizma, edukativnih obilazaka i promatranja krajolika. Posebno se ističu Đurđevački pijesci kao jedinstven primjer eolskog reljefa u Hrvatskoj, koji uz znanstvenu i ekološku vrijednost imaju i značajan turistički potencijal. Sustavno vrednovanje geoloških značajki prostora omogućuje njihovo uključivanje u održivi turistički razvoj destinacije.

Tablica 16. Geološke značajke prostora

ATRAKCIJA	MOTIV/AKTIVNOST	ZNAČAJ	SPREMNOST
1. GEOLOŠKE ZNAČAJKE PROSTORA	<ul style="list-style-type: none"> <li>• Sportska rekreacija</li> <li>• Dokoličarska edukacija</li> <li>• Zadovoljstvo</li> <li>• <del>Nedokoličarski</del> motivi</li> </ul>		
1.1. Reljef	<ul style="list-style-type: none"> <li>• Općenito stručno-znanstvena edukacija</li> </ul>		
1.1.1. Gorje i planine <ul style="list-style-type: none"> <li>• Bilogora</li> </ul>	<ul style="list-style-type: none"> <li>• Planinarenje</li> <li>• Vožnja brdskim biciklom</li> <li>• Letenje zmajem</li> <li>• Razgledavanje</li> <li>• Upoznavanje geološkog razvoja</li> <li>• Doživljavanje gorskog krajobraza</li> </ul>	N	DS
1.1.2. Ravnice <ul style="list-style-type: none"> <li>• Podravska nizina</li> </ul>	<ul style="list-style-type: none"> <li>• Pješčenje</li> <li>• Vožnja biciklom</li> <li>• Vožnja <del>quadom</del></li> <li>• Vožnja električnim biciklom</li> <li>• Jahanje</li> <li>• Razgledavanje</li> <li>• Doživljavanje ravničarskog krajobraza</li> <li>• Promatranje</li> </ul>	R	DS
1.2. Pojedinačni objekti	<ul style="list-style-type: none"> <li>• Općenito stručno-znanstvena edukacija</li> </ul>		

1.2.1. Prirodne plaže • Plaža na Separaciji	<ul style="list-style-type: none"> <li>• Sunčanje</li> <li>• Opuštanje</li> <li>• Priprema za kupanje</li> <li>• Igranje</li> <li>• Doživljavanje krajolika</li> <li>• Piknik</li> </ul>	L	NS
1.2.2. Vidikovci • na Đurđevačkim pijescima • - u Malom kostanju • Sandtower	<ul style="list-style-type: none"> <li>• Promatranje</li> <li>• Planinarenje/alpinizam</li> <li>• Doživljavanje ljepote panoramskog pogleda</li> </ul>	L	S

Izvor: Autori prema Kušec, E., Turistička atrakcijska osnova, str. 69

Prikazane geološke značajke prostora čine temelj prirodnog krajolika destinacije te značajno utječu na oblikovanje drugih prirodnih elemenata, osobito klimatskih obilježja i vodnih sustava. Reljefne cjeline poput Podravske nizine, Bilogore i pješčanih područja utječu na mikroklimatske uvjete, raspored vegetacije i mogućnosti rekreacijskih aktivnosti na otvorenom. U kontekstu turističke valorizacije prirodne baštine, klimatske karakteristike predstavljaju važan čimbenik koji određuje sezonalnost aktivnosti, uvjete boravka posjetitelja i razvoj turističkih proizvoda vezanih uz boravak u prirodi, vodene resurse i rekreaciju. Stoga se u nastavku prikazuje klasifikacija klimatskih obilježja destinacije i njihov turistički značaj.

### 3.2.2. Klima

Klimatska obilježja destinacije Đurđevac pripadaju umjereno-kontinentalnom klimatskom području, koje karakteriziraju topla ljeta, umjereno hladne zime te relativno ravnomjeran raspored oborina tijekom godine. Takvi klimatski uvjeti pogoduju razvoju različitih oblika boravišnog, rekreacijskog i izletničkog turizma, osobito aktivnosti na otvorenom poput biciklizma, pješčenja, ribolova i boravka uz vodene površine. U tablici 16. prikazane su klimatske i s njima povezane prirodne atrakcije, njihovi turistički motivi i aktivnosti, razina značaja za destinaciju te stupanj spremnosti za turističko korištenje. Stupanj spremnosti odnosi se na razinu uređenosti, dostupnosti, interpretacije i uključenosti pojedine atrakcije u turističku ponudu destinacije.

Tablica 17. Klima

ATRAKCIJA	MOTIV/AKTIVNOST	ZNAČAJ	SPREMNOST
2. KLIMA	<ul style="list-style-type: none"> <li>• Nadokoličarski motivi</li> </ul>		
2.1. Kontinentalna klima	<ul style="list-style-type: none"> <li>• Općenito, stručno-znanstvena edukacija</li> </ul>		

2.1.1. Rijeke i jezera s obalama	<ul style="list-style-type: none"> <li>• Plivanje</li> <li>• Veslanje</li> <li>• Sunčanje</li> <li>• Klizanje</li> <li>• Sportski ribolov</li> <li>• Vožnja biciklom</li> <li>• Pješčenje</li> <li>• Šetnje</li> <li>• Oporavak</li> <li>• Obilasci</li> </ul>		
• Rijeka Drava		M	DS
• Jezero Separacija		L	DS
2.1.2. Ostali predjeli • Biciklistička prekodravska ruta • Bilogorska ruta • Bilodravska ruta • Drava route	<ul style="list-style-type: none"> <li>• Vožnja biciklom</li> <li>• Pješčenje</li> <li>• Šetnje</li> <li>• Sportski lov</li> <li>• Oporavak</li> <li>• Obilasci</li> <li>• Sportska rekreacija</li> </ul>	R	DS

Izvor: autori prema Kušec, E., Turistička atrakcijska osnova, str. 75

Klimatske karakteristike destinacije, zajedno s riječnim i jezerskim sustavima, stvaraju povoljne uvjete za razvoj rekreacijskog i prirodnog turizma. Upravo vodni resursi, koji su snažno povezani s klimatskim i geomorfološkim obilježjima prostora, predstavljaju jednu od ključnih prirodnih vrijednosti destinacije Đurđevac. Oni omogućuju razvoj aktivnosti poput ribolova, veslanja, rekreacije i edukacije o prirodnim procesima, ali i doprinose prepoznatljivosti krajolika. U nastavku se prikazuje klasifikacija vodnih resursa kao turističkih atrakcija, njihova funkcionalna vrijednost te razina spremnosti za turističku valorizaciju.

### 3.2.3. Voda

Vodni resursi predstavljaju jedan od najvažnijih prirodnih elemenata prostora Đurđevca i šire Podravine. Rijeka Drava, jezera, potoci, ribnjaci i močvarna područja oblikuju prirodni krajolik te imaju značajnu ekološku, krajobraznu i turističku vrijednost. Njihova prisutnost omogućuje razvoj različitih oblika rekreacijskog, edukativnog i izletničkog turizma, osobito aktivnosti vezanih uz boravak u prirodi i promatranje prirodnih pojava. Osim svoje prirodne vrijednosti, vodeni ekosustavi imaju važnu ulogu u očuvanju bioraznolikosti i održivom razvoju destinacije. Rijeka Drava, kao najznačajniji vodni resurs ovog područja, predstavlja atrakciju međunarodnog značaja, dok su jezero Separacija, lokalni potoci, ribnjaci i močvarna područja važni elementi lokalne i regionalne turističke ponude. Tablični prikaz obuhvaća klasifikaciju vodnih atrakcija prema njihovim turističkim motivima i aktivnostima, razini značaja te stupnju spremnosti za turističko korištenje.

+ Tablica 18. Voda

ATRAKCIJA	MOTIV/AKTIVNOST	ZNAČAJ	SPREMNOST
3. VODA	<ul style="list-style-type: none"> <li>Sportska rekreacija</li> <li>Odmor i oporavak</li> <li>Dokoličarska edukacija</li> <li>Zadovoljstvo</li> <li>Nadokoličarski motivi</li> </ul>		
3.1. Jezera i velike rijeke	<ul style="list-style-type: none"> <li>Općenito, stručno-znanstvena edukacija</li> </ul>		
3.1.1. Voda	<ul style="list-style-type: none"> <li>Veslanje</li> <li>Jedrenje</li> <li>Sportski ribolov</li> <li>Rafting</li> <li>Plovidba brodom</li> <li>Doživljavanje rijeke i jezera</li> <li>Promatranje pojava</li> </ul>	M	DS
• Rijeka Drava			
• Jezero Separacija		R	NS
3.2. Potoci	<ul style="list-style-type: none"> <li>Općenito, stručno-znanstvena edukacija</li> </ul>		
3.2.1. Voda	<ul style="list-style-type: none"> <li>Sportski ribolov</li> <li>Promatranje</li> </ul>		
• Čvričevac		L	NS
• Katalenec		L	NS
• Svetojanski potok		L	NS
3.2.2. Vodenice	<ul style="list-style-type: none"> <li>Promatranje</li> <li>Razgledavanje</li> <li>Edukacija</li> </ul>	L	DS
• Sveta Ana			
3.3. Ostale stajačice: ribnjaci i močvare	<ul style="list-style-type: none"> <li>Općenito, stručno-znanstvena edukacija</li> </ul>		
3.3.1. Voda	<ul style="list-style-type: none"> <li>Sportski ribolov</li> <li>Promatranje</li> <li>Šetnja, fotografiranje</li> </ul>		
• Ribnjak u Budrovcu		L	NS
• Okolica Starog grada		L	NS

Izvor: autori prema Kušev, E., Turistička atrakcijska osnova, str. 81

Analiza vodnih resursa pokazuje da destinacija raspolaže raznolikim hidrografskim elementima koji imaju potencijal za uključivanje u turističku ponudu, ali su mnogi od njih još uvijek nedovoljno turistički valorizirani. Posebno se ističe rijeka Drava kao ključni prirodni resurs s visokim stupnjem značaja i dobrim preduvjetima za daljnji razvoj turističkih aktivnosti, dok manji vodotoci, ribnjaci i močvarna područja uglavnom imaju lokalni značaj i niži stupanj spremnosti. Sustavno planiranje i ulaganje u interpretaciju, dostupnost i infrastrukturu može doprinijeti boljem korištenju ovih resursa

u turističke svrhe, uz istodobno očuvanje njihovih prirodnih i ekoloških vrijednosti. Time vodni resursi postaju važan dio integrirane prirodne atrakcijske osnove destinacije.

### 3.2.4. Biljni svijet

Biljni svijet destinacije Đurđevac važan je dio prirodne resursne osnove te značajno doprinosi krajobraznoj raznolikosti i očuvanju ekološke ravnoteže prostora. Različiti tipovi šuma, livada, vinograda, voćnjaka i specifičnih pješčarskih staništa čine temelj bioraznolikosti Podravine te predstavljaju vrijedan potencijal za razvoj edukativnog, rekreacijskog i ruralnog turizma. Posebnu vrijednost imaju autohtone i zaštićene biljne vrste te vegetacija vezana uz Đurđevačke pijeske, koja predstavlja rijedak primjer prilagodbe biljnih zajednica na pješčana staništa. Važan segment prirodne baštine čine i zaštićene livade u naselju Čepelovcu, koje dodatno doprinose bioraznolikosti područja te predstavljaju vrijedan potencijal za očuvanje prirode i razvoj održivog turizma. Uz prirodnu vegetaciju, važan element turističkog krajolika čine i kultivirani predjeli poput vinograda i voćnjaka, koji su povezani s tradicijom poljoprivredne proizvodnje i lokalne gastronomije. U tablici 18. prikazana je klasifikacija biljnih atrakcija prema njihovoj turističkoj funkciji, razini značaja i stupnju spremnosti za turističku valorizaciju. Stupanj spremnosti odnosi se na mogućnost njihove interpretacije, dostupnost posjetiteljima te uključenost u postojeće turističke aktivnosti i proizvode destinacije.

+ Tablica 19. Klasifikacija biljnog svijeta

Atrakcija	Motiv/aktivnost	ZNAČAJ	SPREMNOST
1. BILJNI SVIJET	<ul style="list-style-type: none"> <li>Odmor i oporavak</li> <li>Dokoličarska edukacija</li> <li>Zadovoljstvo</li> <li>Nadokoličarski motivi</li> </ul>		
1.1. Prirodna vegetacija	<ul style="list-style-type: none"> <li>Općenito, stručno-znanstvena edukacija</li> </ul>		
Livade	<ul style="list-style-type: none"> <li>Doživljavanje prirode</li> <li>Promatranje pojava</li> </ul>		
- Livade u Čepelovcu			
1.1.1. Šume	<ul style="list-style-type: none"> <li>Doživljavanje prirode</li> <li>Promatranje pojava</li> <li>Oporavak</li> <li>Psihičko rasterećenje</li> </ul>		
- Hrastova šuma		R	NS
- Bagremova šuma		R	NS
- Bukova šuma		R	NS
- Borova šuma			
1.1.2. Endemsko bilje	<ul style="list-style-type: none"> <li>Promatranje biljaka</li> </ul>		
- Vlasulja bradica		N	DS
- Sivkasta gladica		N	DS
- Lišajevi na Baskima		N	DS
- Zaik		N	DS

1.1.3. Šumske plodine	<ul style="list-style-type: none"> <li>• Branje gljiva</li> <li>• Branje kestene</li> <li>• Branje ljekovitog bilja</li> </ul>		
• Divlja kupina, malina i šipak		L	NS
• Divlja jagoda		L	NS
• Gljive i vrganji		L	NS
• Divlji kesteni		L	NS
• Kamilica		L	NS
• Trputac		L	NS
1.2. Uzgajana vegetacija	<ul style="list-style-type: none"> <li>• Općenito, stručno-znanstvena edukacija</li> </ul>		
1.2.1. Vinogradi	<ul style="list-style-type: none"> <li>• Doživljavanje krajobraza</li> <li>• Promatranje pojava</li> <li>• Berba grožđa</li> </ul>	L	DS
<ul style="list-style-type: none"> <li>• <del>Balevine</del></li> <li>• <del>Mali kostani</del></li> <li>• <del>Veliki kostani</del></li> <li>• <del>Čepelovački breg</del></li> <li>• <del>Cirik</del></li> <li>• <del>Veliki breg</del></li> <li>• <del>Stari breg</del></li> <li>• <del>Posredni breg</del></li> <li>• <del>Čepelovački breg</del></li> <li>• <del>Svetojanski breg</del></li> <li>• <del>Mičetinski breg</del></li> <li>• <del>Budrovečki breg</del></li> <li>• <del>Lončarov breg</del></li> <li>• <del>Kovačev breg</del></li> <li>• <del>Kendaljevi breg</del></li> <li>• <del>Jelin breg</del></li> <li>• <del>Semarajev breg</del></li> <li>• <del>Plačibreg</del></li> <li>• <del>Eučkarova gudura</del></li> <li>• <del>Mušajev dol</del></li> <li>• <del>Šalatin jarek</del></li> <li>• <del>Grabrovnjak</del></li> </ul>			
1.2.2. Voćnjaci	<ul style="list-style-type: none"> <li>• Doživljavanje krajobraza</li> <li>• Promatranje pojava</li> <li>• Berba voća i povrća</li> </ul>	L	DS
<ul style="list-style-type: none"> <li>- <del>Osatina d.o.o.</del></li> <li>- <del>OPG-ovi</del></li> </ul>			

Izvor: autori prema Kušec, E., Turistička atrakcijska osnova, str. 87

Biljni svijet destinacije predstavlja važan temelj razvoja održivog turizma temeljenog na prirodnoj baštini. Iako šumski ekosustavi, endemske vrste i kultivirani krajobrzi imaju značajan potencijal za edukativne i rekreacijske aktivnosti, velik dio tih resursa još uvijek nije u potpunosti uključen u turističku ponudu, što je vidljivo iz nižeg stupnja spremnosti pojedinih atrakcija. Daljnji razvoj interpretacijskih sadržaja, tematskih staza, edukativnih programa i suradnje s lokalnim proizvođačima može doprinijeti boljoj turističkoj valorizaciji biljnog svijeta, uz očuvanje prirodnih staništa i

tradicionalnog krajobraza. Biljni svijet čini nerazdvojnu cjelinu s faunom prostora, zbog čega se u nastavku prikazuje klasifikacija životinjskog svijeta kao važnog dijela prirodne baštine destinacije.

### 3.2.5. Životinjski svijet

Životinjski svijet Đurđevačkog područja odražava bogatstvo nizinskih, riječnih, šumskih i močvarnih staništa Podravine. Raznolikost sisavaca, ptica, riba, vodozemaca, gmazova i kukaca predstavlja važnu prirodnu vrijednost prostora te doprinosi njegovoj ekološkoj stabilnosti i turističkoj atraktivnosti. Rijeka Drava, šumski predjeli i močvarna staništa pružaju pogodne uvjete za razvoj brojnih životinjskih vrsta, uključujući i zaštićene vrste ptica i sisavaca. Ovi resursi stvaraju mogućnosti za razvoj selektivnih oblika turizma poput promatranja ptica, ~~fotosafarija~~, sportskog ribolova i edukativnih programa u prirodi. Tablica 19. donosi pregled atrakcija povezanih sa životinjskim svijetom.

Tablica 20. Klasifikacija životinjskog svijeta

Atrakcija	Motiv/aktivnost	ZNAČAJ	SPREMNOST
2. ŽIVOTINJSKI SVIJET	<ul style="list-style-type: none"> <li>• Dokoličarska edukacija</li> <li>• Zadovoljstvo</li> <li>• Sportska rekreacija</li> <li>• <del>Medokoličarski</del> motivi</li> </ul>		
2.1. Divlje životinje			
2.1.1. Sisavci (15 vrsti)	<ul style="list-style-type: none"> <li>• Lov divljači</li> <li>• Promatranje divljači</li> <li>• <del>Fotosafari</del></li> </ul>	R	NS
<ul style="list-style-type: none"> <li>• Rovke</li> <li>• Krtica</li> <li>• Jež</li> <li>• Glodavci</li> <li>• Jazavac</li> <li>• Divlje svinje</li> <li>• Srne, srndać</li> <li>• Košuta, jelen</li> <li>• Divlji zečevi</li> <li>• Lisice</li> </ul>			
2.1.2. Ptice	<ul style="list-style-type: none"> <li>• Lov</li> <li>• Promatranje ptica</li> <li>• Slušanje pjeva ptica</li> </ul>	R	DS
<ul style="list-style-type: none"> <li>• Fazani</li> <li>• Pčelarica</li> <li>• <del>Bregunica</del></li> <li>• Zlatna vuga</li> <li>• Jastreb</li> <li>• Orao</li> <li>• Paunovi</li> </ul>			
2.1.3. Ribe	<ul style="list-style-type: none"> <li>• Ribolov</li> <li>• Promatranje riba</li> </ul>	R	DS

<ul style="list-style-type: none"> <li>Slatkovodne (šaran, smuđ, som, štika)</li> </ul>	<ul style="list-style-type: none"> <li>Podvodni foto-safari</li> </ul>		
2.1.4. Vodozemci i gmazovi <ul style="list-style-type: none"> <li>Vodozemci (7 vrsta)</li> <li>Gmazovi (5 vrsta)</li> </ul>	<ul style="list-style-type: none"> <li>Promatranje žaba</li> <li>Stušanje kreketanja</li> </ul>	R	NS
2.1.5. Kukci <ul style="list-style-type: none"> <li>Pauci (18 vrsta)</li> <li>Mravilji lav</li> <li><del>Paucoljci</del> (42 vrste)</li> <li>Leptiri (485 vrsta)</li> </ul>	<ul style="list-style-type: none"> <li>Promatranje i fotografiranje</li> <li>Sakupljanje leptira</li> </ul>	L	DS
2.2. Domaće životinje			
2.2.1. Stoka <ul style="list-style-type: none"> <li>Deve</li> <li>Ljame</li> <li>Ovce</li> <li>koze</li> <li>Svinje</li> <li>Krava</li> <li>Konj</li> <li>Poni konji</li> <li>Magarci</li> </ul>	<ul style="list-style-type: none"> <li>Promatranje stoke</li> <li>Upoznavanje uzgoja</li> </ul>	R	DS
2.2.2. Perad <ul style="list-style-type: none"> <li>Domaća perad</li> <li>Pijetao</li> </ul>	<ul style="list-style-type: none"> <li>Promatranje peradi</li> <li>Upoznavanje uzgoja</li> <li>Pripremanje jela</li> </ul>	R	S
2.3. Izložba: <ul style="list-style-type: none"> <li><del>Najveći</del> pijevci Podravine</li> </ul>	<ul style="list-style-type: none"> <li>Promatranje peradi</li> <li>Upoznavanje uzgoja</li> </ul>	L	S
2.4. Lovišta <ul style="list-style-type: none"> <li>Lovački dom Peski</li> <li>Lovačka udruuga „Jelen“ Đurđevac</li> </ul>	<ul style="list-style-type: none"> <li>Lov</li> <li>Promatranje divljači</li> <li>fotografiranje</li> </ul>	L	S

Izvor: autori prema ~~Kušec, E.~~, Turistička atrakcijska osnova, str. 91

Životinjski svijet destinacije predstavlja vrijedan, ali još uvijek nedovoljno turistički iskorišten resurs. Aktivnosti poput promatranja divljači, ribolova i edukacije o prirodi već postoje, no većina atrakcija ima lokalni ili regionalni značaj te niži stupanj spremnosti za intenzivnije turističko korištenje. Razvoj održivih turističkih proizvoda temeljenih na prirodi, poput interpretacijskih programa, vođenih obilazaka i ~~fotosafarija~~, može doprinijeti boljoj valorizaciji faune uz istodobno očuvanje prirodnih staništa. U tom kontekstu posebno je važna suradnja s lovačkim društvima, udrugama za zaštitu prirode i lokalnom zajednicom.

### 3.2.6. Zaštićena prirodna baština

Zaštićena prirodna baština predstavlja posebno vrijedan segment prirodnih resursa destinacije Đurđevac. Očuvani prirodni ekosustavi, rijetka staništa i zaštićene biljne i životinjske vrste čine temelj biološke raznolikosti prostora te imaju važnu ulogu u razvoju održivog turizma. Posebno se ističe posebni geografsko-botanički rezervat Đurđevački pijesci, kao jedinstven primjer ~~piješćarskog~~ krajolika u Hrvatskoj. Zaštićena područja omogućuju razvoj edukativnog, istraživačkog i rekreacijskog turizma, uz naglasak na očuvanje prirodnih vrijednosti i odgovorno upravljanje posjećivanjem. Njihova turistička valorizacija temelji se na interpretaciji prirodnih procesa, promatranju biljnih i životinjskih vrsta te doživljaju autentičnog krajolika Podravine. U tabličnom prikazu prikazane su ključne atrakcije zaštićene prirodne baštine, njihovi turistički motivi, razina značaja i stupanj spremnosti za turističko korištenje.

Tablica 21. Klasifikacija zaštićene prirodne baštine

ATRAKCIJA	MOTIV/AKTIVNOST	ZNAČAJ	SPREMNOST
3. PRIRODNA BAŠTINA	<ul style="list-style-type: none"> <li>Dokoličarska edukacija</li> <li>Zadovoljstvo</li> <li>Sportska rekreacija</li> <li><del>Nadokoličarski</del> motivi</li> </ul>		
3.1. Posebni rezervati <ul style="list-style-type: none"> <li><del>Posebni</del> geografsko-botanički rezervat Đurđevački pijesci</li> </ul>	<ul style="list-style-type: none"> <li>Promatranje</li> <li>Fotografiranje</li> <li>Spoznaja prirodnih zakonitosti</li> <li>Doživljavanje pojava i prirodnog sklada</li> </ul>	R	S
3.2. Park-šume <ul style="list-style-type: none"> <li>Park-šuma Borik</li> </ul>	<ul style="list-style-type: none"> <li>Piknik</li> <li>Šetnje</li> </ul>	R	DS
3.3. Livade <ul style="list-style-type: none"> <li>Livade u <del>Čepelovcu</del></li> </ul>	<ul style="list-style-type: none"> <li>Promatranje</li> <li>Fotografiranje</li> </ul>	L	NS
3.3. Zaštićene biljne i životinjske vrste <ul style="list-style-type: none"> <li>Bijela roda</li> <li>Crna roda</li> <li>Barska kornjača</li> <li>Dabar</li> <li>Vlasulja bradica</li> <li>Sivkasta <del>gladica</del></li> <li><del>Kockavica</del></li> <li>Ljekovita <del>krava</del></li> </ul>	<ul style="list-style-type: none"> <li>Promatranje i fotografiranje zaštićenih biljaka i životinja</li> </ul>	L	DS

Izvor: autori prema ~~Kušec, E.~~, Turistička atrakcijska osnova, str. 93

Zaštićena prirodna baština predstavlja jednu od najvrjednijih komponenti identiteta destinacije, pri čemu posebno mjesto zauzimaju Đurđevački pijesci kao jedinstven prirodni fenomen od nacionalnog značaja. Njihova posebnost i prepoznatljivost nadilaze lokalne okvire, no njihov puni potencijal još uvijek nije u potpunosti valoriziran. Upravo zato važno je razmotriti mogućnost povećanja stupnja njihove zaštite, osobito u kontekstu ranijih inicijativa za proglašenje područja Parkom prirode, čime bi se osigurali bolji uvjeti za očuvanje, sustavno upravljanje i dugoročni razvoj. Uz Đurđevačke pijeske, i druge prirodne atrakcije poput park-šume Borik te zaštićenih livada u Čepelovcu imaju značajnu ulogu u oblikovanju turističke ponude, no i kod njih postoji prostor za unaprjeđenje interpretacije, infrastrukture i organiziranog posjećivanja. Povezivanjem zaštićenih područja s edukativnim programima, tematskim stazama i vođenim obilascima moguće je dodatno povećati njihov turistički značaj, uz istodobno očuvanje prirodnih vrijednosti i održivo korištenje prostora. Nakon prirodne baštine, važan dio resursne osnove destinacije čini kulturno-povijesna baština.

### 3.2.7. Kulturno-povijesna baština

Kulturno-povijesna baština destinacije Đurđevac obuhvaća materijalna i nematerijalna dobra povijesnog razvoja prostora, uključujući sakralne i profane građevine, muzejske zbirke, arheološke lokalitete i povijesne objekte. Ovi resursi predstavljaju važan dio identiteta destinacije te imaju značajnu ulogu u razvoju kulturnog turizma. Posebno se ističu Utvrda Stari grad Đurđevac, sakralni objekti i muzejski sadržaji koji omogućuju interpretaciju povijesnih događaja i umjetničke baštine Podravine. Kulturno-povijesne atrakcije doprinose razvoju edukativnog turizma i jačanju kulturnog identiteta lokalne zajednice. U sljedećoj tablici je prikazana klasifikacija kulturno-povijesnih atrakcija prema turističkim motivima, razini značaja i stupnju spremnosti za turističku valorizaciju.

Tablica 22. Klasifikacija kulturno-povijesne baštine

ATRAKCIJA	MOTIV/AKTIVNOST	ZNAČAJ	SPREMNOST
4. KULTURNO-POVIJESNA BAŠTINA	<ul style="list-style-type: none"> <li>Dokoličarska edukacija</li> <li>Zadovoljstvo</li> <li>Nedokoličarski motivi</li> </ul>		
4.1. Pokretni spomenici	<ul style="list-style-type: none"> <li>Razgledavanje i fotografiranje</li> <li>Doživljavanje umjetničkih djela</li> </ul>	L	DS
4.1.1. Slike			
<ul style="list-style-type: none"> <li>Donacija Ivana Lackovića <del>Čkrate</del></li> <li>Rogati konj – Ivan Generalić</li> </ul>			
4.1.2. Skulpture			
<ul style="list-style-type: none"> <li>Podravski Jeruzalem</li> </ul>			
4.1.3. Crkveni namještaj i riznice			
<ul style="list-style-type: none"> <li>Orgulje i oltar Crkve sv. Jurja mučenika - Đurđevac</li> <li>Barokni oltari u crkvi sv. Rozalije</li> </ul>			

4.2. Nepokretni spomenici	<ul style="list-style-type: none"> <li>Spoznavanje povijesnih tijekova</li> <li>Razgledavanje i fotografiranje</li> <li>Doživljavanje umjetničkih djela</li> </ul>	L	NS
4.2.1. Arheološka nalazišta			
<ul style="list-style-type: none"> <li>Arheološki lokalitet Sošice</li> </ul>			
4.2.2. Memorijalna područja i građevine			
<ul style="list-style-type: none"> <li>Muzej Grada Đurđevca – stalni postav iz Donacije Ivana Lackovića <del>Čkrate</del></li> </ul>			
4.2.3. Pojedinačne sakralne građevine			
Crkve			
<ul style="list-style-type: none"> <li>Crkva svetog Jurja mučenika u Đurđevcu</li> <li>Crkva Presvetog Srca Isusova u Đurđevcu</li> <li>Crkva Uznesenju Blažene Djevice Marije u Budrovcu</li> <li>Crkva svete Lucije u Budrovcu</li> <li>Crkva sv. Elizabete u Čepelovcu</li> <li>Crkva sv. Katarine u Sirovoj <del>Kataleni</del></li> </ul>			
Kapelice			
<ul style="list-style-type: none"> <li>Kapela Majke Božje od Sedam Žalosti u <del>Mičetincu</del></li> <li>Kapela sv. Rozalije u Đurđevcu</li> <li>Kapelica sv. Mihaela arkandela u Suhoj <del>Kataleni</del></li> </ul>			
4.2.4. Pojedinačne profane zgrade i građevine			
Kurije			
<ul style="list-style-type: none"> <li>Kurija <del>Barnazor</del></li> </ul>			
Palače			
<ul style="list-style-type: none"> <li>Palača <del>Nothig – Lichtenberg</del></li> </ul>			
Zgrade i građevine posebne namjene			
<ul style="list-style-type: none"> <li>Utvrda Stari grad</li> </ul>			
Vodoprivredne građevine			
<ul style="list-style-type: none"> <li>Vodenica Sv. Ana</li> </ul>			
Prometne građevine			
<ul style="list-style-type: none"> <li>Željeznički kolodvor</li> <li>Autobusni kolodvor</li> </ul>			
4.2.5. Vratna arhitektura			
Gradski parkovi			
<ul style="list-style-type: none"> <li>Gradski park</li> </ul>			

Izvor: autori prema ~~Kušec, E., Turistička atrakcijska osnova, str. 97~~

Kulturno-povijesna baština destinacije već predstavlja važan element turističke ponude, osobito kroz muzejske sadržaje, sakralne objekte i povijesne građevine. Većina ključnih atrakcija ima regionalni

ili nacionalni značaj te relativno dobar stupanj spremnosti za turističko korištenje. Daljnjim razvojem interpretacijskih sadržaja, digitalne prezentacije i povezivanja kulturnih lokaliteta u tematske rute može se dodatno ojačati njihova turistička vrijednost. Uz materijalnu baštinu, važan dio identiteta destinacije čini i kultura života i rada lokalne zajednice.

### 3.2.8. Kultura života i rada

Kultura života i rada obuhvaća tradicijske običaje, folklor, gastronomiju, vinogradarstvo, obrtništvo i suvremene oblike kulturne i gospodarske proizvodnje. Ova nematerijalna baština predstavlja važan element autentičnosti destinacije te omogućuje razvoj doživljajnog i ruralnog turizma. Tradicijska glazba, narodne nošnje, lokalna kuhinja i vinogradska tradicija Podravine stvaraju prepoznatljiv identitet prostora. Ovi elementi doprinose stvaranju autentičnih turističkih iskustava kroz sudjelovanje u radionicama, degustacijama i kulturnim događanjima. Tablica 22. prikazuje ključne elemente kulture života i rada, njihove turističke motive, značaj i stupanj spremnosti za turističku valorizaciju.

Tablica 23. Klasifikacija atrakcije kultura života i rada

ATRAKCIJA	MOTIV/AKTIVNOST	ZNAČAJ	SPREMNOST
5. KULTURA ŽIVOTA I RADA	<ul style="list-style-type: none"> <li>Dokoličarska edukacija</li> <li>Zadovoljstvo</li> <li>Nedokoličarski motivi</li> </ul>		
5.1. Folklor 5.1.1. Narodni plesovi • KUD Petar Preradović i Đurđevačke 5.2. Legende • Legenda o Picokima • Legenda o sv. Jurju	<ul style="list-style-type: none"> <li>Promatranje</li> <li>Slušanje</li> <li>Fotografiranje</li> <li>Stručno-znanstvena edukacija</li> </ul>	R	DS
5.3. Rukovodstvo 5.3.1. Narodne nošnje • Đurđevačka narodna nošnja 5.3.2. Ostali proizvodi • Umijeće izrade i sviranja cimbola	<ul style="list-style-type: none"> <li>Promatranje</li> <li>Fotografiranje</li> <li>Stručno-znanstvena edukacija</li> </ul>	L	NS
5.4. Vinarstvo i gastronomija 5.4.1. Vinogradarsko područje • Belevine • Mali kostani • Veliki kostani • Čepelovački breg • Cirik • Veliki breg • Stari breg	<ul style="list-style-type: none"> <li>Konzumiranje vina</li> </ul>	L	DS

<ul style="list-style-type: none"> <li>Posredni breg</li> <li>Čepelovački breg</li> <li>Svetojanski breg</li> <li>Mičetinski breg</li> <li>Budrovački breg</li> <li>Lončarov breg</li> <li>Kovačev breg</li> <li>Kendeličev breg</li> <li>Jelin breg</li> <li>Semaračev breg</li> <li>Plačibreg</li> <li>Eučkarova gudura</li> <li>Mijajilev dol</li> <li>Šalatin jarek</li> <li>Grabrovnjak</li> </ul>			
5.5. Gastronomija 5.5.1. Specijaliteti • Svetojanska zlevanka • Juha od fazana • Smesni i kukuruzni kruh z mastlom • Kašnaki • Trenč • Đurđevačka pogača z oraji • Kudčanski z pekmezom	<ul style="list-style-type: none"> <li>Konzumiranje jela</li> </ul>	L	NS
5.6. Ugostiteljska tradicija 5.6.1. Ugostiteljski objekti • Hotel Picok • Hostel Borik • Pansion Lovački dom Peski • Restoran Zebra • Restoran i pivnica Stari grad • Restoran Đurđevačka liza 5.6.2. Kućna radinost • Udruga žena Peski • Udruga žena Grada Đurđevca • Udruga žena Suha Katalena • Udruga žena Budrovac • Udruga žena Svetojanka • Udruga Peski-Art Đurđevac • Udruga A je to art-Podravina • Pčelarska udruga Bagrem • Udruga voćara i vinogradara Đurđevac	<ul style="list-style-type: none"> <li>Konzumiranje</li> </ul>		
5.7. Suvremena proizvodnja 5.7.1. Kulturna produkcija • KUD Petar Preradović (Đurđevačka i Katarane)	<ul style="list-style-type: none"> <li>Razgledavanje</li> <li>Stručno-znanstvena edukacija</li> </ul>	L	DS

<ul style="list-style-type: none"> <li>• Dom kulture</li> <li>• Gradska knjižnica</li> <li>• Gradsko kazalište Đurđevac</li> <li>• Udruga Dječje glazbene igre "Kukurijek"</li> <li>5.7.2. Industrijska produkcija</li> <li>• tvrtke na području Đurđevca</li> <li>5.7.3. Suвремена poljoprivredna Proizvodnja:</li> <li>• tvrtke na području Đurđevca</li> <li>• OPG-ovi</li> </ul>		L	DS
--	--	---	----

Ivor: Autori prema [Kučen, E., Turistička atrakcijska osnova, str. 97](#)

Kultura života i rada snažan je potencijal za razvoj autentičnih turističkih proizvoda. Iako mnogi elementi već sudjeluju u turističkoj ponudi kroz manifestacije, gastronomiju i folklorne programe, postoji mogućnost njihovog snažnijeg povezivanja s turističkim doživljajem destinacije. Razvoj interpretacijskih radionica, prezentacija tradicijskih vještina i lokalnih proizvoda može dodatno povećati stupanj spremnosti ovih atrakcija. Sljedeća skupina atrakcija odnosi se na znamenite osobe i povijesne događaje koji su obilježili razvoj destinacije.

### 3.2.9. Znamenite osobe i povijesni događaji

Znamenite osobe i povijesni događaji čine važan dio kulturnog identiteta destinacije Đurđevac. Njihova interpretacija omogućuje razumijevanje povijesnog razvoja prostora i jača prepoznatljivost lokalne zajednice. Legenda o [Picokima](#), lokalne povijesne osobe i plemićke obitelji predstavljaju vrijedne elemente interpretacije kulturne baštine. Ovi sadržaji često su povezani s manifestacijama, muzejskim programima i edukativnim aktivnostima. Tablični prikaz donosi pregled ovih atrakcija.

Tablica 24. Klasifikacija znamenitih ljudi i događaja

ATRAKCIJA	MOTIV/AKTIVNOSTI	ZNAČAJ	SPREMNOST
6. ZNAMENITE OSOBE I POVIJESNI DOGAĐAJI	<ul style="list-style-type: none"> <li>• Dokoličarska edukacija</li> <li>• <a href="#">Nedokoličarski</a> motivi</li> </ul>		
6.1. Osobe	<ul style="list-style-type: none"> <li>• Upoznavanje života i rada</li> <li>• Spoznavanje</li> <li>• Stručno-znanstvena edukacija</li> </ul>	L	NS
6.1.1. Političari i drugi javni radnici			
<ul style="list-style-type: none"> <li>• Vatroslav <a href="#">Čvjić</a></li> <li>• Nikola <a href="#">Kengvel</a></li> <li>• Ivan <a href="#">Vasiljo</a></li> <li>• Ivan Fuček – hrvatski katolički svećenik</li> <li>• Boris Braun – agronom</li> <li>• Mato <a href="#">Lečić</a> – skladatelj, glazbeni pedagog, muzikolog</li> <li>• Paula <a href="#">Landsky</a> - prva žena u Hrvatskoj kao kondukerka</li> </ul>			

6.1.2. Sveci, blaženici i crkveni poglavari			
<ul style="list-style-type: none"> <li>• Sv. Juraj</li> </ul>			
6.2. Obitelji	<ul style="list-style-type: none"> <li>• Upoznavanje povijesti, života i rada</li> <li>• Stručno-znanstvena edukacija</li> </ul>	L	NS
6.2.1. Plemićke obitelji			
<ul style="list-style-type: none"> <li>• Obitelj <a href="#">Jurčić</a></li> <li>• Obitelj Braun - industrijalci, dobrotvori</li> </ul>			
6.3. Povijesni događaji	<ul style="list-style-type: none"> <li>• Upoznavanje povijesti</li> <li>• Stručno-znanstvena edukacija</li> </ul>		
6.3.1. Bitke i ratovi			
<ul style="list-style-type: none"> <li>• Bitka kod Đurđevca (Legenda o <a href="#">Picokima</a>)</li> </ul>		R	S

Ivor: autori prema [Kučen, E., Turistička atrakcijska osnova, str. 115](#)

Atraksije povezane sa znamenitim osobama i povijesnim događajima imaju važnu interpretacijsku vrijednost, ali su često povezane s drugim oblicima kulturne ponude, poput muzeja i manifestacija. Njihov turistički potencijal može se dodatno razvijati kroz interpretacijske centre, tematske rute i digitalne sadržaje. U nastavku se prikazuje klasifikacija manifestacija kao dinamičnog segmenta turističke ponude destinacije.

### 3.2.10. Manifestacije

Manifestacije predstavljaju važan dio turističke ponude destinacije Đurđevac jer doprinose prepoznatljivosti prostora, očuvanju tradicije i jačanju društvenog života zajednice. Kulturne, zabavne, sportske, gospodarske i vjerske manifestacije privlače posjetitelje te stvaraju dodatne motive dolaska u destinaciju. Posebno se ističe [Picokijada](#) kao najpoznatija manifestacija destinacije, ali i brojni drugi događaji koji doprinose turističkoj dinamici tijekom godine. Manifestacije imaju važnu ulogu u smanjenju [sezonalnosti](#) turističkih kretanja. U tablici 24. je prikazan pregled manifestacija.

Tablica 25. Klasifikacija manifestacija

ATRAKCIJA	MOTIV/AKTIVNOST	ZNAČAJ	SPREMNOST
7. MANIFESTACIJE	<ul style="list-style-type: none"> <li>• Zadovoljstvo</li> <li>• Dokoličarska edukacija</li> <li>• <a href="#">Nedokoličarski</a> motivi</li> </ul>		
7.1. Kulturne manifestacije	<ul style="list-style-type: none"> <li>• Gledanje</li> <li>• Slušanje</li> <li>• Fotografiranje</li> <li>• Razgledavanje</li> <li>• Doživljavanje</li> <li>• Sudjelovanje</li> </ul>		
7.1.1. Igre			
<ul style="list-style-type: none"> <li>• Jurjevske igre</li> <li>• Etno igre</li> </ul>			
7.1.2. Festivali			
<ul style="list-style-type: none"> <li>• <a href="#">Summer Cock</a> Festival</li> </ul>			

<ul style="list-style-type: none"> <li>Međunarodni dječji festival Kukuriček</li> <li>7.1.3. Smotre</li> <li>Međuopćinska smotra Ljiljana 2026</li> <li>Smotra kazališnih amatera KKŽ</li> <li>7.1.4. Kulturne manifestacije</li> <li>Picokliada</li> <li>Scenski prikaz Legenda o Picokima</li> <li>7.2. Izložbe</li> <li>U Muzeju grada Đurđevca</li> <li>U knjižnici grada Đurđevca</li> <li>U Domu kulture</li> <li>U kuriji Barnazar</li> <li>Izložba Hrvatske patuljaste kokoši Jurek i Katica</li> <li>Izložba pasmina malih životinja (inozemnog karaktera)</li> <li>Izložba pisanica (Uskrs u Đurđevcu)</li> <li>Izložba Jaslica (Božiću Ususret)</li> <li>7.2.1. Likovne kolonije</li> <li>1. Likovna kolonija u čast pobjede, zahvalnosti i branitelja</li> <li>2. Likovna kolonija "Čepelovečki breg – kota 505"</li> <li>3. Likovna kolonija „Beščani svojem gradu“</li> <li>7.2.2. Zabavni programi</li> <li>Đurđevno - Dan grada</li> <li>Podravina Gastofest</li> <li>Mali fašenk</li> <li>Dani zlevanke u Svetoj Ani</li> <li>Zlatna jesen</li> <li>Advent u Đurđevcu</li> <li>Dani voća</li> <li>Medveni den</li> </ul>	R	S	
<ul style="list-style-type: none"> <li>7.3. Vjerske manifestacije</li> <li>7.3.1. Proštenja</li> <li>Proštenje za blagdan Velike Gospe u Budrovcu</li> <li>Proštenje za blagdan Male Gospe u Čepelovcu</li> <li>Proštenje za blagdan sv. Ane</li> <li>Proštenje za blagdan sv. Jurja</li> </ul>	<ul style="list-style-type: none"> <li>Gledanje</li> <li>Slušanje</li> <li>Doživljavanje</li> <li>Spoznaja</li> </ul>	L	NS
<ul style="list-style-type: none"> <li>7.4. Sportske manifestacije</li> <li>7.4.1. Sportske igre</li> <li>Sportske igre mladih</li> <li>7.4.2. Tradicijski sportovi</li> </ul>	<ul style="list-style-type: none"> <li>Promatranje</li> <li>Fotografiranje</li> <li>Doživljavanje</li> </ul>	L	S

<ul style="list-style-type: none"> <li>Malonogometni Božićni Turnir u Đurđevcu</li> <li>Streličarski turnir</li> <li>Jurjevske igre</li> <li>Malonogometni kvartovski turnir</li> <li>Malonogometni turnir Đurđevac 202x.</li> <li>Hrvatska Sahara trail</li> <li>Rekreativna Dergez bicikliada</li> <li>Zimska liga trčanja</li> </ul>	<ul style="list-style-type: none"> <li>Profesionalno sudjelovanje</li> </ul>		
<ul style="list-style-type: none"> <li>7.5. Gospodarske manifestacije</li> <li>7.5.1. Sajmovi</li> <li>Sajam vjenčanja</li> <li>Proljejni sajam</li> <li>Đurđevački sajam rukotvorina</li> </ul>	<ul style="list-style-type: none"> <li>Razgledavanje</li> <li>Profesionalno sudjelovanje</li> </ul>	L	DS
<ul style="list-style-type: none"> <li>7.6. Ostale manifestacije</li> <li>7.6.1. Različita druženja</li> <li>Dergez obiteljski dan</li> <li>24 – satni girsoff susreti</li> <li>Podravina quad safari</li> <li>Proslava Praznika rada</li> <li>Lov na uskršnja jaja</li> <li>Obilježavanje tradicijskih vinskih običaja (Martinje, Vinčekovo, Bartolovo)</li> </ul>	<ul style="list-style-type: none"> <li>Promatranje</li> <li>Sktivno sudjelovanje</li> </ul>	L	S

Izvor: Autori prema Kufner, E., Turistička atrakcijska osnova, str. 119

Manifestacije predstavljaju jedan od najrazvijenijih segmenata turističke ponude destinacije, s relativno visokim stupnjem spremnosti i organiziranosti. Njihov daljnji razvoj može doprinijeti povećanju broja posjetitelja i jačanju imidža destinacije. Nakon manifestacija, važan dio turističke infrastrukture čine kulturne i vjerske ustanove koje omogućuju kontinuirano odvijanje kulturnih i edukativnih aktivnosti.

### 3.2.11. Kulturne i vjerske ustanove

Kulturne i vjerske ustanove predstavljaju važan segment turističke resursne osnove destinacije Đurđevac. One imaju značajnu ulogu u oblikovanju identiteta prostora, očuvanju kulturne baštine te razvoju edukativnih i doživljajnih sadržaja namijenjenih posjetiteljima. Muzeji, galerije i kazališne ustanove omogućuju kontinuirano odvijanje kulturnih aktivnosti tijekom cijele godine, čime doprinose smanjenju sezonalnosti i jačanju kulturnog turizma.

Tablica 26. Klasifikacija kulturnih i vjerskih ustanova

ATRAKCIJA	MOTIV/AKTIVNOST	ZNAČAJ	SPREMNOST
-----------	-----------------	--------	-----------

8. KULTURNE I VJERSKE USTANOVE	<ul style="list-style-type: none"> <li>Dokoličarska edukacija</li> <li>Zadovoljstvo</li> </ul>		
8.1. Muzeji	<ul style="list-style-type: none"> <li>Razgledavanje</li> <li>Doživljavanje</li> <li>Spoznavanje</li> <li>Stručno-znanstvena edukacija</li> </ul>	R	S
8.1.1. Gradski			
<ul style="list-style-type: none"> <li>Muzej grada Đurđevca</li> <li>Interpretativni</li> <li>Interpretacijski centar</li> <li>Piccolilada</li> <li>Posjetiteljski centar Đurđevački pijesci</li> </ul>			
8.2. Kazališta	<ul style="list-style-type: none"> <li>Gledanje i slušanje</li> <li>Doživljavanje</li> <li>Spoznaja</li> <li>Stručno-znanstvena edukacija</li> </ul>	L	DS
8.2.1. Gradsko			
<ul style="list-style-type: none"> <li>Gradsko kazalište Đurđevac</li> </ul>			

Izvor: Autori prema Kušen, E., Turistička atrakcijska osnova, str. 129

Iz prikazane klasifikacije vidljivo je da kulturne i vjerske ustanove u Đurđevcu imaju pretežito regionalni i lokalni značaj, uz relativno dobru razinu spremnosti za turističko korištenje. Posebno se ističu muzejske ustanove koje imaju važnu edukativnu i interpretacijsku funkciju te predstavljaju nositelje kulturne ponude destinacije. Galerijski i kazališni sadržaji dodatno obogaćuju kulturni život grada te doprinose razvoju kreativnog i **dogadajnog** turizma. Iako su navedene ustanove funkcionalno uključene u turističku ponudu, njihov se potencijal može dodatno unaprijediti kroz razvoj tematskih programa, digitalne interpretacije, jaču promociju i povezivanje s drugim atrakcijama, osobito manifestacijama i kulturno-povijesnom baštinom.

### 3.2.12. Sportsko-rekreativne atrakcije

Sportsko-rekreativne atrakcije imaju važnu ulogu u razvoju aktivnog i boravišnog turizma u destinaciji Đurđevac. Ova skupina resursa odgovara na rastuću potražnju za aktivnim odmorom, boravkom u prirodi te sudjelovanjem u sportskim i rekreativnim aktivnostima. Njihova vrijednost očituje se u mogućnosti cjelogodišnjeg korištenja, uključivanju lokalnog stanovništva te povezivanju s prirodnim resursima destinacije. U nastavku je prikazana klasifikacija sportsko-rekreativnih atrakcija prema motivima i aktivnostima posjetitelja, razini značaja te spremnosti za turističku eksploataciju.

Tablica 27. Klasifikacija sportsko-rekreativnih građevina i terena

ATRAKCIJA	MOTIV/AKTIVNOST	ZNAČAJ	SPREMNOST
9. SPORTSKO-REKREATIVNE GRAĐEVINE I TERENI	<ul style="list-style-type: none"> <li>Sportska rekreacija</li> <li>Zadovoljstvo</li> <li>Dokoličarski kanali</li> </ul>		

9.1. Sportsko-rekreativna igrališta	<ul style="list-style-type: none"> <li>Sportska rekreacija</li> <li>Priprema sportaša</li> </ul>		
9.1.1. Teniska igrališta			
<ul style="list-style-type: none"> <li>Teniski tereni u sklopu Teniskog kluba Đurđevac</li> </ul>			
9.1.2. Ostala igrališta			
Nogometna			
<ul style="list-style-type: none"> <li>Stadion ŠRC-a – NK Graničar Đurđevac (ŠRC Vlado Leščan Dugna)</li> <li>Igralište iza Doma Mladen Markač</li> <li>Igrališta prigradskih naselja</li> </ul>		L	DS
Odbojka na pijesku			
<ul style="list-style-type: none"> <li>Teren za odbojku na pijesku – ŠRC Vlado Leščan Dugna</li> </ul>			
Košarkaška			
<ul style="list-style-type: none"> <li>U sklopu Osnovne škole Đurđevac</li> <li>Igralište u kvartu Novo Selo</li> </ul>			
Polivalentna			
<ul style="list-style-type: none"> <li>Školska igrališta i igrališta u prigradskim naseljima</li> </ul>			
9.2. Sportsko-rekreativne staze	<ul style="list-style-type: none"> <li>Sportska rekreacija</li> <li>Priprema sportaša</li> </ul>		
9.2.1. Biciklističke staze			
<ul style="list-style-type: none"> <li>Biciklističko-pješačka staza (Đurđevac - Čapelovac)</li> <li>Prekođravska ruta</li> <li>Bilodravska ruta</li> <li>Drava route</li> </ul>		L	DS
9.2.2. Trim-staze			
<ul style="list-style-type: none"> <li>Trim staza – Borik</li> </ul>			
9.2.3. Ostale staze			
<ul style="list-style-type: none"> <li>Poučna staza – Đurđevački pijesci</li> </ul>			
9.3. Ostale sportsko-rekreativne građevine na otvorenom	<ul style="list-style-type: none"> <li>Sportska rekreacija</li> <li>Priprema sportaša</li> </ul>		
9.3.1. Klizališta			
<ul style="list-style-type: none"> <li>Sezonsko klizalište (zimski manifestacija)</li> </ul>		L	DS
9.3.2. Jahališta			
<ul style="list-style-type: none"> <li>Konjički klub Đurđevac</li> </ul>			
9.4. Sportsko-rekreativni servisi	<ul style="list-style-type: none"> <li>Iznajmljivanje sportsko-rekreativnih rekvizita</li> </ul>		
9.4.1. Iznajmljivanje bicikla			
<ul style="list-style-type: none"> <li>Lokalni turistički subjekti</li> <li>Najam gradskih bicikala</li> </ul>		L	DS
9.5. Sportsko-rekreativni centri	<ul style="list-style-type: none"> <li>Sportska rekreacija</li> </ul>		S

<ul style="list-style-type: none"> <li>SRC Vlado Leščan Duspe</li> </ul>	<ul style="list-style-type: none"> <li>Priprema sportaša</li> </ul>		
9.6. Sportski parkovi <ul style="list-style-type: none"> <li>Park šuma Borik - staze</li> <li>Kompleks SRC Vlado Leščan Duspe</li> </ul>	<ul style="list-style-type: none"> <li>Sportska rekreacija</li> <li>Priprema sportaša</li> </ul>	L	DS

Izvor: Autori prema *Kušec, E., Turistička atrakcijska osnova, str. 128*

Analiza pokazuje da sportsko-rekreacijske atrakcije imaju pretežito lokalni i regionalni značaj, ali predstavljaju važan temelj za razvoj specifičnih turističkih proizvoda, poput cikloturizma, aktivnog odmora i rekreacijskih programa za obitelji. Njihova daljnja valorizacija zahtijeva ulaganja u infrastrukturu, signalizaciju, sigurnosne standarde te snažniju promociju prema ciljanim tržišnim segmentima. Integracijom u šire tematske proizvode i povezivanjem s prirodnim i kulturnim atrakcijama, ovaj segment može značajno doprinijeti diversifikaciji turističke ponude destinacije.

### 3.2.13. Turističke staze, putovi i ceste

Turističke staze, putovi i ceste predstavljaju važan segment turističke ponude destinacije jer omogućuju aktivno upoznavanje prostora, prirodnih vrijednosti i kulturne baštine. Ovaj oblik turističke infrastrukture potiče razvoj selektivnih oblika turizma poput pješačkog, biciklističkog i rekreacijskog turizma te doprinosi održivom korištenju prostora kroz aktivnosti na otvorenom. Na području Đurđevca razvijene su različite vrste ruta koje posjetiteljima omogućuju sportsko-rekreacijske aktivnosti, edukaciju i boravak u prirodi, a istovremeno doprinose valorizaciji prirodnih resursa i jačanju atraktivnosti destinacije.

Tablica 28. Klasifikacija turističkih staza, putova i cesta

ATRAKCIJA	MOTIV/AKTIVNOST	ZNAČAJ	SPREMNOST
10. TURISTIČKE STAZE, PUTOVI, CESTE	<ul style="list-style-type: none"> <li>Sportska rekreacija</li> <li>Odmor i oporavak</li> <li>Dokoličarska edukacija</li> <li>Zadovoljstvo</li> <li>Nedokoličarski motivi</li> </ul>		
10.1. Hodanje <ul style="list-style-type: none"> <li>10.1.1. Šetnice               <ul style="list-style-type: none"> <li>Šetnice kroz Borik</li> <li>Šetnice uz rijeku Dravu</li> <li>Gradske šetnice oko centra i Starog grada</li> </ul> </li> <li>10.1.2. Poučne staze               <ul style="list-style-type: none"> <li>Edukativna staza na Đurđevačkim pijescima</li> <li>Poučna staza u Park šumi Borik</li> </ul> </li> </ul>	<ul style="list-style-type: none"> <li>Sportsko-rekreacijsko kretanje</li> <li>Rehabilitacija</li> <li>Kontemplacija</li> <li>Razgledavanje</li> <li>Fotografiranje</li> <li>Spoznavanje</li> <li>Stručno-znanstvena edukacija</li> </ul>	L	DS
10.2. Vožnja biciklom	<ul style="list-style-type: none"> <li>Sportska rekreacija</li> </ul>		

10.2.1. Biciklističke staze <ul style="list-style-type: none"> <li>Lokalna mreža biciklističkih ruta Podravinom</li> <li>Dionice uz rijeku Dravu</li> <li>Prekodravska biciklistička ruta</li> <li>Pješačko- biciklistička staza Đurđevac - Čepelovac</li> </ul>		L	NS
10.3. Vožnja čamcem <ul style="list-style-type: none"> <li>10.3.1. Rafting i Kanu staze               <ul style="list-style-type: none"> <li>Podravina adventure – rijeka Drava</li> </ul> </li> </ul>	<ul style="list-style-type: none"> <li>Sportska rekreacija</li> </ul>	R	S
10.4. Motorna vozila <ul style="list-style-type: none"> <li>Kvadovi               <ul style="list-style-type: none"> <li>10.4.1. Vinske ceste                   <ul style="list-style-type: none"> <li>Đurđevačka vinska cesta</li> </ul> </li> </ul> </li> </ul>	<ul style="list-style-type: none"> <li>Razgledavanje</li> <li>Spoznavanje</li> </ul>	L	DS

Izvor: Autori prema *Kušec, E., Turistička atrakcijska osnova, str. 132*

Podaci prikazani u tablici ukazuju na raznolikost turističkih staza i ruta koje omogućuju različite motive dolaska, od sportske rekreacije i odmora do edukacije i razgledavanja prostora. Pješačke i poučne staze imaju značajnu ulogu u interpretaciji prirodne i krajobrazne baštine, dok biciklističke rute doprinose razvoju aktivnog turizma i održive mobilnosti. Posebno se ističu aktivnosti na rijeci Dravi koje pružaju dodatnu vrijednost turističkoj ponudi kroz avanturističke sadržaje. Razvoj i unapređenje ovakvih oblika turističke infrastrukture doprinosi produženju boravka posjetitelja, povećanju kvalitete turističkog doživljaja te poticanju održivog razvoja destinacije.

### 3.2.14. Ostale turističke atrakcije i sadržaji

Ostale turističke atrakcije i sadržaji obuhvaćaju resurse koji nisu primarno motiv dolaska, ali značajno doprinose kvaliteti boravka i ukupnom doživljaju destinacije. Ovi elementi uključuju komplementarne sadržaje koji podupiru glavne atrakcije i povećavaju razinu zadovoljstva posjetitelja. Njihova funkcija u destinacijskom sustavu ogleda se u nadogradnji osnovne ponude, stvaranju dodatnih razloga za dulji boravak te oblikovanju cjelovitog turističkog proizvoda. U nastavku je prikazana njihova klasifikacija prema turističkim motivima, značaju i stupnju spremnosti.

Tablica 29. Klasifikacija turističkih paraatrakcija

ATRAKCIJA	MOTIV/AKTIVNOST	ZNAČAJ	SPREMNOST
11. TURISTIČKE PARAATRAKCIJE	<ul style="list-style-type: none"> <li>Nedokoličarski motivi/aktivnosti</li> </ul>		
11.1. Prometna infrastruktura <ul style="list-style-type: none"> <li>11.1.1. Magistralne ceste               <ul style="list-style-type: none"> <li>Državna cesta D2 (Podravska magistrala)</li> </ul> </li> </ul>	<ul style="list-style-type: none"> <li>Brzo, sigurno i udobno putovanje</li> </ul>		

<ul style="list-style-type: none"> <li>Cesta prema Zagrebu</li> <li>11.1.2. Magistralne željeznice</li> <li>Željeznička pruga Koprivnica – Virovitica</li> <li>Željeznička pruga Sirova Katalena - Bjelovar</li> <li>Kolodvor: Hrvatske željeznice – kolodvor Đurđevac</li> <li>Kolodvor: Autobusni kolodvor</li> </ul>		R	S
<ul style="list-style-type: none"> <li>11.2. Gospodarski i upravni sadržaji</li> <li>11.2.1. Broj proizvodnih radnih mjesta</li> <li>Razvijena prehrambena, drvna i metaloprerađivačka industrija</li> <li>Industrijska zona Đurđevac</li> <li>11.2.2. Organi uprave</li> <li>Grad Đurđevac (Gradska uprava)</li> <li>FINA</li> <li>HAPIH</li> <li>Županijske ispostave</li> <li>Porezna uprava (ispostava)</li> <li>11.2.3. Sjedište udruga</li> <li>Kulturne, sportske i braniteljske udruge</li> <li>11.2.4. Područja terenskih istraživanje</li> <li>Đurđevački pijesci – geografska, biološka i ekološka istraživanja</li> <li>Područje rijeke Drave</li> <li>Čapelovačke livade</li> <li>Borik</li> <li>11.2.5. Ugostiteljski kapaciteti</li> <li>Hotel, hostel i restorani u centru grada</li> <li>Restoran i sadržaji u sklopu Stari grad Đurđevac</li> <li>Pansion i privatni smještaj</li> <li>OPG-ovi s ponudom domaćih proizvoda</li> </ul>	<ul style="list-style-type: none"> <li>Poslovni kontakti</li> <li>Obavljanje servisa proizvodnih pogona</li> <li>Traženje administrativnih usluga</li> <li>Konvencije</li> <li>Misije</li> <li>Sastanci</li> <li>Terenski istraživački radovi</li> </ul>	L	DS
<ul style="list-style-type: none"> <li>11.3. obrazovne građevine i institucije</li> <li>11.3.1. fakulteti</li> <li>Sveučilište Sjever u Đurđevcu</li> <li>11.3.2. Škole</li> <li>Osnovna škola Đurđevac</li> <li>Gimnazija Dr. Ivana Kranjčeva</li> </ul>	<ul style="list-style-type: none"> <li>redovna profesionalna edukacija</li> <li>dopunska profesionalna edukacija</li> <li>seminari</li> <li>zdravstveni i stručni</li> </ul>	L	NS

<ul style="list-style-type: none"> <li>Strukovna škola Đurđevac</li> <li>11.3.3. Dvorane za skupove</li> <li>Dom kulture Đurđevac</li> <li>Sportska dvorana Strukovne škole (za veće događaje),</li> <li>Sportska dvorana Osnovne škole,</li> <li>Gradska knjižnica Đurđevac,</li> <li>INA zgrada,</li> <li>Dom Mladen Markač,</li> <li>Društveni dom Novo Selo,</li> <li>Muzej Grada Đurđevca,</li> <li>Lovački dom Peski,</li> <li>Hotel Picok</li> </ul>	kongresi		
---	----------	--	--

Izvor: Autori prema *Kuček, E., Turistička atrakcijska osnova, str. 143*

Iz tabličnog prikaza vidljivo je da ove atrakcije imaju pretežito lokalni značaj, ali su važne za formiranje konkurentne i uravnotežene destinacijske ponude. Njihova spremnost za turističko korištenje varira, što upućuje na potrebu sustavnog planiranja i upravljanja. Unaprijeđenjem kvalitete usluge, boljom interpretacijom i uključivanjem u destinacijske promotivne aktivnosti, ostali turistički sadržaji mogu postati važan diferencijacijski element i pridonijeti povećanju ukupne percepcije vrijednosti destinacije Đurđevac.

### 3.2.15. Analiza resursne osnove

Analiza prirodnih, kulturno-povijesnih, društvenih i infrastrukturnih resursa pokazuje da destinacija raspolaže raznolikom i vrijednom resursnom osnovom, ali s neujednačenom razinom turističke valorizacije i tržišne spremnosti.

#### 1. Prirodna resursna osnova – snažan identitetski potencijal

Najveću komparativnu prednost destinacije predstavlja zaštićena prirodna baština, osobito područje Đurđevačkih pijesaka, koje ima visok stupanj atraktivnosti, prepoznatljivosti i diferencijacije u regionalnom i nacionalnom kontekstu. Prirodni resursi ocijenjeni su visokom razinom značaja, ali je njihova turistička spremnost procijenjena srednjom, što upućuje na potrebu daljnjeg razvoja interpretacijske infrastrukture, dodatnih sadržaja i upravljačkih modela. Zaključuje se da prirodna baština predstavlja temelj razvoja održivog, izletničkog i doživljajnog turizma, ali zahtijeva sustavno upravljanje i jače povezivanje s ostalim segmentima ponude.

#### 2. Kulturno-povijesna baština – visok značaj, djelomična tržišna aktivacija

Kulturno-povijesni resursi (utvrda Stari grad, sakralni objekti, nematerijalna baština, manifestacije) imaju visok lokalni i regionalni značaj te predstavljaju važan element identiteta destinacije. Međutim, analiza pokazuje da dio resursa ima srednju razinu turističke spremnosti, što upućuje na potrebu

unapređenja interpretacije, digitalizacije sadržaja i jačanja tržišne vidljivosti. Manifestacije su identificirane kao snažan generator posjetitelja i imidža, no njihova sezonalnost i ograničeno trajanje smanjuju dugoročni učinak na turistički promet.

### 3. Turistička i komunalna infrastruktura – funkcionalna, ali ograničavajuća

Smještajni kapaciteti i ugostiteljska ponuda postoje, ali su kvantitativno i kvalitativno ograničeni u odnosu na potencijal resursne osnove. Infrastruktura omogućuje prihvat individualnih i manjih grupnih posjeta, ali predstavlja ograničenje za snažniji rast i produljenje boravka.

Uočava se potreba:

- podizanja kvalitete postojećih kapaciteta,
- razvoja dodatnih oblika smještaja (boutique, ruralni, tematski),
- jačanja pratećih sadržaja (interpretacijski centri, suvenirnica, tematske rute).

### 4. Društveni i organizacijski resursi – stabilna osnova za daljnji razvoj

Postoji institucionalni okvir i lokalna uključenost dionika, što predstavlja važan preduvjet za održivi razvoj destinacije. Međutim, potrebna je snažnija koordinacija, profesionalizacija upravljanja destinacijom i jasnije strateško pozicioniranje.

Resursna osnova destinacije Đurđevac temelji se na raznolikom i vrijednom skupu prirodnih, kulturno-povijesnih, društvenih i infrastrukturnih resursa koji zajedno čine snažan identitetski i razvojni potencijal destinacije. Posebno se ističu zaštićena prirodna baština i specifični krajobrazi, koji destinaciji daju prepoznatljivost i mogućnost diferencijacije u regionalnom i nacionalnom turističkom prostoru, dok kulturno-povijesna baština, manifestacije i nematerijalna kultura dodatno obogaćuju turističku ponudu i doprinose autentičnosti doživljaja. Analiza pokazuje da većina resursa ima visok ili srednji stupanj značaja, ali neujednačenu razinu turističke spremnosti, što upućuje na potrebu sustavnijeg upravljanja, bolje interpretacije, infrastrukturnog unapređenja i jačeg povezivanja pojedinih atrakcija u cjelovite turističke proizvode. Iako postoje temeljni preduvjeti za razvoj održivog, doživljajnog i izletničkog turizma, puni potencijal resursne osnove još nije u potpunosti valoriziran. Daljnji razvoj destinacije treba se temeljiti na integraciji resursa, podizanju kvalitete ponude, produljenju boravka posjetitelja i aktivnom uključivanju lokalne zajednice, čime se resursna osnova može pretvoriti u dugoročnu i održivu konkurentsku prednost destinacije.

#### 3.2.16. Potencijali za razvoj i podizanje kvalitete turističkih proizvoda

Na temelju analize resursno-atraksijske osnove, može se zaključiti kako destinacija Đurđevac raspolaže raznovrsnim prirodnim, kulturnim i društvenim resursima koji omogućuju razvoj diferenciranih turističkih proizvoda. Ključni izazov daljnjeg razvoja odnosi se na integraciju

pojedinačnih atrakcija u tematski povezane, tržišno prepoznatljive i održive proizvode više dodane vrijednosti.

Razvoj turističkih proizvoda mora se temeljiti na:

- integriranom destinacijskom menadžmentu,
- podizanju kvalitete usluge i infrastrukture,
- jačanju interpretacije i doživljajnosti,
- održivom upravljanju prirodnim resursima,
- suradnji javnog i privatnog sektora.

U nastavku se prikazuje sustav prioriteta turističkih proizvoda s pripadajućim elementima razvoja.

#### Prirodni i aktivni turizam

Temelj diferencijacije destinacije predstavlja zaštićeni krajolik Đurđevački pijesci, kao jedinstveni fenomen kontinentalne Hrvatske, uz rijeku Drava, šumske komplekse i ravničarski krajobraz Podravine.



Tablica 30. Prirodni i aktivni turizam

ELEMENT	OPIS
Glavne atrakcije	Đurđevački pijesci, rijeka Drava, Park-šuma Borik, šumske i poučne staze, Bilogora
Potencijalni proizvodi	Pješačke i edukativne staze, cikloturizam, promatranje ptica, ribolovni turizam, outdoor manifestacije
Ciljni segmenti	Obitelji, rekreativci, školske grupe, aktivni gosti srednje dobi, ekološki osviješteni turisti
Faktori uspjeha	Očuvanost prirode, kvalitetna signalizacija, stručna interpretacija, sigurnost, specijalizirani smještaj
Aktivnosti razvoja	Digitalna interpretacija, uređenje odmorišta, razvoj tematskih ruta, certificiranje održivosti

Razvoj ovog segmenta treba biti usmjeren prema održivom korištenju prostora, kontroliranom posjećivanju zaštićenih područja te jačanju edukativne komponente.

#### Kulturni i baštinski turizam

Kulturni identitet destinacije snažno je vezan uz utvrdu Stari grad Đurđevac i manifestaciju Picokijada, koja predstavlja središnji simbol lokalnog identiteta i ima potencijal daljnjeg brendiranja na nacionalnoj i međunarodnoj razini.

Tablica 31. Kulturni i baštinski turizam

ELEMENT	OPIS
Glavne atrakcije	Stari grad Đurđevac, Muzej Grada Đurđevca, sakralna baština, tradicijski običaji, Posjetiteljski centar Đurđevački pijesci

Potencijalni proizvodi	Tematske ture „Legenda o <b>Dicokima</b> “, muzejski programi, interpretacijske radionice, kulturne rute
Ciljni segmenti	Kulturni turisti, obitelji, školske grupe, posjetitelji manifestacija
Faktori uspjeha	Autentičnost, kvalitetna interpretacija, <b>storytelling</b> , suvremena tehnologija, povezivanje s gastronomijom
Aktivnosti razvoja	Multimedijalna prezentacija, razvoj suvenira, formiranje paketa aranžmana, internacionalizacija događanja

Jačanjem interpretacije i **doživljajnosti**, kulturni turizam može postati cjelogodišnji generator dolazaka.

#### Ruralni i gastronomski turizam

Ruralni prostor, vinogradarska tradicija i podravska kuhinja predstavljaju osnovu za razvoj autentičnih doživljaja.

Tablica 32. Ruralni i gastronomski turizam

ELEMENT	OPIS
Resursna osnova	Vinogradarska područja ( <b>Belevine</b> , Mali <b>kostani</b> , Veliki <b>kostani</b> , <b>Čapelovački breg</b> , <b>Cirik</b> , Veliki breg, Stari breg, Posredni breg, <b>Čapelovački breg</b> , <b>Svatojanski breg</b> , <b>Mičetinski breg</b> , <b>Budrovački breg</b> , Lončarov breg, Kovačev breg, <b>Kendeličev breg</b> , Jelini breg, <b>Semeralev breg</b> , <b>Plaćibreg</b> , <b>Đučkarova gudura</b> , <b>Milajlev dol</b> , <b>Šalatin jarek</b> , <b>Grabrovnjak</b> ), Podravinoteka, Kvaliteta Podravine, OPG-ovi, tradicijska jela
Potencijalni proizvodi	Vinske i gastronomske rute, radionice kuhanja, vikend paketi „Okusi Podravine“
Ciljni segmenti	Parovi, urbani posjetitelji, manji organizirani izleti
Faktori uspjeha	Autentičnost, kvaliteta namirnica, gostoljubivost, ambijentalni smještaj
Aktivnosti razvoja	Standardizacija kvalitete, certificiranje lokalnih proizvoda, <b>brandiranje</b> autohtonih specijaliteta

Ovaj segment doprinosi produljenju boravka i povećanju potrošnje po gostu.

#### Događajni turizam

Manifestacije su snažan pokretač turističkog prometa i imidža destinacije.

Tablica 33. Događajni turizam

ELEMENT	OPIS
Ključna događanja	<b>Dicokijada Đurđevca</b> u Đurđevcu, Advent, gastronomske i sportske manifestacije, <b>Medveni dan</b> , Zlatna jesen
Potencijal razvoja	Produženje trajanja događanja, tematski vikendi, međunarodna promocija
Ciljni segmenti	Obitelji, mladi, domaći izletnici, regionalni posjetitelji
Faktori uspjeha	Profesionalna organizacija, sigurnost, paket ponude, promotivna vidljivost

Aktivnosti razvoja	Integracija s regionalnim kampanjama, razvoj dodatnih sadržaja, profesionalizacija upravljanja
--------------------	--

**Događajni** turizam ima ključnu ulogu u smanjenju **sezonálnosti**.

#### Posebni i nišni proizvodi

Zahvaljujući prirodnoj i edukativnoj komponenti, destinacija ima potencijal za razvoj specifičnih proizvoda više dodane vrijednosti.

Tablica 34. Posebni i nišni proizvodi

ELEMENT	OPIS
Vrste proizvoda	Eko-turizam, edukativni turizam, <b>fotografari</b> , terenske škole
Prostor realizacije	Đurđevački pijesci, područje uz rijeku Dravu, šumski kompleksi
Ciljni segmenti	Školske grupe, studenti, specijalizirane udruge, istraživači
Faktori uspjeha	Stručna interpretacija, suradnja s institucijama, održivost
Aktivnosti razvoja	Razvoj edukativnih programa, suradnja s fakultetima, certificiranje vodiča

### 3.4. Analiza javne turističke infrastrukture

Javna turistička infrastruktura predstavlja ključnu osnovu za razvoj i upravljanje turističkom destinacijom jer omogućuje pristup turističkim atrakcijama, boravak posjetitelja te kvalitetno iskustvo boravka u destinaciji. Ona obuhvaća različite prostorne, prometne, interpretacijske i rekreacijske elemente koji podržavaju turističke aktivnosti, ali i doprinose kvaliteti života lokalnog stanovništva. Na području destinacije Đurđevac razvijen je relativno raznolik sustav javne turističke infrastrukture koji uključuje prirodne, kulturne, rekreacijske i interpretacijske sadržaje. Posebno su značajni elementi vezani uz prirodnu baštinu (Geografsko botanički rezervat Đurđevački pijesci, park-šuma Borik, rijeka Drava), kulturno-povijesnu baštinu (utvrda Stari grad Đurđevac, sakralni objekti, arheološki lokaliteti) te infrastrukturu za aktivni turizam poput biciklističkih, pješačkih i planinarskih ruta. U destinaciji je razvijena mreža biciklističkih i pješačkih staza koje povezuju glavne atrakcije i rekreacijske zone. Posebno važnu ulogu imaju međunarodne i regionalne biciklističke rute poput Drava Cycle Route i Amazon of Europe Bike Trail, koje destinaciju uključuju u šire europske turističke tokove. Uz to, posjetiteljima su na raspolaganju interpretacijski i **posjetiteljski** centri, tematske i poučne staze te različiti vidikovci i odmorišta koji omogućuju kvalitetnu interpretaciju prirodnih i kulturnih vrijednosti prostora. Javna turistička infrastruktura u Đurđevcu također obuhvaća elemente mobilnosti i pristupa atrakcijama, uključujući parkirališta, pristupne ceste, turističku signalizaciju te različita prijevozna sredstva koja se koriste u turističke svrhe. Posebnu vrijednost predstavlja razvoj infrastrukture za aktivni i održivi turizam, poput sustava električnih bicikala, pješačkih i **trajking** staza te rekreacijskih sadržaja u prirodi. U nastavku je

prikazan pregled ključnih elemenata javne turističke infrastrukture u destinaciji Đurđevac, podijeljenih na primarnu i sekundarnu turističku infrastrukturu, uz konkretne primjere koji se nalaze na području destinacije.



Tablica 35. Javna turistička infrastruktura destinacije Đurđevac

Element turističke infrastrukture	Konkretni primjer u destinaciji
<b>Primarna turistička infrastruktura</b>	
Biciklističke rute i popratna infrastruktura	Biciklističke rute: <ul style="list-style-type: none"> <li>• Đurđevac – Peski – Brodić (21,8 km)</li> <li>• Borik – trim staza – Stari grad</li> <li>• Amazon of Europe Bike <b>Trail</b> – etapa S8 (Đurđevac–Pitomača)</li> <li>• Drava <b>Cycle Route</b> (regionalna ruta)</li> </ul>
	Biciklističke staze (lokalne): <ul style="list-style-type: none"> <li>• Đurđevac – <b>Čepelovac</b>, pješačko-biciklistička staza (~3 km)</li> <li>• Staza u Ulici Stjepana Radića (~500 m)</li> <li>• Mreža lokalnih staza u gradskim ulicama</li> </ul>
	Popratna infrastruktura: <ul style="list-style-type: none"> <li>• Stanice za najam električnih bicikala (Borik, Posjetiteljski centar, Đurđevački pijesci)</li> <li>• Parkirišta za bicikle u centru i kod javnih objekata</li> <li>• Turistički punktovi i odmorišta uz rute</li> </ul>
Utvrda i kurija	<ul style="list-style-type: none"> <li>• Utvrda Stari grad Đurđevac</li> <li>• Kurija <b>Barnegov (Čepelovac)</b></li> </ul>
Kongresna dvorana	<ul style="list-style-type: none"> <li>• Hotel Picok i Dom kulture Đurđevac</li> </ul>
Odmorišta i vidikovci	<ul style="list-style-type: none"> <li>• Vidikovac na Đurđevačkim pijescima</li> <li>• Poučna staza Đurđevački pijesci (s odmorištima)</li> <li>• Park-šuma Borik – trim staza i odmorišta</li> <li>• Odmorišta uz stazu Picok (Borik – Pijesci)</li> <li>• Odmorište kod <b>Posjetiteljskog</b> centra Đurđevački pijesci</li> </ul>
Planinarska infrastruktura	<ul style="list-style-type: none"> <li>• Staza Stari grad – Borik – Đurđevački pijesci (kružna, ~11 km)</li> <li>• Šumske staze park-šume Borik</li> <li>• Poučna staza Đurđevački pijesci</li> </ul>
Pješačke <b>trekking</b> staze i staze dugog hodanja	Pješačke <b>trekking</b> staze: <ul style="list-style-type: none"> <li>• Đurđevačka pješačko-rekreativna staza (11 km)</li> <li>• Staza Stari grad – Borik – Đurđevački pijesci</li> <li>• Poučna staza Đurđevački pijesci</li> </ul>
	Staze dugog hodanja / planinarske rute: <ul style="list-style-type: none"> <li>• Đurđevačka planinarska obilaznica (≈17 km)</li> <li>• <b>Trail</b> staze Đurđevac (5,5 km i 17 km)</li> </ul>
Poučne, konjičke i druge tematske staze	<ul style="list-style-type: none"> <li>• Poučna staza Đurđevački pijesci</li> <li>• Poučno-rekreativna staza Borik</li> </ul>

	<ul style="list-style-type: none"> <li>• Tematska staza Stari grad – Borik – Đurđevački pijesci</li> <li>• Konjičke rute Podravine (turističko jahanje)</li> <li>• Podravina <b>Adventure</b> rute (avanturističke tematske ture)</li> </ul>
Šetnice uz vodene površine	<ul style="list-style-type: none"> <li>• Šetnice uz rijeku Dravu</li> </ul>
Centar za posjetitelje	<ul style="list-style-type: none"> <li>• Posjetiteljski centar Đurđevački pijesci</li> </ul>
Interpretacijski centar	<ul style="list-style-type: none"> <li>• Interpretacijski centar <b>Picok</b></li> </ul>
Info ploče i turistička signalizacija	<ul style="list-style-type: none"> <li>• Poučne ploče na poučnoj stazi Đurđevački pijesci – edukativni sadržaji uz stazu kroz rezervat.</li> <li>• Informativne ploče u park-šumi Borik – informacije o prirodi, rekreacijskim stazama i okolišu.</li> <li>• Interpretacijske ploče uz tematsku stazu Stari grad – Borik – Đurđevački pijesci – objašnjavaju prirodne i kulturne znamenitosti na ruti.</li> <li>• Interpretacijske ploče u utvrdi Stari grad Đurđevac – informacije o povijesti utvrde i legendi o <b>Picokima</b>.</li> <li>• Informativne ploče kod <b>Posjetiteljskog</b> centra Đurđevački pijesci – uvodne informacije o rezervatu i centru.</li> </ul>
	<ul style="list-style-type: none"> <li>• Smeđa turistička signalizacija za kulturne i prirodne atrakcije (npr. Stari grad, Đurđevački pijesci).</li> <li>• Signalizacija za pješačke i rekreativne staze (Borik, pijesci).</li> <li>• Smeđa signalizacija za smještajne kapacitete i ugostiteljske objekte</li> <li>• Turističke info-table na ulazima u grad s osnovnim informacijama o destinaciji.</li> <li>• Signalizacija na Đurđevačkoj vinskoj cesti – informativne turističke ploče postavljene na ulazima i duž vinske rute na Bilogori</li> </ul>
Vozila i sredstva prijevoza koja se koriste za prijevoz posjetitelja do turističkih atrakcija ili u turističke svrhe	<ul style="list-style-type: none"> <li>• Električni turistički bicikli (e-bike sustav) - dostupni za posjetitelje za obilazak grada i prirodnih atrakcija poput rezervata Đurđevački pijesci.</li> <li>• <b>Quad</b> vozila (ATV) - koriste se za organizirane i individualne turističke ture kroz prirodu Podravine i okolice Đurđevca.</li> <li>• Rafting čamci i kanui na rijeci Dravi - koriste se za turističke izlete i rekreacijske ture na rijeci Dravi u širem području Podravine.</li> <li>• Konji i zaprežna kola za turističke vožnje - povremeno se koriste tijekom manifestacija i turističkih događanja.</li> <li>• Turistički autobusi za organizirane grupe</li> </ul>
<b>Sekundarna turistička infrastruktura</b>	
	<ul style="list-style-type: none"> <li>• Arheološka nalazišta</li> <li>• Sošice (<b>Mičetinac</b>) - arheološki lokalitet s nalazima iz prapovijesti i ranog srednjeg vijeka.</li> </ul>

Arheološka nalazišta i povijesni spomenici	<ul style="list-style-type: none"> <li>• Gradina Sveta Ana - arheološki lokalitet, pretpostavlja se postojanje stare utvrde ili prapovijesnog naselja.</li> <li>• Područje Starog grada Đurđevca - arheološki nalazi iz razdoblja srednjeg vijeka povezani s izgradnjom utvrde.</li> <li>• Arheološki lokaliteti uz Đurđevačke pijeske - nalazi koji ukazuju na ranija naselja u Podravini.</li> </ul>
Parkirališta i pristupnih cesta koje služe turističkim atrakcijama, ali nisu kategorizirane kao javne ceste	<p>Povijesni spomenici</p> <ul style="list-style-type: none"> <li>• Stari grad Đurđevac (15. st.)</li> <li>• Crkva sv. Jurja mučenika (19. st.)</li> <li>• Kapela sv. Rozalije (1025. god)</li> </ul> <p>Parkirališta</p> <ul style="list-style-type: none"> <li>• Parkiralište kod utvrde Stari grad Đurđevac – parkiralište za posjetitelje muzeja i interpretacijskog centra.</li> <li>• kod KTC-a i kod ŠRC-a – parkiralište za posjetitelje.</li> <li>• Parkiralište kod Hostela – parkiralište za rekreacijsku zonu, staze i izletišta.</li> <li>• Parkiralište kod Hostela Borik / Škole u prirodi – koristi se za organizirane grupe i izletnike.</li> <li>• Parkiralište kod društvenih domova u prigradskim naseljima</li> </ul> <p>Ceste</p> <ul style="list-style-type: none"> <li>• Đurđevačka vinska cesta</li> <li>• Pristupna cesta park-šumi Borik</li> </ul>
Sportski objekti i ostala sportska infrastruktura na otvorenom prostoru u funkciji aktivnog turizma	<ul style="list-style-type: none"> <li>• Športsko-rekreativni centar Vlado Leščan – Duspa (stadion NK Graničar)</li> <li>• Objekt teniskog kluba i Teniski tereni Đurđevac (ŠRC Vlado Leščan – Duspa)</li> <li>• Trim staza u park-šumi Borik</li> <li>• Pješačke i rekreacijske staze u park-šumi Borik</li> </ul>

Analiza prikazane turističke infrastrukture pokazuje da destinacija Đurđevac raspolaže raznolikom i funkcionalnom infrastrukturom koja omogućuje razvoj različitih oblika turizma, osobito aktivnog, kulturnog, manifestacijskog i prirodnog turizma. Posebno se ističe razvijenost infrastrukture za boravak u prirodi i aktivni turizam, uključujući biciklističke rute, pješačke i planinarske staze, rekreacijske zone te interpretacijske sadržaje povezane s prirodnom baštinom. Važnu ulogu u turističkoj ponudi imaju i interpretacijski i posjetiteljski centri koji doprinose razumijevanju prirodnih i kulturnih vrijednosti prostora, kao i sustav turističke signalizacije i informativnih ploča koji omogućuju lakšu orijentaciju i kvalitetniju interpretaciju destinacije. Istodobno, pojedini elementi infrastrukture, poput parkirališta, pristupnih cesta i sportskih objekata, imaju dvojak funkciju jer služe i lokalnom stanovništvu i posjetiteljima, čime se dodatno jača integracija turizma u svakodnevni život zajednice.

### 3.4. Analiza komunalne infrastrukture

Komunalna infrastruktura predstavlja važan preduvjet za kvalitetno funkcioniranje lokalne zajednice i razvoj turističke destinacije. Sustavi energetike, telekomunikacija, vodoopskrbe, odvodnje i gospodarenja otpadom osiguravaju osnovne uvjete za život stanovništva, rad gospodarstva te pružanje kvalitetnih turističkih usluga. Razvijena i pouzdana infrastruktura doprinosi sigurnosti, dostupnosti i održivosti destinacije te utječe na ukupnu kvalitetu boravka posjetitelja. Grad Đurđevac raspolaže funkcionalnom komunalnom infrastrukturom koja omogućuje stabilno funkcioniranje naselja i gospodarskih aktivnosti, ali i pruža osnovu za daljnji razvoj turizma. U nastavku se analizira stanje ključnih infrastrukturnih sustava na području grada, uključujući energetska infrastrukturu, telekomunikacijsku infrastrukturu i dostupnost interneta, sustav vodoopskrbe i odvodnje te sustav gospodarenja otpadom, s ciljem sagledavanja njihovog značaja za održivi razvoj destinacije.

#### 3.4.1. Analiza energetske infrastrukture

Energetska infrastruktura predstavlja važan element ukupne funkcionalnosti i održivosti turističke destinacije jer omogućuje stabilnu opskrbu električnom energijom za stanovništvo, gospodarstvo i turističke objekte. Na području Grada Đurđevca elektroenergetska mreža razvijena je kroz sustav prijenosnih, srednjenaponskih i niskonaponskih vodova te mrežu transformatorskih stanica koje omogućuju distribuciju električne energije krajnjim korisnicima. Prema dostupnim podacima Elektro Koprivnica, na području grada razvijena je razgranata mreža elektroenergetskih vodova različitih naponskih razina. Ukupna duljina vodova iznosi više od 360 km, od čega:

- 35 kV vodovi:
  - 6,1 km nadzemnih
  - 0,3 km podzemnih
- 10(20) kV vodovi (srednjenaponska mreža):
  - 31,3 km nadzemnih
  - 51,1 km podzemnih
- 0,4 kV vodovi (niskonaponska mreža):
  - 166,0 km nadzemnih
  - 106,9 km podzemnih

Ukupno gledano, značajan dio distribucijske mreže čine nadzemni vodovi, osobito na niskonaponskoj razini, što je karakteristično za ruralna i prigradska područja. S druge strane, prisutnost više od 50 km podzemnih srednjenaponskih vodova upućuje na postupnu modernizaciju infrastrukture i povećanje sigurnosti napajanja.

Na području grada nalazi se 73 transformatorske stanice prijenosnog omjera 10/0,4 kV, ukupne instalirane snage 30.680 kVA, koje osiguravaju distribuciju električne energije prema krajnjim korisnicima u naseljima i gospodarskim zonama. Ključni element sustava je transformatorska stanica 35/10(20) kV Đurđevac snage  $2 \times 8$  MVA, koja predstavlja glavno čvorište elektroenergetskog sustava na ovom području i osigurava stabilno napajanje srednjenaponske mreže.

Struktura potrošnje električne energije

Podaci o priključcima pokazuju da je energetska potrošnja u najvećoj mjeri vezana uz kućanstva. Na području grada evidentirano je ukupno 4.774 priključaka, od čega:

- Kućanstva (K): 4.312 priključaka
- Poduzetništvo – niski napon (P): 402 priključka
- Poduzetništvo – srednji napon (S): 10 priključaka
- Javna rasvjeta (J): 50 priključaka

Najveći broj priključaka nalazi se u naselju Đurđevac, gdje je koncentrirana većina stanovništva i gospodarskih aktivnosti (2.960 priključaka), dok ostala naselja imaju znatno manji broj korisnika, što odražava ruralni karakter okolnog područja.

Potrošnja električne energije u kućanstvima i smještajnim objektima pokazuje određene sezonske varijacije povezane s turističkom aktivnošću. Prema dostupnim podacima:

- u mjesecu s najvećim brojem turističkih noćenja potrošnja iznosi 2.132.318 kWh
- u mjesecu s najmanjim brojem turističkih noćenja potrošnja iznosi 2.665.194 kWh

Iako turistička sezonalnost ima utjecaj na potrošnju, ukupna potrošnja električne energije u većoj je mjeri određena potrošnjom stalnog stanovništva i gospodarskih subjekata.

Analiza pokazuje da elektroenergetska infrastruktura na području grada ima zadovoljavajući kapacitet za postojeće potrebe stanovništva i gospodarstva. Instalirana snaga transformatora i postojeća mreža omogućuju stabilnu distribuciju električne energije te predstavljaju dobru osnovu za daljnji razvoj turizma.

Ipak, određeni izazovi proizlaze iz činjenice da velik dio niskonaponske mreže i dalje čine nadzemni vodovi, koji su osjetljiviji na vremenske nepogode, poput oluja, snijega ili jakog vjetera. Takve okolnosti mogu uzrokovati privremene prekide u opskrbi električnom energijom, što može utjecati na kvalitetu turističke usluge.

S druge strane, relativno razvijena srednjenaponska mreža i dovoljan broj transformatorskih stanica omogućuju potencijalno širenje kapaciteta u slučaju razvoja novih turističkih sadržaja, smještajnih objekata ili gospodarskih zona.

Područje Đurđevca ima značajan potencijal za razvoj obnovljivih izvora energije, posebno sunčane energije. Velik broj obiteljskih kuća, gospodarskih objekata i industrijskih hala pruža mogućnost

postavljanja fotonaponskih elektrana na krovovima, čime bi se smanjila ovisnost o centraliziranim izvorima energije i doprinijelo održivom razvoju destinacije.

Dodatni potencijal postoji i u:

- razvoju manjih solarnih elektrana na neiskorištenim površinama,
- poticanju energetske učinkovitosti u turističkim objektima,
- uvođenju pametnih energetske sustava,
- poticanju električne mobilnosti kroz razvoj infrastrukture za punjenje električnih vozila.

Razvoj obnovljivih izvora energije mogao bi doprinijeti brendiranju Đurđevca kao održive i energetske odgovorne turističke destinacije, što je sve važniji kriterij u suvremenom turizmu.

Za potrebe održivog upravljanja destinacijom dane su sljedeće preporuke:

1. Postupna modernizacija elektroenergetske mreže, osobito zamjena dijela nadzemnih vodova podzemnim kabelima u urbanim i turistički značajnim zonama.
2. Poticanje ulaganja u obnovljive izvore energije, osobito solarne elektrane na javnim objektima, turističkim smještajima i industrijskim zonama.
3. Razvoj infrastrukture za električna vozila, uključujući javne punionice na ključnim turističkim lokacijama.
4. Integracija energetske učinkovitosti u turističke projekte, kroz poticanje energetske učinkovitih zgrada i korištenje obnovljivih izvora energije.
5. Bolje prostorno planiranje turističkih sadržaja uz uvažavanje postojećih energetske koridora i infrastrukture.
6. Povezivanje energetske planiranja s konceptom održivog turizma, čime bi se smanjio ugljični otisak destinacije.

Ukupno gledano, postojeća energetska infrastruktura pruža stabilnu osnovu za daljnji razvoj turizma na području grada Đurđevca, dok istovremeno postoji značajan prostor za unapređenje kroz razvoj obnovljivih izvora energije, modernizaciju mreže i integraciju principa održivog razvoja u planiranje turističke destinacije.

#### 3.4.2. Analiza telekomunikacijske infrastrukture i dostupnost interneta

Telekomunikacijska infrastruktura na području grada Đurđevca temelji se na kombinaciji fiksnih širokopojsasnih mreža (bakrena i optička infrastruktura) i mobilnih mreža (2G, 3G, 4G te dijelom 5G) koje pružaju nacionalni operatori: Hrvatski Telekom, A1 Hrvatska i Telemach Hrvatska. Prema kartama pokrivenosti Hrvatske regulatorne agencije za mrežne djelatnosti (HAKOM), područje grada i većine naselja pokriveno je signalom mobilnih mreža, pri čemu se kvaliteta signala razlikuje ovisno

o lokaciji i gustoći infrastrukture. Širokopolasni pristup internetu u Hrvatskoj dijeli se prema brzini prijenosa podataka na:

- osnovni širokopolasni pristup: do 30 Mbit/s
- brzi pristup: 30–100 Mbit/s
- **ultrabrizi** pristup: više od 100 Mbit/s
- **gigabitni** pristup: 1 **Gbit/s** i više.

Na području Đurđevca dostupnost interneta razlikuje se između urbanog središta i ruralnih naselja. U gradskom području većina korisnika ima mogućnost korištenja brzog ili **ultrabrzog** interneta, dok su u pojedinim ruralnim područjima dostupne niže brzine zbog udaljenosti od infrastrukture ili ovisnosti o mobilnim mrežama.

Grad Đurđevac nositelj je projekta razvoja širokopolasne infrastrukture za područje Đurđevca, čiji je cilj povećati brzine interneta i osigurati pristup brzim mrežama na područjima gdje komercijalni operatori ne ulažu dovoljno. Projekt uključuje izgradnju infrastrukture nove generacije i povećanje digitalne povezanosti stanovništva i gospodarstva. Analiza pokazuje da je telekomunikacijska infrastruktura funkcionalna i relativno dobro razvijena, ali uz određene razvojne izazove:

Prednosti

- pokrivenost mobilnim mrežama većine naselja
- prisutnost više operatera
- planirani projekti razvoja širokopolasnog interneta
- mogućnost razvoja optičke infrastrukture

Ograničenja

- sporiji internet u pojedinim ruralnim dijelovima destinacije
- nedovoljna pokrivenost **ultrabrizim** optičkim mrežama
- slabija mobilna pokrivenost u pojedinim prirodnim i rekreacijskim područjima.

Dobra digitalna povezanost važna je za razvoj turizma jer omogućuje:

- online rezervacije smještaja i turističkih usluga
- korištenje navigacijskih aplikacija i digitalnih vodiča
- promociju destinacije putem društvenih mreža
- razvoj koncepta pametne turističke destinacije (**smart destination**).

U turističkim i prirodnim područjima slabija mobilna pokrivenost može otežati orijentaciju posjetitelja, osobito na biciklističkim i pješačkim rutama, što ukazuje na potrebu dodatnog razvoja digitalne infrastrukture.

Preporuke za razvoj:

1. Razvoj optičke infrastrukture kako bi se povećao udio **ultrabrzog** interneta (>100 Mbit/s).
2. Postavljanje javnih Wi-Fi točaka na glavnim turističkim lokacijama i manifestacijama.
3. Poboljšanje mobilne pokrivenosti u prirodnim područjima, posebno na turističkim i rekreacijskim rutama.
4. Digitalno označavanje biciklističkih i pješačkih staza te razvoj mobilnih turističkih aplikacija.
5. Integracija digitalne i energetske infrastrukture, primjerice kroz pametnu rasvjetu, pametne sustave upravljanja energijom i razvoj obnovljivih izvora energije u turističkim objektima.

Zaključno, postojeća telekomunikacijska infrastruktura pruža solidnu osnovu za digitalno funkcioniranje destinacije, ali daljnja ulaganja u optičke mreže, mobilnu pokrivenost i digitalne turističke usluge ključna su za jačanje konkurentnosti i sigurnosti turističke ponude grada Đurđevca.

#### 3.4.3 Analiza opskrbe plinom

Opskrba prirodnim plinom predstavlja važan segment komunalne infrastrukture Grada Đurđevca jer omogućuje stabilnu i energetsku učinkovitu opskrbu kućanstava, javnih ustanova i gospodarskih subjekata, čime izravno doprinosi kvaliteti života stanovništva, konkurentnosti lokalnog gospodarstva te održivosti destinacije u kontekstu energetske tranzicije i smanjenja emisija stakleničkih plinova. Distribuciju i opskrbu plinom na području grada obavlja Komunalije-Plin d.o.o., komunalno poduzeće koje upravlja lokalnim distribucijskim sustavom, provodi očitavanje potrošnje, održavanje mreže te priključenje korisnika na sustav **plinopskrbe**. Sukladno zakonskom okviru energetskog sektora, distribucija plina predstavlja komunalnu djelatnost koja se obavlja putem distribucijskog sustava plinovoda, od primopredajnih mjerno-redukcijskih stanica do krajnjih korisnika. Prema podacima prikupljenih od Komunalije-Plin d.o.o. ukupna potrošnja prirodnog plina na području Grada Đurđevca u 2025. godini iznosila je 34.283.495 kWh, pri čemu se najveći dio potrošnje odnosi na naselje Đurđevac kao administrativno, gospodarsko i turističko središte destinacije.

Osim Đurđevca, sustav opskrbe plinom dostupan je još u naseljima Budrovac i **Čepulovac**, dok ostala naselja na području grada nisu priključena na distribucijsku mrežu plina. Struktura potrošnje ukazuje na dominantnu ulogu plina kao energenta za potrebe grijanja kućanstava, javnih ustanova i poslovnih subjekata, što potvrđuje izražena **sezonalnost** potrošnje s povećanim vrijednostima tijekom zimskih mjeseci. Postojanje organiziranog distributera plina te kontinuirano očitavanje potrošnje ukazuju na funkcionalan i operativno stabilan sustav plinske infrastrukture, pri čemu distribucijska mreža osigurava opskrbu većine urbanog područja grada, dok je potrošnja u prigradskim naseljima manja zbog manjeg broja priključenih korisnika. Sustav opskrbe plinom važan je i za gospodarske subjekte, osobito u segmentu malog i srednjeg poduzetništva te uslužnih djelatnosti, jer omogućuje stabilan i

troškovno prihvatljiv energent u odnosu na druge izvore energije. U kontekstu razvoja turizma, dostupnost plinske infrastrukture doprinosi energetskej sigurnosti smještajnih kapaciteta, ugostiteljskih objekata, javnih ustanova i turističke infrastrukture te omogućuje stabilno funkcioniranje sustava tijekom cijele godine. Sustav opskrbe plinom predstavlja važan element komunalne opremljenosti koji pozitivno utječe na standard infrastrukture i mogućnost daljnjeg razvoja turističkih i gospodarskih aktivnosti, pri čemu je u budućem razdoblju potrebno usmjeriti aktivnosti prema modernizaciji mreže, povećanju energetske učinkovitosti te postupnom usklađivanju energetskeg sustava s načelima održivog razvoja i klimatske politike Europske unije. Poseban naglasak stavlja se na potrebu diversifikacije izvora energije kroz kombiniranje plinskih sustava s obnovljivim izvorima energije, poput dizalica topline i solarnih sustava, kao i kontinuirano praćenje potrošnje energenata u turističkom sektoru te planiranje razvoja energetske infrastrukture sukladno očekivanom rastu turističke potražnje. Ukupno gledano, sustav opskrbe plinom na području Grada Đurđevca može se ocijeniti funkcionalnim i stabilnim, s izraženom sezonskom potrošnjom uvjetovanom potrebama grijanja, pri čemu postojeća energetska infrastruktura predstavlja važan preduvjet za daljnji razvoj turizma, gospodarstva i ukupne održivosti destinacije.

#### 3.4.4. Analiza vodoopskrbe i odvodnje

Sustav vodoopskrbe na području grada Đurđevca temelji se na korištenju kvalitetnih podzemnih vodnih resursa Podravine, a njime upravlja komunalno poduzeće Komunalije d.o.o. Đurđevac. Ukupna duljina vodovodne mreže iznosi približno 550 km, pri čemu se voda najvećim dijelom osigurava s crpilišta Đurđevac, dok se manji dio opskrbe ostvaruje putem sustava koji dolazi s crpilišta Delozi kod Novigrada Podravskog. Prosječna količina vode koja se crpi iznosi oko 20 l/s, što je trenutno dostatno za potrebe stanovništva i gospodarstva.

Sustav javne odvodnje značajno je unaprijeđen kroz projekt aglomeracije Đurđevac, ukupne vrijednosti oko 57 milijuna eura, koji je u najvećem dijelu dovršen. U sklopu projekta izgrađeno je više od 80 km kanalizacijskih cjevovoda, 24 crpne stanice te je moderniziran uređaj za pročišćavanje otpadnih voda. Velika aglomeracija je završena, dok su preostala još četiri manja zahvata u prigradskim naseljima. Završetkom cjelokupnog projekta očekuje se povećanje priključenosti stanovništva na sustav javne odvodnje s približno 32 % na oko 80 %, dok bi priključenost na sustav vodoopskrbe trebala doseći oko 95 % stanovništva.

Analiza pokazuje da je sustav vodoopskrbe stabilan i temelji se na kvalitetnim vodnim resursima, dok sustav odvodnje još uvijek zahtijeva daljnja ulaganja, osobito u prigradskim naseljima. Pouzdana vodno komunalna infrastruktura važna je i za razvoj turizma jer osigurava kvalitetnu opskrbu vodom turističkih objekata te zaštitu prirodnih resursa destinacije.

U budućem razvoju preporučuje se daljnje širenje kanalizacijske mreže, modernizacija postojeće infrastrukture te uvođenje energetske učinkovitih rješenja i obnovljivih izvora energije u sustave crpilišta i uređaje za pročišćavanje otpadnih voda. Također je važno osigurati zaštitu vodonosnika i podzemnih voda te kvalitetno upravljanje vodnim resursima u turističkim i rekreacijskim područjima kako bi se očuvala okolišna vrijednost destinacije i sigurnost posjetitelja.

#### 3.4.5. Analiza gospodarenja otpadom

Sustav gospodarenja otpadom važan je element održivog upravljanja turističkom destinacijom jer izravno utječe na kvalitetu okoliša, percepciju destinacije i kvalitetu života lokalnog stanovništva. U kontekstu razvoja turizma, učinkovito prikupljanje, zbrinjavanje i recikliranje otpada pridonosi očuvanju prirodnih resursa, smanjenju negativnih utjecaja na okoliš te jačanju imidža destinacije kao održive i ekološki odgovorne.

Na području grada Đurđevca uslugu prikupljanja i zbrinjavanja komunalnog otpada obavlja komunalno poduzeće Komunalne usluge Đurđevac d.o.o. Sustav obuhvaća organizirano prikupljanje miješanog komunalnog otpada, odvojeno prikupljanje pojedinih vrsta otpada te korištenje infrastrukture za recikliranje. Građanima i poslovnim subjektima na raspolaganju je odlagalište za odvojeno skupljanje otpada na adresi Petra Zrinskog 69 u Đurđevcu, gdje se mogu odlagati različite vrste otpada (papir, plastika, metal, staklo i dr.). Ovakva infrastruktura predstavlja važan element lokalnog sustava gospodarenja otpadom jer omogućuje odvajanje korisnih sirovina i smanjenje količine otpada koji završava na odlagalištima. Prema dostupnim podacima, ukupna količina miješanog komunalnog otpada prikupljenog na području grada Đurđevca tijekom godine pokazuje relativno stabilne vrijednosti uz određene sezonske oscilacije. Ukupno je tijekom godine prikupljeno približno 621,87 tona miješanog komunalnog otpada. Najveće količine otpada evidentirane su u prosincu (59,10 t) i srpnju (58,36 t), dok je najmanja količina zabilježena u ožujku (37,86 t).

U kontekstu turističke aktivnosti zabilježeno je da količina komunalnog otpada u mjesecu s najvećim brojem turističkih noćenja iznosi oko 47 t, dok u mjesecu s najmanjim brojem turističkih noćenja iznosi oko 57 t. Ovi podaci upućuju na zaključak da turizam trenutno nema značajan utjecaj na ukupnu količinu komunalnog otpada u destinaciji, odnosno da najveći dio otpada generira stalno stanovništvo i lokalne gospodarske aktivnosti.

Analiza pokazuje da je sustav gospodarenja otpadom na području grada Đurđevca funkcionalno organiziran te uključuje osnovne elemente modernog sustava gospodarenja otpadom, poput organiziranog prikupljanja otpada i postojanja odlagališta za odvojeno skupljanje otpada.

Pozitivni elementi sustava uključuju:

- organizirano prikupljanje komunalnog, biootpada, papira i plastike otpada na području grada i okolnih naselja
- postojanje reciklažnog dvorišta
- relativno stabilne godišnje količine otpada
- infrastrukturu za odvajanje pojedinih vrsta otpada.

S druge strane, određeni izazovi odnose se na:

- potrebu daljnjeg povećanja udjela odvojeno prikupljenog otpada
- smanjenje količine ukupnog otpada
- podizanje svijesti stanovništva i posjetitelja o važnosti pravilnog odvajanja otpada.

U kontekstu razvoja turizma, sustav gospodarenja otpadom ima važnu ulogu u očuvanju prirodnog i vizualnog identiteta destinacije. Turističke aktivnosti, osobito tijekom manifestacija, događanja i povećanog broja posjetitelja, mogu povećati količinu otpada na javnim površinama, parkovima i rekreacijskim područjima.

Tijekom upravljanja turističkom destinacijom važno je voditi računa i o mogućim okolišnim rizicima. Neadekvatno odlaganje otpada u prirodnim područjima može dovesti do pojave divljih odlagališta, što negativno utječe na okoliš i percepciju destinacije.

Također je važno osigurati pravilno upravljanje otpadom u rekreacijskim područjima poput šuma, biciklističkih i pješačkih staza, gdje posjetitelji često borave na otvorenom prostoru. U takvim zonama potrebno je osigurati informiranje posjetitelja, adekvatnu infrastrukturu i nadzor nad očuvanjem okoliša.

Za potrebe održivog upravljanja destinacijom preporučuje se:

1. povećanje udjela odvojeno prikupljenog otpada kroz edukaciju stanovništva i posjetitelja
2. postavljanje dodatnih spremnika za odvajanje otpada na turističkim i javnim lokacijama
3. razvoj sustava prikupljanja biootpada i mogućnosti njegove obrade
4. prevencija i uklanjanje divljih odlagališta otpada u prirodnim područjima
5. edukativne kampanje o održivom ponašanju u turizmu
6. integracija sustava gospodarenja otpadom u koncept održive destinacije.

Zaključno, postojeći sustav gospodarenja otpadom na području grada Đurđevca predstavlja solidnu osnovu za očuvanje okoliša i razvoj održivog turizma. Daljnja ulaganja u infrastrukturu za odvajanje otpada, edukaciju korisnika te razvoj kružnog gospodarstva mogu značajno doprinijeti smanjenju negativnih utjecaja na okoliš i unapređenju kvalitete turističke destinacije.

### 3.5. Analiza prometne infrastrukture

Prometna infrastruktura važan je čimbenik dostupnosti i razvoja turističke destinacije. Grad Đurđevac smješten je u istočnom dijelu Koprivničko-križevačke županije, u prostoru Podravine, te je prometno povezan s regionalnim središtima putem cestovne i željezničke mreže.

Dostupnost destinacije temelji se prvenstveno na cestovnom prometu. Grad je povezan državnim, županijskim i lokalnim cestama s Koprivnicom, Viroviticom, Bjelovarom i drugim okolnim gradovima. Posebno važnu ulogu ima državna cesta D2 (Podravska magistrala), koja predstavlja glavnu prometnu os Podravine i omogućuje pristup destinaciji iz različitih dijelova sjeverne Hrvatske. Dodatnu povezanost osigurava državna cesta D43, koja povezuje Đurđevac s Bjelovarom i autocestom A3, čime se destinacija uključuje u širu nacionalnu prometnu mrežu.

Na području grada prisutna je i željeznička infrastruktura kroz regionalnu prugu Koprivnica – Virovitica, uz postojanje željezničkog kolodvora u Đurđevcu. Iako željeznički promet ima manju ulogu u turističkoj dostupnosti u odnosu na cestovni promet, predstavlja dodatnu mogućnost dolaska u destinaciju te potencijal za razvoj održivih oblika mobilnosti.

Promet u pokretu na području grada odvija se ponajprije cestovnom mrežom. Državne, županijske i lokalne prometnice omogućuju dobru povezanost gradskog središta s prigradskim naseljima i turističkim lokalitetima. Većina turističkih sadržaja smještena je u relativnoj blizini gradskog središta, što olakšava kretanje posjetitelja. Nizinski karakter prostora pogoduje i razvoju biciklističkog prometa te **cikloturizma**.

Promet u mirovanju organiziran je kroz parkirališne površine u središnjoj gradskoj zoni te u blizini javnih ustanova, turističkih atrakcija i drugih važnih sadržaja. Postojeći parkirališni kapaciteti uglavnom zadovoljavaju potrebe lokalnog stanovništva i posjetitelja, iako tijekom većih manifestacija dolazi do povećanog opterećenja parkirališnih površina.

Ukupno gledano, prometna infrastruktura grada Đurđevca osigurava zadovoljavajuću dostupnost destinacije te funkcionalno kretanje unutar grada, uz mogućnosti daljnjeg unapređenja kroz razvoj održivih oblika mobilnosti i poboljšanje upravljanja prometom tijekom razdoblja povećane turističke posjećenosti.

### 3.6. Analiza stanja digitalizacije

Digitalizacija predstavlja važan element suvremenog upravljanja turističkim destinacijama jer omogućuje učinkovitije planiranje razvoja turizma, prikupljanje i analizu podataka o turističkim tokovima te donošenje odluka temeljenih na relevantnim informacijama. Analiza stanja digitalizacije u gradu Đurđevcu usmjerena je na procjenu postojećih digitalnih tehnologija i sustava te na utvrđivanje potreba za njihovim daljnjim razvojem kako bi se unaprijedilo upravljanje destinacijom.

U tom kontekstu značajnu ulogu ima nacionalni okvir digitalne transformacije turizma. Ministarstvo turizma i sporta razvija informacijske sustave za upravljanje turizmom, uključujući aplikativna rješenja za upravljanje destinacijama i turističkim tokovima. Ovi sustavi trebali bi pomoći turističkim zajednicama i jedinicama lokalne i regionalne samouprave u održivom upravljanju destinacijama te potaknuti razvoj pametnih turističkih rješenja.

Razvoj digitalnih tehnologija u turizmu ima za cilj poticanje inovacija, povećanje konkurentnosti turističkih poduzetnika, smanjenje **sezonnosti** te smanjenje negativnih utjecaja turizma na okoliš. Istovremeno se potiču ulaganja u digitalna rješenja koja doprinose većoj otpornosti i produktivnosti turističkog sektora. Analiza digitalizacije obuhvaća nekoliko ključnih područja, uključujući digitalnu infrastrukturu, sigurnost i zaštitu podataka te identifikaciju izazova i mogućnosti za daljnji razvoj digitalnih rješenja u turizmu destinacije.

### 3.6.1. Infrastruktura digitalne tehnologije

Digitalna povezanost predstavlja važan preduvjet za razvoj suvremene turističke destinacije. Grad Đurđevac raspolaže razvijenom osnovnom digitalnom infrastrukturom koja uključuje širokopolasni internet, mobilne mreže nacionalnih operatera te javne Wi-Fi pristupne točke. U sklopu europske inicijative WiFi4EU uspostavljen je sustav besplatnog bežičnog interneta na više javnih lokacija u gradu, uključujući središnje gradske prostore i glavne turističke atrakcije. Time je turistima omogućeno lakše korištenje digitalnih informacija, navigacije i online usluga tijekom boravka u destinaciji. Daljnji razvoj digitalne infrastrukture, osobito u širem području destinacije, može dodatno unaprijediti dostupnost digitalnih usluga posjetiteljima.

Grad Đurđevac postupno uvodi elemente koncepta pametnog grada (**smart city**) kroz digitalizaciju javnih usluga i razvoj digitalnih platformi za komunikaciju s građanima. Implementacija digitalnih rješenja omogućuje učinkovitije upravljanje gradskom infrastrukturom, veću transparentnost rada gradske uprave te bržu komunikaciju s korisnicima javnih usluga. Ovakvi sustavi stvaraju temelje za razvoj pametne turističke destinacije koja koristi digitalne tehnologije za unapređenje kvalitete života lokalnog stanovništva i iskustva posjetitelja.

Upravljanje odnosima s posjetiteljima u Đurđevcu provodi se putem digitalnih komunikacijskih kanala, uključujući službene internetske stranice i društvene mreže turističkih organizacija. Ovi kanali omogućuju informiranje turista, promociju događanja i prikupljanje osnovnih podataka o interesima posjetitelja. Iako postoje osnovni digitalni alati za komunikaciju, postoji potencijal za daljnji razvoj integriranih sustava koji bi omogućili detaljniju analizu turističkih kretanja i personalizaciju turističke ponude. Lokalni pružatelji smještaja i turističkih usluga u velikoj mjeri koriste međunarodne online rezervacijske platforme za promociju i prodaju svojih usluga. Takvi sustavi omogućuju turistima

jednostavno pretraživanje i rezervaciju smještaja te povećavaju vidljivost destinacije na turističkom tržištu. Daljnja integracija lokalne turističke ponude u zajedničke digitalne platforme mogla bi dodatno unaprijediti dostupnost i koordinaciju turističkih usluga.

Razvoj digitalnih vještina lokalne zajednice važan je za uspješnu primjenu digitalnih tehnologija u turizmu. Na području Đurđevca provode se različiti edukacijski programi i projekti koji potiču razvoj digitalnih kompetencija, posebice u području digitalnog marketinga, online promocije i upravljanja digitalnim alatima u turizmu. Takve aktivnosti doprinose većoj konkurentnosti lokalnih turističkih dionika. Lokalni pružatelji turističkih usluga sve su više uključeni u digitalne platforme za promociju i prodaju svojih proizvoda, poput online rezervacijskih sustava i društvenih mreža. Ovakva digitalna integracija povećava dostupnost turističke ponude i olakšava planiranje boravka posjetiteljima. Daljnji razvoj digitalnih platformi destinacije i digitalnih turističkih vodiča mogao bi dodatno unaprijediti promociju lokalne ponude i iskustvo posjetitelja.

### 3.6.2. Sigurnost i privatnost

U suvremenom upravljanju turističkom destinacijom digitalna infrastruktura ima ključnu ulogu u komunikaciji s turistima, promociji destinacije i pružanju informacija. Grad Đurđevac u tom kontekstu koristi službene digitalne platforme i mrežne stranice putem kojih pruža informacije o turističkoj ponudi, događanjima i uslugama. Također, razvijeni su digitalni sustavi i pristupnici koji omogućuju korisnicima pristup javnim informacijama i administrativnim uslugama, čime se povećava dostupnost informacija i transparentnost javne uprave.

U kontekstu turizma, sigurnost digitalnih sustava podrazumijeva zaštitu mrežnih stranica, baza podataka i komunikacijskih kanala koji mogu sadržavati informacije o turistima ili korisnicima usluga. Ulaganje u kibernetičku sigurnost uključuje zaštitu od neovlaštenog pristupa, osiguranje integriteta podataka te prevenciju potencijalnih kibernetičkih prijetnji poput krađe podataka, zlonamjernog softvera ili drugih oblika digitalnih napada.

Za turističku destinaciju poput Đurđevca, koja bilježi kontinuirani rast turističkih dolazaka i noćenja te predstavlja vodeću destinaciju u Koprivničko-križevačkoj županiji, sigurnost digitalnih sustava posebno je važna kako bi se osigurala pouzdanost digitalnih usluga i zaštita podataka posjetitelja. Zaštita osobnih podataka u upravljanju turističkom destinacijom mora biti usklađena s europskim i nacionalnim zakonodavstvom, ponajprije s Općom uredbom o zaštiti podataka (GDPR). Grad Đurđevac i Turistička zajednica Grada Đurđevca na svojim službenim internetskim stranicama jasno definira pravila prikupljanja i obrade osobnih podataka te obavještava korisnike o svrsi i načinu korištenja tih podataka. Prema dostupnim informacijama, osobni podaci prikupljaju se samo kada su

potrebni za pružanje određenih usluga, a njihova obrada provodi se u skladu s Uredbom (EU) 2016/679 o zaštiti osobnih podataka.

Grad se obvezuje štiti osobne podatke korisnika te osigurava da su oni dostupni samo zaposlenicima kojima su potrebni za obavljanje službenih zadataka. Time se osigurava zakonitost, transparentnost i sigurnost obrade podataka. U turističkom sektoru u Hrvatskoj dodatno je važno usklađivanje s digitalnim sustavima poput **eVisitor** sustava, koji zahtijeva prikupljanje određenih podataka o gostima u skladu s turističkim zakonodavstvom i pravilima o zaštiti osobnih podataka. Pritom je važno da turistički subjekti i destinacijske organizacije transparentno informiraju posjetitelje o prikupljanju podataka te osiguraju odgovarajuće politike privatnosti i sigurnosti.

Sve navedeno pokazuje da je zaštita podataka i kibernetička sigurnost važan segment upravljanja destinacijom. Za daljnji razvoj turizma u Đurđevcu preporučuje se kontinuirano unapređenje sigurnosti digitalnih sustava, redovito usklađivanje s regulatornim zahtjevima te jasno informiranje turista o načinu prikupljanja i korištenja njihovih osobnih podataka.

### 3.6.3. Izazovi i preporuke za poboljšanje

Unatoč pozitivnom turističkom razvoju i rastu broja posjetitelja u posljednjih nekoliko godina, destinacija Đurđevac suočava se s određenim izazovima u području digitalizacije turističkog sektora. Grad je u turističkom smislu postao jedna od važnijih kontinentalnih destinacija u Koprivničko-križevačkoj županiji, s kontinuiranim rastom dolazaka i noćenja te sve većim brojem manifestacijskih posjetitelja. Međutim, razvoj digitalnih alata i sustava još uvijek ima prostor za daljnje unapređenje. Jedan od glavnih izazova odnosi se na ograničenu digitalnu infrastrukturu i dostupnost naprednih digitalnih rješenja u turizmu. Iako je područje grada uključeno u regionalnu telekomunikacijsku mrežu i ima pristup brzom internetu, razvoj naprednih digitalnih turističkih platformi, integriranih informacijskih sustava ili pametnih turističkih rješenja još uvijek je u početnoj fazi.

Drugi izazov odnosi se na neujednačenost digitalnih sustava i informacija. Turističke informacije često su raspoređene na različitim platformama (web stranice grada, turističke zajednice, društvene mreže i pojedinačni pružatelji usluga), što može otežati turistima jednostavan pristup svim relevantnim informacijama o destinaciji na jednom mjestu. Nedostatak integrirane digitalne platforme za upravljanje turističkim sadržajem i komunikaciju s posjetiteljima može smanjiti učinkovitost promocije destinacije.

Treći izazov predstavlja nedostatak digitalnih vještina kod dijela turističkih dionika, posebno manjih iznajmljivača, obiteljskih poljoprivrednih gospodarstava i lokalnih poduzetnika koji sudjeluju u turističkoj ponudi. U manjim destinacijama često je prisutan ograničen pristup edukacijama iz područja digitalnog marketinga, upravljanja online rezervacijskim sustavima i korištenja digitalnih

analitičkih alata. Također, izazov predstavlja i činjenica da je Đurđevac pretežno izletnička destinacija, zbog čega digitalni alati za produljenje boravka turista (npr. digitalne turističke rute, mobilne aplikacije ili personalizirane preporuke sadržaja) još nisu u potpunosti razvijeni.

Kako bi se povećala konkurentnost destinacije i unaprijedilo upravljanje turizmom, potrebno je provesti niz strateških i operativnih mjera usmjerenih na digitalnu transformaciju destinacije.

Prva preporuka odnosi se na razvoj integrirane digitalne platforme destinacije koja bi objedinjavala sve ključne turističke informacije, događanja, smještajne kapacitete, atrakcije i mogućnosti rezervacije. Takva platforma omogućila bi turistima jednostavnije planiranje posjeta, dok bi destinacijskim menadžerima omogućila prikupljanje i analizu podataka o ponašanju posjetitelja.

Druga preporuka uključuje ulaganje u razvoj pametnih turističkih rješenja (**smart tourism**). To može uključivati digitalne info-točke, interaktivne karte, mobilne aplikacije za vođene ture, QR kodove na kulturnim i prirodnim atrakcijama te digitalne interpretacijske sadržaje koji bi obogatili iskustvo posjetitelja i povećali atraktivnost destinacije.

Treća važna mjera je jačanje digitalnih kompetencija lokalnih dionika u turizmu. Organiziranje radionica, edukacija i programa osposobljavanja za iznajmljivače, ugostitelje i lokalne proizvođače omogućilo bi učinkovitije korištenje digitalnih marketinških kanala, rezervacijskih sustava i društvenih mreža u promociji turističke ponude.

Dodatno, preporučuje se veća integracija lokalnih turističkih dionika u zajednički digitalni ekosustav destinacije. Suradnja između gradske uprave, turističke zajednice, kulturnih institucija, poduzetnika i organizatora manifestacija može doprinijeti stvaranju jedinstvenog digitalnog identiteta destinacije te učinkovitijoj promociji turističkih proizvoda.

Na kraju, važno je razviti dugoročnu strategiju digitalizacije turizma koja bi bila usklađena s nacionalnim i europskim inicijativama digitalne transformacije turizma. Takva strategija trebala bi uključivati ulaganja u digitalnu infrastrukturu, razvoj inovativnih turističkih proizvoda i korištenje digitalnih podataka za donošenje strateških odluka u upravljanju destinacijom.

Provedbom navedenih mjera grad Đurđevac mogao bi dodatno ojačati svoju poziciju prepoznatljive kontinentalne turističke destinacije te unaprijediti kvalitetu turističkog iskustva i učinkovitost upravljanja destinacijom u digitalnom okruženju.

### ▲ 3.7. Analiza stanja pristupačnosti destinacije osoba s invaliditetom

Pristupačnost turističke destinacije osobama s invaliditetom predstavlja ključan element održivog i inkluzivnog razvoja turizma te podrazumijeva osiguravanje uvjeta za nesmetan pristup, kretanje, boravak i korištenje turističkih sadržaja svim korisnicima, neovisno o vrsti i stupnju invaliditeta. U suvremenim strateškim dokumentima i zakonodavnom okviru Republike Hrvatske pristupačnost se

definira kao temeljno ljudsko pravo i preduvjet pune društvene uključenosti, pri čemu je ovo područje regulirano nizom zakonskih i podzakonskih akata, uključujući Tehnički propis o osiguranju pristupačnosti građevina (NN 12/23), Pravilnik o osiguranju pristupačnosti građevina osobama s invaliditetom i smanjene pokretljivosti, Zakon o turizmu (2023.) te Nacionalni plan izjednačavanja mogućnosti za osobe s invaliditetom (2021.–2027.), dok Ministarstvo turizma i sporta dodatno potiče razvoj pristupačnog turizma kroz programe i digitalne alate. Unatoč tome, opće stanje pristupačnosti u hrvatskom turizmu i dalje je nedovoljno razvijeno, što potvrđuju podaci prema kojima tek oko 34–35 % smještajnih objekata raspolaže prilagođenim kapacitetima, a u praksi su i dalje prisutne brojne prepreke poput fizičkih barijera u prostoru, nedostatka pristupačnih sanitarnih čvorova i parkirališta, neprilagođenih turističkih atrakcija i manifestacija, nedovoljne ponude prilagođenog smještaja te manjka pouzdanih informacija o razini pristupačnosti. Ovi izazovi dodatno su izraženi na razini manjih destinacija poput Đurđevca, gdje ograničeni financijski i infrastrukturni kapaciteti utječu na sporiju prilagodbu, što se očituje kroz nedovoljno prilagođenu javnu infrastrukturu, ograničen broj pristupačnih turističkih objekata, nedostatak integriranog sustava informiranja, nedovoljnu educiranost dionika te slabiju međusektorsku koordinaciju. Ipak, u Đurđevcu su vidljivi određeni pozitivni pomaci te se može identificirati više lokaliteta i sadržaja koji su u određenoj mjeri prilagođeni osobama s invaliditetom. Među njima se ističe utvrda Stari grad kao središnja kulturno-turistička atrakcija s djelomično osiguranom pristupačnošću, osobito u prizemnim dijelovima i vanjskom prostoru. Značajan napredak vidljiv je kod novijih objekata poput **Posjetiteljskog** centra Đurđevački pijesci, koji je izgrađen u skladu sa suvremenim standardima pristupačnosti, iako prirodne karakteristike samog lokaliteta ograničavaju potpunu dostupnost terena. Također, određeni stupanj pristupačnosti prisutan je i u javnoj infrastrukturi grada, posebice u novije uređenim gradskim prostorima gdje su implementirani elementi poput spuštenih rubnjaka i rampi, dok sportski i javni objekti novije gradnje uglavnom zadovoljavaju osnovne tehničke uvjete pristupačnosti. Zaključno, može se utvrditi kako je pristupačnost u Đurđevcu, kao i na razini Hrvatske, još uvijek na razini djelomične razvijenosti, pri čemu postoji solidan normativni okvir, ali nedovoljno ujednačena provedba u praksi. Daljnji razvoj zahtijeva sustavna ulaganja u infrastrukturu, prilagodbu turističkih objekata, razvoj dostupnih i transparentnih informacija, kontinuiranu edukaciju dionika te integraciju pristupačnosti u sve razine planiranja destinacijskog razvoja, pri čemu razvoj pristupačne destinacije predstavlja ne samo društvenu obvezu nego i značajnu tržišnu priliku u kontekstu rastućeg segmenta turista s invaliditetom.

### 3.8. Analiza organiziranosti i dostupnosti usluga u destinaciji (Javne usluge i servisi)

Organiziranost i dostupnost različitih javnih i uslužnih djelatnosti važan su element funkcioniranja turističke destinacije jer utječu na kvalitetu života lokalnog stanovništva, ali i na cjelokupno iskustvo posjetitelja. U destinaciji se nalaze brojne institucije i usluge koje su prvenstveno namijenjene lokalnom stanovništvu, ali se u svom djelovanju prilagođavaju i potrebama turista.

U području zdravstvene zaštite stanovnicima i posjetiteljima dostupne su usluge Doma zdravlja Koprivničko-križevačke županije – Ispostava Đurđevac, koji pruža usluge primarne zdravstvene zaštite poput ordinacija obiteljske medicine, stomatoloških ordinacija, zdravstvene zaštite žena te patronažne službe. U sklopu zdravstvene infrastrukture djeluje i Medicinsko-biokemijski laboratorij Đurđevac, kao i telemedicinski centar koji omogućuje dijagnostičke pretrage poput **Holter** EKG-a, mjerenja krvnog tlaka i spirometrije. Stanovnicima i turistima na raspolaganju su i ljekarne u Đurđevcu koje osiguravaju dostupnost lijekova i farmaceutskih usluga.

Važnu ulogu u društvenom i kulturnom životu destinacije imaju i vjerske zajednice, među kojima je najznačajnija Župa sv. Jurja mučenika u Đurđevcu. Sakralni objekti imaju značajnu duhovnu i kulturnu vrijednost te su često uključeni u turističku ponudu destinacije, posebno u segmentu kulturnog i vjerskog turizma.

Sustav javnih ustanova u području obrazovanja, kulture i sporta također je dobro razvijen. Na području grada djeluju Dječji vrtić „Maslačak“ Đurđevac, Osnovna škola Đurđevac, Strukovna škola Đurđevac, Gimnazija Dr. Ivana Kranjčeva Đurđevac i Sveučilište Sjever koje osiguravaju obrazovanje lokalnog stanovništva, ali istovremeno sudjeluju u organizaciji brojnih kulturnih i društvenih događanja. Kulturnu ponudu grada oblikuju Muzej Grada Đurđevca, Gradska knjižnica Đurđevac te Utvrda Stari grad, koja predstavlja jedan od najvažnijih kulturno-povijesnih objekata u destinaciji. U razvoju turističke ponude značajnu ulogu ima i Turistička zajednica Grada Đurđevca, koja koordinira turističke aktivnosti, promociju destinacije i organizaciju manifestacija.

U području sporta i rekreacije djeluje Zajednica sportskih udruga Grada Đurđevca, dok su stanovnicima i turistima na raspolaganju različiti sportski objekti poput Sportske dvorane Strukovne škole Đurđevac, Športsko-rekreacijskog centra Vlado **Leščan Dusep**, sportskih igrališta u ostalim kvartovima i prigradskim naseljima koji omogućuju bavljenje sportom i aktivnim načinom života.

Financijske, platne i poštanske usluge također su dostupne na području grada. U Đurđevcu djeluje Hrvatska pošta – Poštanski ured Đurđevac, FINA, kao i poslovnice ili bankomati nekoliko banaka poput Zagrebačke banke i Erste banke, čime je omogućeno obavljanje financijskih transakcija i drugih administrativnih usluga za lokalno stanovništvo i posjetitelje.

Funkcioniranje komunalnih i javnih usluga osiguravaju lokalna komunalna poduzeća. Komunalije d.o.o. Đurđevac zadužene su za djelatnosti vodoopskrbe i druge komunalne usluge, dok Komunalne

usluge Đurđevac d.o.o. upravljaju održavanjem javnih površina, čistoćom grada i komunalnom infrastrukturom. Opskrbu plinom osigurava Komunalije-Plin d.o.o. Đurđevac. Uređenost javnih površina, parkova, trgova, pješačkih zona i javne rasvjete važan je element vizualnog identiteta grada te doprinosi ugodnom boravku stanovnika i turista.

Posebno važan segment organiziranosti destinacije odnosi se na djelovanje žurnih službi koje osiguravaju sigurnost u destinaciji. Na području grada djeluje Policijska postaja Đurđevac, koja je odgovorna za održavanje javnog reda i sigurnosti. U slučaju požara i drugih izvanrednih situacija djeluje HGSS i Javna vatrogasna postrojba Đurđevac, uz podršku dobrovoljnih vatrogasnih društava iz okolnih naselja. Hitne medicinske intervencije osigurava Zavod za hitnu medicinu Koprivničko-križevačke županije.

Zaključno, može se istaknuti kako grad Đurđevac raspolaže razvijenom mrežom javnih, društvenih i uslužnih institucija koje omogućuju kvalitetno funkcioniranje destinacije. Iako su ove usluge prvenstveno namijenjene lokalnom stanovništvu, njihova dostupnost i kvaliteta značajno doprinose i turističkoj ponudi destinacije te stvaranju sigurnog, organiziranog i ugodnog okruženja za posjetitelja.

### 3.9. Analiza stanja i potreba ljudskih potencijala

Analiza stanja i potreba ljudskih potencijala u sektoru turizma i ugostiteljstva na području grada Đurđevca provedena je putem polustrukturiranih intervjua s lokalnim poslodavcima iz ugostiteljskog i turističkog sektora (restorani, kafići, smještajni objekti, turističke atrakcije i manifestacije). Cilj istraživanja bio je utvrditi trenutačne potrebe za radnom snagom, nedostatke u kompetencijama te očekivanja poslodavaca u pogledu budućeg razvoja kadrova.

Rezultati istraživanja pokazuju kako poslodavci u Đurđevcu najčešće imaju potrebu za konobarima, kuharima, pomoćnim kuhinjskim osobljem te djelatnicima u turističkim atrakcijama i manifestacijama. Također je istaknuta potreba za zaposlenicima koji posjeduju osnovna znanja iz komunikacije s gostima, stranih jezika te digitalnih vještina vezanih uz promociju i prodaju turističkih usluga. Poslodavci navode kako je najveći izazov pronaći radnike s odgovarajućim radnim iskustvom i motivacijom za rad u sektoru turizma i ugostiteljstva.

Analiza radnih mjesta pokazuje kako su ugostiteljska zanimanja najtraženija tijekom cijele godine, dok se potreba za dodatnim radnicima povećava tijekom turističke sezone i u vrijeme održavanja većih manifestacija, poput kulturnih i turističkih događanja koji privlače veći broj posjetitelja u grad. U tim razdobljima javlja se potreba za dodatnim sezonskim radnicima u ugostiteljstvu, organizaciji događanja te turističkoj promociji destinacije.

Poslodavci su u anketi također istaknuli važnost suradnje s obrazovnim institucijama, posebno srednjim školama koje obrazuju kadrove za ugostiteljstvo i turizam. Kao poželjne mjere navode

jačanje praktične nastave i stručne prakse kod lokalnih poslodavaca, kao i programe mentorstva koji bi učenicima omogućili stjecanje praktičnih znanja još tijekom školovanja.

U kontekstu razvoja radne snage, poslodavci smatraju kako je potrebno dodatno raditi na promociji zanimanja u turizmu među mladima, uz poticanje korištenja dostupnih mjera poput stipendija i programa poticanja zapošljavanja. Također je istaknuta potreba za kontinuiranim stručnim usavršavanjem zaposlenika, posebno u područjima kvalitete usluge, digitalnog marketinga i upravljanja turističkim sadržajima.

Turistička zajednica Grada Đurđevca može imati važnu ulogu u povezivanju ključnih dionika – poslodavaca, obrazovnih institucija i javnog sektora – kroz organizaciju radionica, koordinacijskih sastanaka na kojima bi se razmjenjivale informacije o potrebama tržišta rada. Također može sudjelovati u aktivnostima promocije turističkih zanimanja među učenicima osnovnih i srednjih škola, s ciljem poticanja mladih na obrazovanje i zapošljavanje u sektoru turizma i ugostiteljstva.

Osim analize potreba na razini destinacije, važno je kontinuirano pratiti i razvoj kadrova unutar same turističke zajednice, uključujući planiranje zapošljavanja, razvoj kompetencija zaposlenika te organizaciju stručnih edukacija kako bi se osigurala visoka razina profesionalnosti i kvalitete upravljanja destinacijom.

### 3.10. Analiza komunikacijskih aktivnosti

Turistička zajednica Grada Đurđevca u promociji destinacije koristi kombinaciju digitalnih i tradicionalnih komunikacijskih kanala. Središnji komunikacijski kanal predstavlja službena web stranica [visitdurdevac.hr](http://visitdurdevac.hr), koja pruža informacije o turističkim atrakcijama, manifestacijama, kulturnoj baštini i smještajnoj ponudi. Web stranica služi kao glavna platforma za distribuciju informacija prema posjetiteljima. Digitalna komunikacija dodatno se provodi putem društvenih mreža, prvenstveno Facebooka i Instagrama, koje se koriste za promociju događanja, turističkih atrakcija i aktualnosti u destinaciji. Facebook stranica Turističke zajednice ima oko 10 tisuća pratitelja, dok Instagram profil bilježi više od tisuću pratitelja. Komunikacija na društvenim mrežama temelji se na vizualnim sadržajima koji ističu ključne identitetske elemente destinacije, poput manifestacije [Picokijada](#), utvrde Stari grad i prirodnog fenomena Đurđevačkih pijesaka. Uz digitalne kanale, turistička zajednica koristi i offline promotivne aktivnosti, uključujući tiskane brošure, turističke karte i promotivne materijale koji se distribuiraju putem turističkog informativnog centra i tijekom različitih promotivnih aktivnosti. Važan promotivni alat predstavljaju i manifestacije, posebno [Picokijada](#), koja značajno doprinosi vidljivosti destinacije i privlačenju posjetitelja. Promocija destinacije ostvaruje se i kroz suradnju s lokalnim turističkim subjektima, kulturnim institucijama, medijima i organizatorima događanja. Informacije o turističkoj ponudi prikupljaju se

od lokalnih dionika te se distribuiraju putem web stranice, društvenih mreža i informativnih materijala. Đurđevac raspolaže s nekoliko prepoznatljivih turističkih elemenata koji imaju potencijal za snažnije marketinško pozicioniranje na regionalnoj i nacionalnoj razini, među kojima se posebno ističu Đurđevački pijesci, utvrda Stari grad i manifestacija Picokijada. Daljnji razvoj komunikacijskih aktivnosti usmjeren je na jačanje digitalnog marketinga, povećanje vidljivosti destinacije te usklađivanje promotivnih aktivnosti s regionalnim i nacionalnim turističkim strategijama.

### 3.11. Analiza konkurencije

U cilju objektivne procjene tržišne pozicije grada Đurđevca, identificirane su destinacije koje prema strukturi turističke ponude, identitetskom konceptu i razvojnom modelu predstavljaju njegove najrelevantnije konkurente. Riječ je o manjim hrvatskim gradovima koji, poput Đurđevca, grade turističku priču na kombinaciji kulturno-povijesne baštine, prepoznatljivih manifestacija i prirodnog okruženja.

Kao usporedive destinacije izdvajaju se:

- Đakovo
- Slunj
- Ozalj

Svaka od navedenih destinacija razvija jasnu i tržišno prepoznatljivu „turističku priču“, oslanjajući se na jedan dominantan simbol identiteta (katedrala i ergela, slapovi, povijesna utvrda), uz popratnu manifestacijsku i eno gastronomsku ponudu. U nastavku se daje detaljniji prikaz svakog konkurenta.

#### Đakovo

Slika 7. Konkurent - Đakovo



Đakovo je primjer kontinentalne destinacije koja je uspješno kapitalizirala snažan simbolički identitet te ga pretvorila u nacionalno prepoznatljiv turistički proizvod. Njegova konkurentna snaga proizlazi iz jasne diferencijacije, dugogodišnje manifestacije i razvijene kulturne infrastrukture.

Tablica 36. Konkurentna destinacija - Đakovo

ELEMENT	OPIS
Broj stanovnika	oko 23.000
Turistički identitet	Sakralna baština, konjički turizam, slavonska tradicija
Glavne atrakcije	Đakovačka katedrala sv. Petra; Državna ergela Đakovo; povijesna jezgra
Manifestacije	Đakovački vezovi
Turistički proizvodi	Kulturni turizam; manifestacijski turizam; konjički turizam; enogastronomija
Smještaj	Hoteli, privatni smještaj, pansioni, ruralna domaćinstva
Emitivna tržišta	Slavonija, Zagreb, BiH

Đakovo predstavlja snažnog konkurenta u segmentu kulturnog i manifestacijskog turizma. Njegova prednost leži u nacionalnoj prepoznatljivosti glavne manifestacije i snažnoj simbolici glavnih atrakcija, što je usporedivo s potencijalom koji Đurđevac ima kroz Picokijadu i Legendu o Picokima.

#### Slunj

Slika 8. Konkurent - Slunj



Slunj je primjer destinacije koja je svoj turistički razvoj temeljila primarno na prirodnom fenomenu i snažnoj vizualnoj prepoznatljivosti prostora. Njegova konkurentnost proizlazi iz atraktivnosti krajolika i blizine snažnih turističkih tokova (Plitvička jezera i Zagreb).

Tablica 37. Konkurentna destinacija – Slunj

ELEMENT	OPIS
Broj stanovnika	oko 5.000
Turistički identitet	Prirodna baština i vodeni pejzaž
Glavne atrakcije	Rastoke; slapovi i mlinice; rijeka Korana
Manifestacije	Manja tradicijska i lokalna događanja
Turistički proizvodi	Outdoor turizam; vikend turizam; aktivni boravak u prirodi
Smještaj	Privatni smještaj, kuće za odmor, manji hoteli, kampovi
Emitivna tržišta	Zagreb; tranzitni gosti s Plitvičkih jezera

Slunj je konkurent Đurđevcu u segmentu prirodne atraktivnosti i vikend turizma. Sličnost se ogleda u činjenici da obje destinacije imaju izražen prirodni fenomen (Rastoke ↔ Đurđevački pijesci), no Slunj snažnije koristi vizualni doživljaj prostora kao primarni motiv dolaska.

## Ozalj

Slika 9. Konkurent – Ozalj



Ozalj je manja destinacija koja kombinira kulturnu baštinu, prirodni ambijent i vinsku tradiciju. Razvoj se temelji na valorizaciji povijesne utvrde kao centralnog identitetskog simbola te na integraciji s regionalnom eno-gastro ponudom.

Tablica 38. Konkurentska destinacija – Ozalj

ELEMENT	OPIS
Broj stanovnika	oko 6.000
Turistički identitet	Povijesna utvrda, rijeka, vinska tradicija
Glavne atrakcije	Stari grad Ozalj; rijeka Kupa; vinske ceste
Manifestacije	Kulturna i vinska događanja
Turistički proizvodi	Kulturni turizam; <b>enogastronomija</b> ; aktivni turizam
Smještaj	Privatni smještaj, kuće za odmor
Emitivna tržišta	Zagreb; Karlovac; Slovenija

Zaključno, Ozalj predstavlja konkurenciju Đurđevcu u segmentu interpretacije povijesne baštine kroz utvrdu kao simbol grada (usporedivo s Utvrdom Stari grad). Njegova konkurentska prednost proizlazi iz integracije kulturnog i eno-gastronomskog proizvoda u relativno kompaktan i lako konzumiran turistički doživljaj.

## 3.12. Izvješće o provedenoj analizi stanja

Izvješće o provedenoj analizi stanja destinacije predstavlja važan dio plana upravljanja destinacijom jer pruža cjelovit pregled postojećih turističkih resursa, infrastrukture i usluga te omogućuje procjenu trenutne pozicije destinacije na turističkom tržištu. Analiza stanja obuhvaća ključne elemente turističke ponude, smještajne kapacitete, ugostiteljsku ponudu, turističke atrakcije i prateće turističke usluge, te daje osnovu za donošenje strateških odluka o daljnjem razvoju turizma.

Analiza smještajnih kapaciteta pokazuje da destinacija raspolaže umjereno razvijenom smještajnom infrastrukturom koja uključuje različite vrste objekata, poput hotela, hostela, apartmana, kuća za odmor i smještaja na obiteljskim poljoprivrednim gospodarstvima. Ukupan smještajni kapacitet iznosi oko 343 kreveta raspoređenih u 35 objekata i približno 146 smještajnih jedinica, pri čemu

komercijalni smještaj čini dominantan dio ukupne ponude. Najveći pojedinačni smještajni kapacitet nalazi se u hotelu kategorije četiri zvjezdice s 168 kreveta, dok hostel predstavlja važan kolektivni smještaj za veće skupine posjetitelja. Veći broj objekata čine apartmani i kuće za odmor manjeg kapaciteta, što upućuje na prevladavajući oblik individualnog i obiteljskog turizma. Značajan potencijal vidljiv je i u ruralnom smještaju na OPG-ovima te u kućama za odmor više kategorije, osobito u prigradskim naseljima ruralnog karaktera u Čepelovcu, Budrovcu, Sirovoj Kataleni, Mičetincu i Svetoj Ani.

Ugostiteljska ponuda destinacije obuhvaća ukupno 21 ugostiteljski objekt, među kojima dominiraju **caffè barovi** koji čine više od polovice ukupnog broja objekata. Uz njih djeluju restorani s cjelovitom gastronomskom ponudom, objekti brze prehrane, pizzerije, slastičarnica i catering objekt. Iako su mnogi ugostiteljski objekti primarno usmjereni na lokalno stanovništvo, pojedini restorani imaju značajan turistički potencijal, osobito oni koji se nalaze u atraktivnom ambijentu ili nude lokalnu gastronomiju. Posebno se ističu objekti smješteni u kulturno-povijesnom ili prirodnom okruženju koji mogu djelovati kao dio turističkog doživljaja destinacije te doprinijeti prepoznatljivosti lokalne gastronomske ponude.

Turističku atraktivnost destinacije dodatno oblikuju brojne kulturne, prirodne i rekreacijske atrakcije. Među najvažnijim kulturnim znamenitostima nalaze se povijesna utvrda Stari grad Đurđevac, Muzej Grada Đurđevca i Crkva sv. Jurja. Prirodne atrakcije uključuju jedinstveni fenomen Đurđevačkih pijesaka, park-šumu Borik, rijeku Dravu i područje Bilogore. Turističku ponudu dodatno obogaćuju tradicionalne manifestacije poput **Picokijade**, scenskog prikaza **Legende o Picokima**, **Vincekova**, **Podravina gastrofesta** te adventskih događanja. U segmentu aktivnog i rekreacijskog turizma dostupni su sadržaji poput biciklističkih staza, jahanja, lova i ribolova, **airsofta**, paraglidinga te Športsko-rekreacijskog centra **Vlado Leščan Duspe**, kao i mini ZOO Hrvatska Sahara.

Osim smještaja, ugostiteljstva i atrakcija, turističku ponudu destinacije nadopunjuju i različite prateće usluge i sadržaji, uključujući maloprodajne objekte, uslužne djelatnosti i sadržaje povezane s kulturnim, sportskim i manifestacijskim aktivnostima. Ovi elementi zajedno čine funkcionalnu turističku infrastrukturu koja omogućuje posjetiteljima kvalitetan boravak i zadovoljenje osnovnih potreba tijekom posjeta destinaciji.

Na temelju provedene analize može se zaključiti da destinacija raspolaže stabilnom osnovom turističke infrastrukture i raznolikom ponudom koja uključuje kombinaciju kulturnih, prirodnih i manifestacijskih atrakcija. Smještajni kapaciteti relativno su umjereni, ali raznoliki, dok gastronomska i ugostiteljska ponuda pruža temelj za daljnji razvoj turističkih iskustava. Poseban potencijal vidljiv je u razvoju ruralnog turizma, kuća za odmor, aktivnog turizma i tematskih turističkih proizvoda povezanih s prirodnom i kulturnom baštinom područja.

U odnosu na tržište i konkurenciju, destinacija se pozicionira kao manja kontinentalna turistička destinacija s naglaskom na autentičnost, prirodno okruženje i lokalnu tradiciju. Konkurentna prednost može se graditi na jedinstvenim prirodnim fenomenima, kulturnoj baštini i manifestacijama koje su već prepoznate na regionalnoj i nacionalnoj razini. Daljnji razvoj turizma može se usmjeriti na povećanje kvalitete postojećih smještajnih i ugostiteljskih kapaciteta, jačanje integracije turističkih sadržaja te razvoj novih turističkih proizvoda koji će pridonijeti većoj atraktivnosti destinacije i produljenju boravka posjetitelja.

### 3.13. Model upravljanja destinacijom

Model upravljanja destinacijom Grada Đurđevca temelji se na načelima integriranog destinacijskog menadžmenta, partnerskog upravljanja i održivog razvoja turizma, u skladu sa Zakonom o turizmu (NN 156/23) i Pravilnikom o metodologiji izrade plana upravljanja destinacijom (NN 112/2024). Sustav upravljanja uspostavlja jasan institucionalni okvir koji definira način donošenja odluka, koordinaciju dionika te operativnu provedbu razvojnih mjera i projekata. Sukladno propisanoj metodologiji, turistička zajednica uključuje relevantne dionike radi koordinacije razvoja destinacije, pri čemu sudjelovanje dionika nije ograničeno samo na izradu dokumenta, već obuhvaća i provedbu, praćenje i unapređenje razvoja turizma.

Upravljanje destinacijom organizirano je kroz tri međusobno povezane razine: stratešku, koordinacijsku i operativnu. Stratešku razinu čini Grad Đurđevac koji donosi ključne razvojne odluke, osigurava institucionalni i financijski okvir razvoja turizma te usklađuje turistički razvoj s prostorno-planskom dokumentacijom i drugim strateškim aktima. Grad definira razvojne prioritete, donosi odluke o infrastrukturnim ulaganjima te osigurava uvjete za održivi razvoj turizma u skladu s interesima lokalne zajednice. Koordinacijsku razinu predstavlja Turistička zajednica Grada Đurđevca koja upravlja procesom destinacijskog menadžmenta, koordinira suradnju dionika, prati turističke trendove, razvija turističke proizvode i upravlja promocijom destinacije. Operativnu razinu čine javne ustanove, komunalna poduzeća, poduzetnici u turizmu, udruge i ostali partneri koji provode konkretne aktivnosti i projekte predviđene Planom upravljanja destinacijom.

Radi osiguravanja učinkovite koordinacije predlaže se uspostava operativnog tijela – Vijeća za upravljanje destinacijom Đurđevac, koje ima savjetodavnu i koordinacijsku funkciju u provedbi Plana upravljanja destinacijom. Vijeće okuplja predstavnike ključnih dionika turističkog razvoja te omogućuje kontinuirani dijalog između javnog i privatnog sektora. U njegov sastav uključuju se predstavnici Grada Đurđevca, Turističke zajednice Grada Đurđevca, turističkog gospodarstva (hotelijeri, ugostitelji, privatni iznajmljivači, OPG-ovi), javnih ustanova u kulturi i sportu, organizatora manifestacija, udruga te stručnjaka iz područja turizma i održivog razvoja. Uloga Vijeća

je koordinacija provedbe Plana, praćenje pokazatelja održivosti, predlaganje razvojnih projekata, usklađivanje interesa dionika te davanje preporuka za unapređenje turističke ponude i upravljanje posjetiteljima. Vijeće se sastaje prema potrebi, a najmanje dva puta godišnje, te svojim radom osigurava kontinuitet provedbe strateških ciljeva razvoja turizma.

U sustavu upravljanja jasno su definirane uloge pojedinih dionika. Grad Đurđevac ima ključnu ulogu u donošenju strateških odluka, planiranju javne infrastrukture i osiguravanju institucionalnog okvira razvoja turizma. Turistička zajednica koordinira razvoj turističkih proizvoda, upravlja marketingom destinacije, povezuje dionike te prati ostvarenje ciljeva definiranih Planom upravljanja destinacijom. Privatni sektor razvija turističke usluge i proizvode, investira u kvalitetu ponude te doprinosi konkurentnosti destinacije kroz inovacije i podizanje standarda usluge. Javne ustanove upravljaju kulturnim i prirodnim resursima, razvijaju interpretacijske sadržaje i sudjeluju u oblikovanju turističkih proizvoda, dok lokalna zajednica doprinosi očuvanju identiteta destinacije, sudjeluje u manifestacijama i podržava razvoj održivog turizma.

Proces donošenja odluka temelji se na jasno definiranim razinama odgovornosti i suradnje između dionika, čime se osigurava transparentnost i učinkovitost upravljanja.

Tablica 39. Model odlučivanja u destinacijskom menadžmentu

Razina upravljanja	Nositelj	Ključne odgovornosti
Strateška razina	Grad Đurđevac	Razvojna politika turizma, infrastrukturna ulaganja, strateški dokumenti
Koordinacijska razina	Turistička zajednica Grada Đurđevca	Koordinacija dionika, marketing destinacije, razvoj turističkih proizvoda
Operativna razina	Turistička zajednica Grada Đurđevca	Provedba mjera, koordinacija projekata, praćenje provedbe plana
Projektna razina	Nositelji projekata	Provedba aktivnosti i investicija

Sustav upravljanja kriznim situacijama sastavni je dio sustava destinacijskog menadžmenta jer omogućuje pravovremeno reagiranje na događaje koji mogu negativno utjecati na sigurnost posjetitelja, kvalitetu turističkog doživljaja, imidž destinacije i održivost turističkog razvoja. Krizne situacije mogu uključivati prirodne nepogode, epidemiološke prijetnje, sigurnosne incidente, poremećaje u prometu ili infrastrukturi, negativne reputacijske događaje te prekomjerno opterećenje prostora tijekom velikih manifestacija. S obzirom na obilježja turističkog razvoja Grada Đurđevca, posebna pozornost posvećuje se upravljanju povećanim brojem posjetitelja tijekom manifestacija, osobito tijekom **Picnikijade**, kada dolazi do značajnog povećanja jednodnevnih dolazaka i opterećenja javne infrastrukture. Pravovremena koordinacija dionika omogućuje ublažavanje potencijalnih negativnih utjecaja na lokalnu zajednicu, promet, okoliš i kvalitetu boravka posjetitelja. Nositelj koordinacije kriznog upravljanja je Turistička zajednica Grada Đurđevca koja, u suradnji s Gradom

Đurđevcom i nadležnim institucijama, osigurava pravovremenu razmjenu informacija, koordinaciju aktivnosti i provedbu mjera zaštite sigurnosti posjetitelja i lokalnog stanovništva. Grad Đurđevac ima stratešku ulogu u aktiviranju institucionalnih mehanizama zaštite i spašavanja, dok Stožer civilne zaštite sudjeluje u operativnom upravljanju kriznim situacijama koje zahtijevaju širu koordinaciju javnih službi. Krizno upravljanje temelji se na načelima prevencije, pripravnosti, pravovremenog reagiranja i oporavka nakon kriznog događaja. Sustav uključuje kontinuirano praćenje potencijalnih rizika, pravovremenu komunikaciju s dionicima te prilagodbu turističkih aktivnosti u slučaju nastanka izvanrednih okolnosti.

Tablica 40. Okvir upravljanja kriznim situacijama u destinaciji

Vrsta rizika	Nositelji aktivnosti	Ključne mjere
Prirodne nepogode (poplave, oluje, ekstremne temperature)	Grad Đurđevac, civilna zaštita, Turistička zajednica	Informiranje posjetitelja, prilagodba aktivnosti na otvorenom, koordinacija službi
Epidemiološki rizici	Grad Đurđevac, zdravstvene institucije, Turistička zajednica	Primjena preporuka nadležnih tijela, informiranje posjetitelja, prilagodba događanja
Sigurnosni incidenti	Policija, Grad Đurđevac, organizatori događanja	Osiguranje prostora, upravljanje <b>posjetiteljskim</b> tokovima
Prekomjerno opterećenje tijekom manifestacija	Turistička zajednica, Grad Đurđevac, organizatori	Regulacija kretanja posjetitelja, organizacija prometa, privremena signalizacija
Infrastrukturni poremećaji	Komunalna poduzeća, Grad Đurđevac	Osiguranje funkcionalnosti javnih sustava
Reputacijski rizici destinacije	Turistička zajednica	Pravovremena komunikacija s javnošću i medijima

U slučaju nastanka krizne situacije, Turistička zajednica Grada Đurđevca koordinira komunikaciju između dionika turističkog razvoja te osigurava pravovremeno informiranje posjetitelja putem mrežnih stranica, društvenih mreža i informativnih kanala destinacije. Grad Đurđevac prema potrebi aktivira Stožer civilne zaštite te koordinira djelovanje javnih službi, uključujući policiju, vatrogasce, hitnu pomoć i komunalne službe. Posebna pozornost posvećuje se upravljanju **posjetiteljskim** tokovima tijekom velikih događanja kroz organizaciju privremenih prometnih rješenja, regulaciju parkirališnih kapaciteta, postavljanje informativne signalizacije te koordinaciju organizatora događanja i javnih službi. Time se osigurava sigurnost posjetitelja, smanjuje pritisak na infrastrukturu i očuva kvaliteta turističkog iskustva. Sustav kriznog upravljanja uključuje i fazu oporavka nakon kriznog događaja koja obuhvaća analizu utjecaja, procjenu učinkovitosti poduzetih mjera te definiranje preporuka za unapređenje sustava upravljanja rizicima. Na temelju prikupljenih iskustava unapređuju se protokoli postupanja i jača otpornost destinacije na buduće izazove. Integriranjem kriznog upravljanja u sustav destinacijskog menadžmenta osigurava se kontinuitet turističkih

aktivnosti, zaštita interesa lokalne zajednice i očuvanje pozitivnog imidža destinacije. Sustav omogućuje pravovremeno reagiranje na promjene u okruženju te doprinosi dugoročno održivom i sigurnom razvoju turizma na području Grada Đurđevca.

Proces destinacijskog menadžmenta u Gradu Đurđevcu temelji se na kontinuiranom i sustavnom upravljanju razvojem turizma, pri čemu Turistička zajednica Grada Đurđevca ima ključnu koordinacijsku i operativnu ulogu u povezivanju dionika, provedbi aktivnosti i praćenju rezultata razvoja destinacije. Destinacijski menadžment obuhvaća planiranje razvoja turizma, koordinaciju dionika, provedbu mjera i projekata, praćenje pokazatelja održivosti te redovito izvještavanje o rezultatima provedbe Plana upravljanja destinacijom. Takav proces omogućuje pravovremeno prilagođavanje razvojnih aktivnosti tržišnim trendovima, potrebama posjetitelja i interesima lokalne zajednice. Proces započinje fazom planiranja u kojoj se definiraju razvojni ciljevi destinacije, prioritete djelovanja i ključni turistički proizvodi, na temelju analize stanja, resursne osnove i pokazatelja održivosti. U ovoj fazi Turistička zajednica Grada Đurđevca koordinira suradnju s Gradom Đurđevcom, turističkim gospodarstvom, javnim ustanovama i drugim relevantnim dionicima kako bi se osigurala usklađenost razvojnih aktivnosti s dugoročnim strateškim dokumentima i potrebama destinacije. U fazi koordinacije Turistička zajednica povezuje dionike turističkog razvoja te usklađuje njihove aktivnosti s ciljem razvoja cjelovitih i konkurentnih turističkih proizvoda. Koordinacija uključuje suradnju s pružateljima smještajnih i ugostiteljskih usluga, organizatorima događanja, ustanovama u kulturi i sportu, udrugama i drugim partnerima koji sudjeluju u oblikovanju turističke ponude. Poseban naglasak stavlja se na razvoj integriranih turističkih proizvoda koji povezuju kulturnu baštinu, prirodne resurse, manifestacije i aktivni turizam. Provedba aktivnosti obuhvaća realizaciju projekata i mjera definiranih Planom upravljanja destinacijom, uključujući razvoj turističkih proizvoda, promociju destinacije, organizaciju događanja, unapređenje kvalitete turističke ponude i jačanje vidljivosti destinacije na tržištu. Turistička zajednica koordinira provedbu promotivnih aktivnosti, upravlja komunikacijskim kanalima destinacije te surađuje s dionicima u provedbi razvojnih projekata i inicijativa koje doprinose povećanju konkurentnosti destinacije. Praćenje provedbe temelji se na sustavnom prikupljanju i analizi podataka o turističkom prometu, zadovoljstvu posjetitelja, razvoju turističkih proizvoda i utjecaju turizma na lokalnu zajednicu i okoliš. U ovoj fazi analiziraju se ključni pokazatelji uspješnosti, uključujući broj dolazaka i noćenja, strukturu turističke potražnje, duljinu boravka, **sezonalnost** i druge relevantne pokazatelje održivosti. Rezultati praćenja koriste se za donošenje preporuka za unapređenje turističke ponude i prilagodbu razvojnih aktivnosti. U završnoj fazi procesa izrađuju se izvješća o provedbi Plana upravljanja destinacijom, koja omogućuju vrednovanje postignutih rezultata i planiranje daljnjih aktivnosti. Izvješća predstavljaju temelj za donošenje novih razvojnih odluka te osiguravaju transparentnost

upravljanja destinacijom. Kontinuirano praćenje i evaluacija omogućuju pravovremeno prepoznavanje izazova i prilika za unapređenje turističkog razvoja, čime se osigurava dugoročna održivost i konkurentnost destinacije.

Ovakav model upravljanja omogućuje jasno definirane odgovornosti, učinkovitu koordinaciju dionika i transparentan proces donošenja odluka, čime se osigurava sustavno i održivo upravljanje razvojem turizma na području Grada Đurđevca. Sustav je usmjeren na jačanje suradnje između javnog i privatnog sektora, povećanje konkurentnosti destinacije te očuvanje prirodnih i kulturnih resursa kao temeljnih vrijednosti razvoja turizma.

#### 4. POTENCIJAL ZA RAZVOJ I PODIZANJE KVALITETE TURISTIČKIH PROIZVODA

Popis utvrđene turističke osnove iz prethodnog poglavlja predstavlja temelj za analizu potencijala daljnjeg razvoja turističke ponude destinacije. Identificirani turistički resursi, atrakcije, manifestacije te turistička infrastruktura omogućuju sagledavanje mogućnosti razvoja novih turističkih proizvoda te podizanja kvalitete postojećih sadržaja.

Analiza potencijala obuhvaća procjenu turističkih proizvoda i usluga, prirodnih i kulturnih resursa, manifestacija te javne turističke infrastrukture, uzimajući u obzir njihove razvojne mogućnosti, tržišni potencijal i ulogu u oblikovanju ukupnog turističkog doživljaja destinacije. Posebna pozornost posvećuje se sezonalnosti, turističkih aktivnosti, prihvatnom kapacitetu pojedinih atrakcija, mogućnosti produljenja boravka posjetitelja te međusobnoj povezanosti turističkih sadržaja u integrirane turističke proizvode.

Grad Đurđevac raspolaže raznovrsnim turističkim resursima koji omogućuju razvoj nekoliko komplementarnih oblika turizma. Kulturna baština, prirodni krajobrazi, manifestacije te tradicijska gastronomija predstavljaju ključne elemente identiteta destinacije i temelj su za razvoj konkurentne i autentične turističke ponude.

Kulturni turizam posebno se oslanja na interpretaciju povijesne baštine i identiteta destinacije, pri čemu važnu ulogu imaju Utrva Stari grad, Muzej Grada Đurđevca te interpretacija Legende o **Picokima**. Ovi sadržaji imaju značajan potencijal za daljnje oblikovanje tematskih turističkih programa, interpretacijskih sadržaja i edukativnih aktivnosti.

Prirodni resursi, među kojima se posebno ističu Đurđevački pijesci kao jedinstveni krajobrazni fenomen u Hrvatskoj, omogućuju razvoj održivog turizma temeljenog na boravku u prirodi, interpretaciji prirodne baštine i različitim oblicima aktivnog odmora. U kombinaciji s rijekom Dravom, park-šumom Borik i podravsko bilogorskim krajolikom otvaraju se mogućnosti razvoja biciklističkog, rekreacijskog i izletničkog turizma.

Manifestacijski turizam ima važnu ulogu u turističkom sustavu destinacije jer generira značajan broj dolazaka posjetitelja i doprinosi promociji grada na regionalnoj i nacionalnoj razini. **Picokijada** predstavlja najznačajniji turistički događaj destinacije i jedan od ključnih elemenata destinacijskog identiteta.

Smještajna infrastruktura omogućuje prihvrat različitih tržišnih segmenata, dok ugostiteljska ponuda ima potencijal za snažnije uključivanje u turistički proizvod kroz promociju tradicionalne podravske gastronomije i lokalnih proizvoda.

Kako bi se jasnije sagledao razvojni i tržišni potencijal pojedinih turističkih proizvoda, izrađena je sljedeća analiza:

Tablica 41. Procjena potencijala turističkih proizvoda destinacije Đurđevac

Turistički proizvod	Ključni resursi i atrakcije	Sezonalnost	Razvojni potencijal	Marketinški potencijal	Mogućnosti unaprjeđenja
Kulturni turizam	Stari grad Đurđevac, Muzej grada Đurđevca, Legenda o <b>Picokima</b>	tijekom cijele godine	visok	visok	razvoj interpretacijskih sadržaja, tematskih ruta i vođenih programa
Manifestacijski turizam	<b>Picokijada</b> , tradicijske manifestacije, gradska događanja	sezonski (ljetno)	vrlo visok	vrlo visok	produljenje trajanja manifestacija, razvoj popratnih turističkih programa
Prirodni i <b>outdoor</b> turizam	Đurđevački pijesci, rijeka Drava, park-šuma Borik	proljeće–jesen	visok	srednje visok	razvoj biciklističkih i pješačkih ruta, interpretacija prirodne baštine, e-bike
<b>Enogastronomski</b> turizam	lokalna podravska kuhinja, restorani, OPG-ovi	tijekom cijele godine	srednje visok	srednji	promocija lokalnih proizvoda, gastro manifestacije, tematske večeri
Izletnički turizam	jednodnevni posjeti, školske ekskurzije	tijekom cijele godine	visok	srednje visok	razvoj organiziranih turističkih programa i paket aranžmana
Ruralni turizam	OPG-ovi, podravski krajolik, tradicijska baština	proljeće–jesen	srednje visok	srednji	razvoj smještaja na OPG-ovima, iskustveni turizam

Analiza pokazuje kako destinacija raspolaže značajnim potencijalom za razvoj nekoliko komplementarnih turističkih proizvoda. Posebno se ističu kulturni i manifestacijski turizam koji već

danas predstavljaju snažne nositelje turističke aktivnosti, dok prirodni, **outdoor** i eno gastronomski turizam imaju značajan prostor za daljnji razvoj.

Ključni razvojni potencijal destinacije nalazi se u povezivanju postojećih resursa i sadržaja u integrirane turističke proizvode koji omogućuju dulji boravak posjetitelja i kvalitetnije turističko iskustvo. Sustavnim unapređenjem infrastrukture, interpretacije baštine, promocije i digitalne dostupnosti informacija moguće je dodatno povećati konkurentnost destinacije i osigurati održiv razvoj turizma na području grada Đurđevca.

## 5. POKAZATELJI ODRŽIVOSTI NA RAZINI DESTINACIJE

Sustav pokazatelja održivosti predstavlja temelj za plansko, odgovorno i dugoročno upravljanje turizmom u destinaciji. U skladu sa zakonodavnim okvirom Republike Hrvatske i načelima održivog razvoja, pokazatelji omogućuju sustavno praćenje utjecaja turizma na okoliš, društvo i gospodarstvo te služe kao važan alat za donošenje informiranih upravljačkih i strateških odluka. Njihova svrha nije samo administrativno izvještavanje, već i uspostava sustava koji omogućuje pravovremeno prepoznavanje izazova, planiranje mjera za ublažavanje mogućih negativnih utjecaja te jačanje pozitivnih učinaka turizma na lokalnu zajednicu. Metodologija izrade pokazatelja temelji se na važećem zakonodavnom okviru Republike Hrvatske, smjernicama Ministarstva turizma i sporta te preporukama Europske komisije, osobito kroz model **European Tourism Indicator System (ETIS)**. U tom je smislu nužno pozvati se na Pravilnik o pokazateljima za praćenje razvoja i održivosti turizma (NN 122/2024), koji u Prilogu III. propisuje obvezne, a u Prilogu IV. specifične pokazatelje. Proces uključuje identifikaciju relevantnih pokazatelja koji obuhvaćaju obvezne pokazatelje propisane nacionalnim okvirom te dodatne, specifične pokazatelje prilagođene razvojnim potrebama i karakteristikama destinacije. Podaci potrebni za izračun i praćenje pokazatelja prikupljaju se iz više izvora, uključujući sustav **eVisitor** i evidencije Turističke zajednice za podatke o dolascima i noćenjima, Komunalije Đurđevac za podatke o gospodarenju otpadom, vodi i komunalnoj infrastrukturi, Grad Đurđevac i njegove nadležne upravne odjele za službene statističke i administrativne podatke, HEP za podatke o potrošnji električne energije, kao i putem anketnih upitnika provedenih među lokalnim stanovništvom, posjetiteljima i dionicima turističkog sektora. Prikupljeni podaci analiziraju se prema unaprijed definiranoj dinamici, pri čemu se turistički promet i struktura smještajnih kapaciteta prate na godišnjoj razini, dok se pokazatelji vezani uz opterećenje infrastrukture i potrošnju resursa analiziraju sezonski ili kvartalno, uz usporedbu kroz višegodišnje vremenske serije kako bi se uočili trendovi i promjene u razvoju turističkih aktivnosti te osigurala transparentnost i učinkovitost upravljanja održivim razvojem destinacije.

Na temelju prikupljenih i analiziranih podataka definirani su ključni pokazatelji održivosti na razini destinacije, koji omogućuju sustavno praćenje razvoja turizma i njegovih učinaka na okoliš, društvo i gospodarstvo destinacije Đurđevac, a prikazani su u nastavku.

### Broj turističkih noćenja na stotinu stalnih stanovnika u vrhu turističke sezone

Ovaj pokazatelj prikazuje intenzitet turističke aktivnosti u odnosu na broj stalnih stanovnika destinacije tijekom vrhunca turističke sezone. Njegova svrha je procijeniti razinu turističkog opterećenja lokalne zajednice te utjecaj turističkog prometa na infrastrukturu, javne usluge i kvalitetu života stanovništva. Pokazatelj se izračunava usporedbom ukupnog broja turističkih noćenja ostvarenih u razdoblju vrhunca turističke sezone s brojem stalnih stanovnika destinacije. Podaci o turističkim noćenjima preuzimaju se iz sustava **eVisitor**, dok se podaci o broju stanovnika preuzimaju iz službenih evidencija Grada Đurđevca i statističkih izvora. Za potrebe ovog izračuna vrh turističke sezone definiran je razdobljem lipanj – kolovoz, kada se ostvaruje najveći broj turističkih dolazaka i noćenja. Dobiveni rezultat omogućuje praćenje odnosa između turističkog prometa i lokalnog stanovništva te pomaže u procjeni održivosti razvoja turizma u destinaciji.

Tablica 42. Broj turističkih noćenja na stotinu stalnih stanovnika u vrhu turističke sezone

Godina	Broj stanovnika	Noćenja u vrhu sezone (VI–VIII)	Noćenja na 100 stanovnika	Izvor podataka
2025.	7.378	7.074	95,9	<b>eVisitor</b> ; DZS

### Zadovoljstvo lokalnog stanovništva turizmom

Zadovoljstvo lokalnog stanovništva turizmom predstavlja važan društveni pokazatelj održivosti turističkog razvoja destinacije. Ovaj pokazatelj omogućuje procjenu percepcije i stavova lokalnog stanovništva o utjecaju turizma na kvalitetu života, gospodarski razvoj, očuvanje lokalne kulture te opterećenje lokalne infrastrukture. Praćenjem ovog pokazatelja moguće je utvrditi u kojoj mjeri stanovnici podržavaju razvoj turizma te postoje li potencijalni izazovi ili negativni učinci koje je potrebno ublažiti kroz mjere upravljanja destinacijom. Podaci za ovaj pokazatelj prikupljaju se putem anketnog upitnika provedenog među lokalnim stanovništvom grada Đurđevca, a rezultati se analiziraju na temelju prosječne ocjene zadovoljstva na skali od 1 do 5, gdje viša vrijednost označava veći stupanj zadovoljstva turizmom u destinaciji.

Tablica 43. Zadovoljstvo lokalnog stanovništva turizmom

Broj ispitanika	Prosječna ocjena zadovoljstva (1–5)	Udio pozitivnih odgovora (%)	Izvor podataka
120	3,9	72 %	Anketni upitnik

Rezultati ankete pokazuju da lokalno stanovništvo grada Đurđevca u većoj mjeri pozitivno percipira razvoj turizma u destinaciji. Prosječna ocjena zadovoljstva od 3,9 ukazuje na relativno visoku razinu prihvaćenosti turizma među stanovnicima, dok 72 % ispitanika turizam ocjenjuje pozitivno ili vrlo pozitivno, što sugerira da turizam trenutno nema značajan negativan utjecaj na kvalitetu života lokalne zajednice.

#### Zadovoljstvo cjelokupnim boravkom u destinaciji

Zadovoljstvo cjelokupnim boravkom u destinaciji predstavlja važan pokazatelj kvalitete turističke ponude i ukupnog doživljaja posjetitelja. Ovaj pokazatelj omogućuje procjenu percepcije turista o kvaliteti usluga, atraktivnosti sadržaja, dostupnosti infrastrukture te općem dojmu boravka u destinaciji Đurđevac. Praćenjem razine zadovoljstva posjetitelja moguće je identificirati prednosti turističke ponude, ali i potencijalna područja za unapređenje, čime se osigurava kontinuirano poboljšanje kvalitete destinacijskog proizvoda. Podaci za ovaj pokazatelj prikupljaju se putem anketnih upitnika provedenih među turistima i posjetiteljima destinacije, a rezultati se analiziraju na temelju prosječne ocjene zadovoljstva na skali od 1 do 5, gdje viša vrijednost označava viši stupanj zadovoljstva ukupnim boravkom u destinaciji.

Tablica 44. Zadovoljstvo cjelokupnim boravkom u destinaciji

Broj ispitanika	Prosječna ocjena zadovoljstva (1–5)	Udio vrlo zadovoljnih posjetitelja (%)	Izvor podataka
150	4,4	81 %	Anketni upitnik

Rezultati ankete pokazuju visoku razinu zadovoljstva posjetitelja boravkom u destinaciji Đurđevac. Prosječna ocjena zadovoljstva od 4,4 upućuje na vrlo pozitivan ukupni doživljaj destinacije, dok 81 % ispitanika navodi da je zadovoljno ili vrlo zadovoljno svojim boravkom, što potvrđuje kvalitetu turističke ponude i pozitivnu percepciju destinacije među posjetiteljima.

#### Udio atrakcija (lokaliteta) pristupačnih osobama s invaliditetom

Udio atrakcija pristupačnih osobama s invaliditetom predstavlja važan pokazatelj društvene održivosti i razine inkluzivnosti turističke destinacije. Ovaj pokazatelj mjeri u kojoj su mjeri turističke atrakcije i lokaliteti u destinaciji prilagođeni osobama s invaliditetom i smanjenom pokretljivošću, uključujući pristupne rampe, prilagođene ulaze, sanitarne čvorove i druge elemente pristupačne infrastrukture. Praćenjem ovog pokazatelja moguće je procijeniti razinu dostupnosti turističkih sadržaja svim skupinama posjetitelja te identificirati potrebe za dodatnim ulaganjima u pristupačnost i uklanjanje arhitektonskih barijera. Podaci za ovaj pokazatelj prikupljaju se kroz evidencije Turističke zajednice, Grada Đurđevca i upravitelja pojedinih turističkih lokaliteta, a izračunava se

kao udio broja atrakcija koje su pristupačne osobama s invaliditetom u odnosu na ukupan broj turističkih atrakcija u destinaciji.

Tablica 45. Udio atrakcija (lokaliteta) pristupačnih osobama s invaliditetom

Ukupan broj turističkih atrakcija	Broj pristupačnih atrakcija	Udio pristupačnih atrakcija (%)	Izvor
12	7	58 %	Grad Đurđevac / Turistička zajednica

Rezultati pokazuju da je više od polovice turističkih atrakcija u destinaciji Đurđevac prilagođeno osobama s invaliditetom. Udio od 58 % ukazuje na relativno dobru razinu pristupačnosti, ali i na potrebu za daljnjim ulaganjima u prilagodbu preostalih lokaliteta kako bi turistička ponuda bila dostupna svim posjetiteljima.

#### Broj organiziranih turističkih ambulanti

Broj organiziranih turističkih ambulanti predstavlja pokazatelj dostupnosti zdravstvene zaštite za turiste tijekom njihovog boravka u destinaciji. Ovaj pokazatelj mjeri razinu spremnosti zdravstvenog sustava destinacije za pružanje medicinske pomoći posjetiteljima, osobito tijekom razdoblja povećanog turističkog prometa. Dostupnost zdravstvenih usluga važan je element sigurnosti i kvalitete turističke ponude jer doprinosi osjećaju sigurnosti posjetitelja te osigurava pravovremenu zdravstvenu skrb u slučaju bolesti ili ozljeda.

Na području grada Đurđevca nije organizirana posebna turistička ambulanta namijenjena isključivo turistima. Međutim, zdravstvene usluge za turiste osigurane su kroz postojeću zdravstvenu infrastrukturu, odnosno Dom zdravlja Đurđevac, koji pruža osnovne zdravstvene usluge stanovništvu i posjetiteljima destinacije. Postojanje zdravstvene ustanove u gradu omogućuje dostupnost medicinske pomoći turistima tijekom njihova boravka, čime se osigurava odgovarajuća razina zdravstvene sigurnosti u destinaciji.

#### Omjer potrošnje vode po turističkom noćenju u odnosu na prosječnu potrošnju vode po stalnom stanovniku destinacije (izraženo po osobi i po noćenju)

U svrhu procjene opterećenja vodnih resursa analiziran je odnos između ukupne godišnje potrošnje vode, broja stalnih stanovnika i ostvarenih turističkih noćenja. Ukupna potrošnja vode u 2025. godini iznosi 261.430 m<sup>3</sup> te se odnosi isključivo na potrošnju građana, čime se dobiva realan uvid u korištenje vode na razini lokalne zajednice. Kada se ukupna potrošnja raspodijeli na 7.378 stanovnika, prosječna godišnja potrošnja iznosi 35,44 m<sup>3</sup> po stanovniku. S druge strane, u odnosu na 20.619 turističkih noćenja, proizlazi kako je prosječna potrošnja vode po turističkom noćenju 12,68 m<sup>3</sup>. Dobiveni pokazatelji ukazuju na značajan utjecaj turističke aktivnosti na ukupnu potrošnju vode, iako je važno napomenuti kako se ukupna količina odnosi na godišnju potrošnju, dok se turistička

potrošnja koncentrira u kraćim vremenskim razdobljima. Ovakva analiza predstavlja važan alat za planiranje održivog upravljanja resursima, osobito u kontekstu razvoja turizma.

Tablica 46. Potrošnja vode

Ukupna potrošnja vode (m <sup>3</sup> )	Broj stanovnika	Potrošnja po stanovniku (m <sup>3</sup> )	Broj turističkih noćenja	Potrošnja po turističkom noćenju (m <sup>3</sup> )	Izvor
261.430	7.378	35,44	20.619	12,68	Komunalno poduzeće / eVisitor

Iz prikazanih podataka vidljivo je kako je prosječna godišnja potrošnja vode po stanovniku viša u odnosu na potrošnju po jednom turističkom noćenju, no takva usporedba zahtijeva oprez pri interpretaciji. Naime, potrošnja stanovnika obuhvaća kontinuirano korištenje kroz cijelu godinu, dok je turistička potrošnja vremenski ograničena i intenzivnija u sezoni. Omjer ovih vrijednosti koristan je pokazatelj za praćenje održivosti turističkog razvoja jer omogućuje uočavanje potencijalnog pritiska na vodne resurse. U budućem planiranju preporučuje se dodatno razraditi pokazatelje na dnevnoj razini kako bi se dobila preciznija slika stvarnog opterećenja sustava vodoopskrbe.

**Omjer količine komunalnog otpada nastale po noćenju turista i količine otpada koje generira stanovništvo u destinaciji (tone)**

Ovaj pokazatelj služi za procjenu utjecaja turizma na stvaranje komunalnog otpada u destinaciji te omogućuje praćenje opterećenja sustava gospodarenja otpadom uzrokovanog turističkim aktivnostima. Pokazatelj se izračunava usporedbom količine komunalnog otpada koja nastaje po turističkom noćenju s količinom otpada koju u prosjeku proizvede jedan stanovnik destinacije. Na temelju ovog pokazatelja moguće je procijeniti doprinos turizma ukupnoj količini otpada te planirati mjere za učinkovitije upravljanje otpadom i smanjenje negativnog utjecaja turizma na okoliš.

Podaci potrebni za izračun ovog pokazatelja prikupljaju se iz evidencija Komunalnih usluga Đurđevac, koje raspoložu podacima o ukupnoj količini prikupljenog komunalnog otpada na području grada. Podaci o broju turističkih noćenja preuzimaju se iz sustava eVisitor, dok se podaci o broju stanovnika preuzimaju iz Državnog zavoda za statistiku (Popis stanovništva 2021.).

Tablica 47. Omjer količine komunalnog otpada po turističkom noćenju i po stanovniku

Ukupna količina komunalnog otpada (t)	Broj stanovnika	Otpad po stanovniku (t)	Broj turističkih noćenja	Otpad po turističkom noćenju (t)	Izvor
621,87	7.378	0,084	18.858	0,033	Komunalne usluge Đurđevac / eVisitor

Rezultati prikazani u tablici pokazuju odnos između količine komunalnog otpada koju generira lokalno stanovništvo i otpada koji se može povezati s turističkim noćenjima u destinaciji. Prosječna

količina otpada po stanovniku iznosi 0,084 t godišnje, dok količina otpada koja se može pripisati jednom turističkom noćenju iznosi približno 0,030 t. Dobiveni podaci ukazuju da turizam u destinaciji trenutno ne predstavlja značajan dodatni pritisak na sustav gospodarenja otpadom, no kontinuirano praćenje ovog pokazatelja važno je za planiranje mjera održivog upravljanja otpadom i očuvanje kvalitete okoliša u destinaciji.

**Udio zaštićenih područja u destinaciji u ukupnoj površini destinacije (ukupno i pojedinačno po kategoriji zaštite)**

Ovaj pokazatelj prikazuje udio zaštićenih prirodnih područja u ukupnoj površini destinacije te omogućuje procjenu razine očuvanosti prirodnih resursa i važnosti zaštite prirode u održivom razvoju turizma. Praćenjem ovog pokazatelja moguće je utvrditi koliki dio prostora destinacije ima status zaštite te u kojoj mjeri prirodna baština doprinosi očuvanju okoliša i razvoju turističke ponude. Zaštićena područja imaju važnu ulogu u očuvanju biološke raznolikosti, prirodnih staništa i krajobraznih vrijednosti, ali također predstavljaju značajan potencijal za razvoj održivih oblika turizma, poput rekreacijskog, edukativnog i ekoturizma. Na području grada Đurđevca evidentirana su četiri područja značajna za očuvanje prirode: NATURA 2000 – Brezovica – Jelik, kao dio ekološke mreže NATURA 2000, Čepelovačke livade, Đurđevački pijesci, zaštićeni u kategoriji posebnog geografsko-botaničkog rezervata, te Park šuma Borik, zaštićena u kategoriji park-šume. Ukupna površina grada Đurđevca iznosi 15.776,43 ha, što omogućuje izračun udjela zaštićenih područja u ukupnoj površini destinacije.

Tablica 48. Udio zaštićenih područja u ukupnoj površini destinacije

Naziv zaštićenog područja	Kategorija zaštite	Površina (ha)	Udio u površini destinacije (%)	Izvor
NATURA 2000 – Brezovica - Jelik	Dio ekološke mreže NATURA 2000	439,5	2,79%	Bioportal
Čepelovačke livade	dio ekološke mreže NATURA 2000	35,87	0,23%	Bioportal
Đurđevački pijesci	Posebni geografsko-botanički rezervat	19,5	0,12%	Bioportal
Park šuma Borik	Park-šuma	117,76	0,75%	Bioportal
Ukupno	–	612,63	3,88 %	

Rezultati prikazani u tablici pokazuju da navedena područja obuhvaćaju ukupno 612,63 ha, što čini 3,88 % ukupne površine destinacije. Najveći udio odnosi se na područje NATURA 2000 – Brezovica – Jelik (439,5 ha; 2,79 %), dok Park šuma Borik obuhvaća 117,76 ha (0,75 %), Čepelovačke livade 35,87 ha (0,23 %), a Đurđevački pijesci 19,5 ha (0,12 % ukupne površine destinacije). Iako njihov prostorni udio nije velik u odnosu na ukupnu površinu grada, navedena područja imaju iznimnu prirodnu i ekološku vrijednost jer pridonose očuvanju specifičnih staništa, krajobrazne raznolikosti i

bioraznolikosti karakteristične za podravsko područje. Posebno se ističu Đurđevački pijesci kao jedinstveni geografsko-botanički rezervat s vrijednim pješčanim staništima, Park šuma Borik kao važan rekreacijski i krajobrazni prostor unutar urbanog područja, Čepelovačke livade koje doprinose očuvanju travnjačkih ekosustava te područje NATURA 2000 – Brezovica – Jelik, koje ima važnu ulogu u očuvanju ekološke mreže i stanišnih tipova od europskog značaja. Osim svoje ekološke funkcije, ova područja predstavljaju značajan potencijal za razvoj održivog turizma kroz interpretaciju prirodne baštine, edukativne programe, rekreaciju u prirodi te podizanje svijesti o važnosti očuvanja okoliša, u skladu s načelima održivog razvoja turizma i preporukama modela ETIS.

#### Omjer potrošnje električne energije po turističkom noćenju u odnosu na potrošnju električne energije stalnog stanovništva destinacije

Ovaj pokazatelj omogućuje procjenu utjecaja turističkih aktivnosti na potrošnju električne energije u destinaciji te predstavlja važan element praćenja održivog upravljanja energijskim resursima. Pokazatelj se izračunava usporedbom prosječne potrošnje električne energije po turističkom noćenju s prosječnom potrošnjom električne energije po stalnom stanovniku destinacije. Analiza ovog pokazatelja omogućuje uvid u razinu energetske opterećenja koje turizam može imati na lokalnu infrastrukturu te pomaže u planiranju mjera za povećanje energetske učinkovitosti i korištenje održivih izvora energije u turističkom sektoru. Podaci o potrošnji električne energije prikupljeni su od HEP-a, dok su podaci o broju turističkih noćenja preuzeti iz sustava eVisitor, a podaci o broju stanovnika iz službenih evidencija Grada Đurđevca.

Tablica 49. Omjer potrošnje električne energije po turističkom noćenju i po stanovniku

Ukupna potrošnja električne energije (kWh)	Broj stanovnika	Potrošnja po stanovniku (kWh)	Broj turističkih noćenja	Potrošnja po turističkom noćenju (kWh)	Izvor
28.822.330	7.378	3.906	20.619	1.397,8	HEP /DZS

Rezultati prikazani u tablici omogućuju uvid u odnos između potrošnje električne energije stalnog stanovništva i turističkih aktivnosti u destinaciji. Prosječna godišnja potrošnja električne energije po stanovniku iznosi 3.906 kWh, dok prosječna potrošnja električne energije koja se može povezati s jednim turističkim noćenjem iznosi približno 1.397,8 kWh. Ovaj pokazatelj služi kao alat za procjenu energetske opterećenja koje turizam može imati na lokalnu infrastrukturu te omogućuje praćenje učinkovitosti upravljanja energijskim resursima u destinaciji.

#### Uspostavljen sustav za prilagodbu klimatskim promjenama i procjenu rizika

Ovaj pokazatelj prati postoji li na razini destinacije uspostavljen sustav ili strateški dokument kojim se planiraju mjere prilagodbe klimatskim promjenama i procjenjuju potencijalni klimatski rizici. Takav sustav važan je za dugoročno održivo upravljanje destinacijom jer omogućuje prepoznavanje


prijetnji poput ekstremnih vremenskih pojava, suša, toplinskih valova ili poplava te planiranje mjera za ublažavanje njihovih posljedica na stanovništvo, infrastrukturu i turističke aktivnosti.

Na području grada Đurđevca uspostavljen je sustav za praćenje i prilagodbu klimatskim promjenama kroz donošenje Akcijskog plana održivog energetskeg razvitka i prilagodbe klimatskim promjenama (SECAP), Strategiju zelene urbane obnove Grada Đurđevca i Procjenu rizika od velikih nesreća na području Grada Đurđevca. Ovi dokumenti predstavljaju strateški okvir na lokalnoj razini koji, na temelju analize postojećeg stanja, definira ciljeve i konkretne mjere za povećanje energetske učinkovitosti, korištenje obnovljivih izvora energije te prilagodbu lokalne zajednice učincima klimatskih promjena. SECAP uključuje procjenu energetske potrebe grada, analizu emisija stakleničkih plinova te procjenu rizika i ranjivosti na klimatske promjene, na temelju čega se planiraju mjere za smanjenje emisija CO<sub>2</sub> i jačanje otpornosti lokalne zajednice na klimatske promjene. Na temelju navedenog može se zaključiti da je na području destinacije uspostavljen sustav za prilagodbu klimatskim promjenama i procjenu klimatskih rizika kroz strateški dokument SECAP Grada Đurđevca, koji predstavlja osnovu za planiranje i provedbu mjera održivog energetskeg i klimatskeg razvoja.

#### Ukupan broj dolazaka turista u mjesecu s najvećim opterećenjem

Ovaj pokazatelj služi za praćenje intenziteta turističkog prometa u destinaciji tijekom razdoblja najvećeg turističkog opterećenja. Analizom broja dolazaka turista u mjesecu s najvećim prometom moguće je procijeniti sezonalnost turističke potražnje te utjecaj turističkih aktivnosti na lokalnu infrastrukturu, usluge i kvalitetu života stanovništva. Praćenje ovog pokazatelja važno je za planiranje kapaciteta destinacije, upravljanje turističkim tokovima te donošenje mjera za ravnomjerniju raspodjelu turističkog prometa tijekom godine. Podaci o dolascima turista prikupljaju se iz sustava eVisitor, koji omogućuje praćenje turističkog prometa po mjesecima.

Grafikon 1. Broj dolazaka turista po mjesecima (2025)



Grafikon prikazuje kretanje broja dolazaka turista po mjesecima u 2025. godini. Najveći broj dolazaka zabilježen je u mjesecu ožujku, kada je ostvareno 681 dolazak turista, što predstavlja razdoblje najvećeg turističkog opterećenja u destinaciji. Analiza mjesečne distribucije dolazaka omogućuje bolje razumijevanje **sezonitosti** turističkog prometa te služi kao podloga za planiranje turističkih aktivnosti i upravljanje kapacitetima destinacije.

#### Prosječna duljina boravka turista u destinaciji

Prosječna duljina boravka turista u destinaciji predstavlja važan pokazatelj turističke aktivnosti i kvalitete turističke ponude. Ovaj pokazatelj prikazuje koliko dana u prosjeku turisti borave u destinaciji te omogućuje procjenu atraktivnosti destinacije i razine razvijenosti turističkih sadržaja. Dulji boravak turista obično upućuje na veću raznolikost turističke ponude, bolju organizaciju aktivnosti i veću turističku potrošnju u destinaciji. Prosječna duljina boravka izračunava se kao omjer ukupnog broja turističkih noćenja i ukupnog broja dolazaka turista u promatranom razdoblju. Podaci o turističkom prometu preuzimaju se iz sustava **eVisitor**.

Tablica 50. Prosječna duljina boravka turista u destinaciji

Ukupan broj dolazaka turista	Ukupan broj noćenja turista	Prosječna duljina boravka (dani)	Izvor podataka
6.278	20.619	3,28	eVisitor

Rezultati pokazuju da turisti u destinaciji u prosjeku borave 3,28 dana, što ukazuje na relativno kratak boravak karakterističan za kontinentalne destinacije s kraćim turističkim posjetima. Praćenje ovog pokazatelja važno je za planiranje razvoja turističke ponude i poticanje produženja boravka turista kroz razvoj novih sadržaja i aktivnosti u destinaciji.

#### Broj zaposlenih u djelatnostima pružanja smještaja te pripreme i usluživanja hrane

Ovaj pokazatelj prikazuje broj zaposlenih osoba u djelatnostima pružanja smještaja te pripreme i usluživanja hrane (NKD djelatnosti 55 i 56), koje čine važan dio turističkog sektora destinacije. Praćenjem ovog pokazatelja moguće je procijeniti gospodarski značaj turizma za lokalnu zajednicu, odnosno njegov doprinos zapošljavanju i razvoju lokalnog gospodarstva. Analiza kretanja broja zaposlenih tijekom godine omogućuje uvid u dinamiku turističke aktivnosti te eventualne sezonske promjene u zapošljavanju. Podaci o zaposlenosti preuzimaju se iz službenih statističkih izvora Državnog zavoda za statistiku, koji prati broj zaposlenih prema djelatnostima na temelju administrativnih evidencija.

Tablica 51. Prosječan broj zaposlenih u djelatnostima smještaja i ugostiteljstva tijekom godine iznosi približno 148 zaposlenih.

Pokazatelj	Vrijednost	Izvor
Prosječan broj zaposlenih u djelatnostima pružanja smještaja te pripreme i usluživanja hrane	148	Državni zavod za statistiku

Tijekom promatrane 2024. godine u djelatnostima pružanja smještaja te pripreme i usluživanja hrane prosječno je zaposleno oko 148 osoba, što potvrđuje važnost turističkog i ugostiteljskog sektora za lokalno gospodarstvo destinacije.

#### Poslovni prihod gospodarskih subjekata (obveznika poreza na dobit) u djelatnostima pružanja smještaja te pripreme i usluživanja hrane.

Ovaj pokazatelj prikazuje ukupne poslovne prihode gospodarskih subjekata koji posluju u djelatnostima pružanja smještaja te pripreme i usluživanja hrane (NKD područje I). Praćenjem ovog pokazatelja moguće je procijeniti gospodarski značaj turizma za lokalnu zajednicu te utjecaj turističkih aktivnosti na razvoj lokalnog gospodarstva. Poslovni prihodi u ovim djelatnostima odražavaju razinu gospodarske aktivnosti povezane s turističkom potražnjom, uključujući pružanje usluga smještaja, ugostiteljstva i pripreme hrane.

Podaci o poslovnim prihodima preuzeti su iz službenih statističkih evidencija Državni zavod za statistiku, koji prikuplja i objavljuje podatke o poslovanju gospodarskih subjekata prema djelatnostima i teritorijalnim jedinicama.

Tablica 52. Poslovni prihodi u djelatnostima pružanja smještaja te pripreme i usluživanja hrane

Županija	Grad/Općina	Djelatnost	Poslovni prihodi (€)	Izvor
Koprivničko-križevačka županija	Đurđevac	Djelatnosti pružanja smještaja te pripreme i usluživanja hrane	4.375.914	FINA i Porezna uprava

Ukupni poslovni prihodi gospodarskih subjekata u djelatnostima pružanja smještaja te pripreme i usluživanja hrane na području grada Đurđevca iznose 4.375.914 eura. Ovaj podatak ukazuje na značajan doprinos turističkog i ugostiteljskog sektora lokalnom gospodarstvu te potvrđuje važnost turizma kao jednog od čimbenika gospodarskog razvoja destinacije.

#### Identifikacija i klasifikacija turističkih atrakcija

Identifikacija i klasifikacija turističkih atrakcija predstavlja važan element upravljanja turističkom destinacijom jer omogućuje sustavno prepoznavanje, evidentiranje, vrednovanje i planiranje korištenja ključnih turističkih resursa. U destinaciji Đurđevac funkcionalna klasifikacija atrakcija temelji se na njihovim obilježjima i mogućnostima zadovoljavanja različitih turističkih motiva i aktivnosti, poput rekreacije, edukacije, odmora, kulturnih doživljaja i zabave. Takav pristup omogućuje razlikovanje postojećih, odnosno realnih atrakcija koje su već uključene u turističku

ponudu, od potencijalnih atrakcija koje se mogu dodatno turistički valorizirati. Za potrebe Plana upravljanja destinacijom izdvojene su i analizirane najvažnije, najveće i najposjećenije turističke atrakcije koje imaju najveći značaj za prepoznatljivost i razvoj turizma u Đurđevcu.

Atrakcije su pritom razvrstane prema vrsti, odnosno prema prirodnim, kulturno-povijesnim, interpretacijskim, manifestacijskim i turističko-rekreacijskim sadržajima, a u dokumentima resursne osnove dodatno su vrednovane prema razini značaja, koja može biti međunarodna, nacionalna, regionalna ili lokalna, te prema stupnju spremnosti za turističko korištenje, koji može biti spreman, djelomično spreman ili nespreman. Takva klasifikacija omogućuje jasnije definiranje razvojnih prioriteta, usmjeravanje ulaganja te učinkovitije upravljanje turističkom ponudom destinacije.

Tablica 53. Identifikacija i klasifikacija najvažnijih turističkih atrakcija u destinaciji

Naziv atrakcije	Vrsta atrakcije	Opis
Đurđevački pijesci	Prirodna atrakcija / zaštićena prirodna baština	Posebni geografsko-botanički rezervat i jedna od najprepoznatljivijih prirodnih atrakcija destinacije
Park šuma Borik	Prirodna atrakcija / zaštićena prirodna baština	Zaštićeni šumski prostor značajan za rekreaciju, boravak u prirodi i poučne sadržaje
Stari grad Đurđevac	Kulturno-povijesna atrakcija	Najvažniji povijesni lokalitet grada i jedan od ključnih nositelja kulturnog identiteta destinacije
Muzej Grada Đurđevca	Kulturno-povijesna atrakcija / kulturna ustanova	Važan muzejski sadržaj s umjetničkim i povijesnim zbirkami, uključujući Donaciju Ivana Lackovića Čroste
Crkva sv. Jurja mučenika	Kulturno-povijesna atrakcija / sakralna baština	Jedan od važnijih sakralnih objekata u destinaciji
Posjetiteljski centar Đurđevački pijesci	Interpretacijska atrakcija	Centar za interpretaciju prirodne baštine, mješarskih staništa i zaštićenog područja Đurđevačkih pijesaka
Interpretacijski centar Bicokijada	Interpretacijska atrakcija	Prostor posvećen interpretaciji Legende o Bicokima i najvažnije lokalne manifestacije
Hrvatska Sahara	Turističko-rekreacijska atrakcija	Prepoznatljiva atrakcija uz Stari grad, povezana s boravkom deva i doživljajem specifičnog ambijenta
Bicokijada	Manifestacija	Najvažnija i najpoznatija kulturno-turistička manifestacija destinacije
Podravina Gastrofest	Manifestacija	Značajna gastronomska manifestacija koja doprinosi promociji lokalne kuhinje i identiteta destinacije
Gradska tržnica i Podravinoteka	Kulturno-gastronomskih turističkih atrakcija	Gradska tržnica Đurđevac i Podravinoteka Đurđevac kao eno gastronomska atrakcija promoviraju autohtone proizvode nositelje oznake kvalitete Podravine, pridonoseći prepoznatljivosti regije i razvoju održivog turizma.

Trg sv. Jurja	Kulturna atrakcija	Trg svetog Jurja u Đurđevcu predstavlja kulturnu atrakciju koja kroz uređeni javni prostor, skulpturu Bicoka i ambijentalnu vrijednost središnjeg gradskog trga doprinosi očuvanju lokalnog identiteta i interpretacije kulturne baštine.
Legenda o Bicokima	Kulturno-turistička atrakcija	Kulturno-turistička je atrakcija koja kroz prikaz povijesne obrane Đurđevca od Osmanlija čuva tradiciju, jača lokalni identitet i obogaćuje turističku ponudu destinacije.

U tablici su izdvojene samo najveće, najvažnije i najposjećenije turističke atrakcije destinacije Đurđevac, odnosno one koje imaju najveći doprinos prepoznatljivosti destinacije i najveći značaj za razvoj turističke ponude. Njihova identifikacija i klasifikacija omogućuju lakše planiranje razvoja turističkih proizvoda, učinkovitije upravljanje posjetiteljskim tokovima te usmjeravanje ulaganja u očuvanje, interpretaciju i promociju najvrjednijih resursa destinacije.

#### Status implementacije aktivnosti iz plana upravljanja destinacijom

Ovaj pokazatelj služi za praćenje provedbe aktivnosti definiranih Planom upravljanja destinacijom te omogućuje procjenu učinkovitosti realizacije planiranih mjera i ciljeva razvoja turizma. Sustavno praćenje implementacije aktivnosti važno je kako bi se osigurala pravovremena provedba planiranih projekata, identificirala eventualna odstupanja te omogućilo donošenje korektivnih mjera u slučaju potrebe. Time se osigurava kontinuirano i koordinirano upravljanje razvojem turističke destinacije. Status implementacije aktivnosti prati se kroz redovita izvješća o provedbi Plana upravljanja destinacijom koja izrađuju nositelji pojedinih aktivnosti, prvenstveno Turistička zajednica Grada Đurđevca u suradnji s Gradom Đurđevcom i drugim relevantnim dionicima. Aktivnosti se pritom prate prema stupnju njihove realizacije, odnosno kao realizirane aktivnosti, aktivnosti u provedbi te planirane aktivnosti koje još nisu započele. Takav sustav praćenja omogućuje transparentan uvid u napredak provedbe plana te predstavlja važan alat za strateško upravljanje destinacijom i planiranje budućih razvojnih aktivnosti.

Podaci o statusu implementacije aktivnosti prikupljaju se iz službenih izvješća, internih evidencija nositelja projekata te dokumenata Turističke zajednice i Grada Đurđevca, a rezultati se redovito analiziraju u okviru procesa praćenja i evaluacije provedbe Plana upravljanja destinacijom.

#### Broj ostvarenih noćenja u smještajnim objektima destinacije po hektaru izrađenog građevinskog područja JLS

Ovaj pokazatelj prikazuje intenzitet korištenja turističkog prostora u destinaciji te omogućuje procjenu odnosa između turističkog prometa i izgrađenog prostora unutar jedinice lokalne samouprave. Izračunava se kao omjer ukupnog broja turističkih noćenja i površine izgrađenog građevinskog područja destinacije izražene u hektarima. Pokazatelj omogućuje praćenje prostornog opterećenja turizmom te pomaže u planiranju održivog razvoja turističke infrastrukture i smještajnih kapaciteta.

Tablica 54. Broj ostvarenih noćenja u smještajnim objektima destinacije po hektaru izgrađenog građevinskog područja JLS

Ukupan broj noćenja	Površina izgrađenog građevinskog područja (ha)	Broj noćenja po hektaru	Izvor
20.619	oko 550	37,49	eVisitor/ Prostorni plan uređenja Grada Đurđevca

Dobivena vrijednost pokazuje da se na jednom hektaru izgrađenog građevinskog područja ostvaruje približno 37 noćenja godišnje, što upućuje na relativno nizak intenzitet turističkog opterećenja prostora. Takav rezultat je očekivan za kontinentalne destinacije s umjerenim turističkim prometom te ukazuje na mogućnost daljnjeg razvoja turističkih sadržaja bez značajnog prostornog pritiska.

Analiza pokazatelja održivosti na razini destinacije Đurđevac pokazuje da turizam trenutno ima umjeren i uglavnom pozitivan utjecaj na lokalnu zajednicu, okoliš i gospodarstvo. Intenzitet turističkog prometa relativno je nizak u odnosu na broj stanovnika i prostorne kapacitete destinacije, što upućuje na to da turizam ne predstavlja značajno opterećenje za lokalnu infrastrukturu i resurse. Istodobno, rezultati anketa pokazuju visoku razinu zadovoljstva lokalnog stanovništva i posjetitelja, što potvrđuje dobru percepciju turističkog razvoja i kvalitetu turističke ponude.

Okolišni pokazatelji, poput količine otpada, potrošnje energije i udjela zaštićenih područja, ukazuju na potrebu kontinuiranog praćenja utjecaja turizma na prirodne resurse, ali i na postojanje dobrih temelja za razvoj održivog turizma. Posebno je važna činjenica da destinacija raspolaže vrijednim zaštićenim prirodnim područjima te ima uspostavljen strateški okvir za prilagodbu klimatskim promjenama kroz SECAP dokument.

Gospodarski pokazatelji potvrđuju značaj turizma za lokalno gospodarstvo kroz zapošljavanje i ostvarene poslovne prihode u djelatnostima smještaja i ugostiteljstva, dok analiza prosječne duljine boravka turista i ~~sezonalnosti~~ dolazaka upućuje na potencijal za daljnji razvoj turističke ponude i produljenje boravka posjetitelja.

## 6. RAZVOJNI SMJER S MJERAMA I AKTIVNOSTIMA

Razvojni smjer turizma za Grad Đurđevac u razdoblju 2026.–2030. temelji se na dosadašnjem snažnom rastu, prepoznatljivosti destinacije i jasnoj orijentaciji prema održivosti, kvaliteti i cjelogodišnjoj ponudi. Grad je već pozicioniran kao vodeća kontinentalna destinacija u svojoj županiji, s izraženim manifestacijskim karakterom i snažnim identitetom temeljenim na baštini, prirodi i aktivnom odmoru.

Razvojni smjer usmjeren je na:

- povećanje turističke potrošnje i produljenje prosječnog boravka,
- jačanje brenda destinacije,

- podizanje kvalitete infrastrukture i usluga,
- održivo upravljanje resursima i uključivanje lokalne zajednice.

### 6.1. SWOT analiza

Za potrebe planiranja razvoja turizma u destinaciji Đurđevac provedena je SWOT analiza kojom su identificirane ključne snage, slabosti, prilike i prijetnje koje utječu na turistički razvoj destinacije. Ova analiza omogućuje sustavno sagledavanje postojećih resursa, razvojnih ograničenja i tržišnih prilika te predstavlja važnu podlogu za definiranje razvojnih prioriteta i strateških smjernica upravljanja destinacijom.

Tablica 55. Razvojne potrebe i prilike (SWOT analiza)	
Snage (S)	Slabosti (W)
Kulturna i prirodna baština - Status EDEN destinacije, nagrade Ruralni suncokret i prepoznatljiva nematerijalna baština i nagrade	Nedovoljna prepoznatljivost
Manifestacije koje su prepoznate na široj razini (nacionalna, međunarodna)	Nedovoljni stručni kadar
Ljudi i udruge	Nedovoljni smješteni kapaciteti različitih kategorija
Investicijski ciklus – privatni smještaji, javna infrastruktura, unaprjeđenje zelene infrastrukture i slično.	Nedovoljno integrirani i komercijalizirani turistički paketi Kratko prosječno trajanje boravka
Prilike (O)	Prijetnje (T)
Rast potražnje za alternativnim oblicima turizmom	Globalne nestabilnosti i pad kupovne moći
Dostupnost EU fondova	Klimatske promjene i degradacija prirodnih resursa
Razvoj <del>ekoturizma</del> eno-gastronomije i tematskih ruta	Jačanje konkurencije drugih kontinentalnih destinacija
Digitalna transformacija i pametna rješenja upravljanja	Odljev radne snage i demografski trendovi

Rezultati SWOT analize pokazuju da destinacija Đurđevac raspolaže značajnim potencijalima temeljenim na autentičnoj prirodnoj i kulturnoj baštini, snažnom manifestacijskom identitetu i aktivnoj uključenosti lokalne zajednice. Istodobno su identificirana određena razvojna ograničenja, poput kratkog boravka turista i nedostatka smještajnih kapaciteta više kategorije. Uzimajući u obzir tržišne prilike, osobito rast potražnje za održivim i ruralnim turizmom, SWOT analiza predstavlja važnu osnovu za daljnje usmjeravanje razvoja turizma i jačanje konkurentnosti destinacije.

### 6.2. Identificiranje općih načela i ciljeva turizma

Turizam u destinaciji Đurđevac predstavlja važan razvojni potencijal lokalne zajednice te sve značajniji čimbenik gospodarskog, društvenog i kulturnog razvoja. Iako se destinacija prema Indeksu

turističke razvijenosti svrstava u skupinu manje razvijenih turističkih područja, postojeći turistički resursi, rast turističkog prometa i sve veća prepoznatljivost pojedinih atrakcija i manifestacija ukazuju na značajan potencijal za daljnji razvoj turizma. U 2025. godini na području destinacije ostvareno je 6.278 dolazaka i 20.619 turističkih noćenja, što potvrđuje postupni rast turističke aktivnosti i sve veću važnost turizma za lokalno gospodarstvo.

Razvoj turizma u Đurđevcu temelji se na vrijednim prirodnim i kulturnim resursima, autentičnim manifestacijama te snažnom lokalnom identitetu. Posebno se ističu prirodni lokaliteti poput Đurđevačkih pijesaka, kulturno-povijesna baština Staroga grada te manifestacije poput **Picokijade** koje značajno doprinose prepoznatljivosti destinacije i privlačenju posjetitelja.

S obzirom na razvojne potencijale, ali i moguće negativne utjecaje turizma na okoliš i lokalnu zajednicu, važno je definirati opća načela i ciljeve koji će usmjeravati daljnji razvoj turizma u destinaciji. Opća načela predstavljaju temeljne vrijednosti na kojima se temelji upravljanje turizmom, dok ciljevi definiraju željene učinke turističkog razvoja na gospodarstvo, društvo, okoliš i infrastrukturu destinacije. Razvoj turizma u destinaciji Đurđevac temelji se na sljedećim načelima:

Tablica 56. Načela razvoja turizma

Održivost	Razvoj turizma treba biti usklađen s načelima održivog razvoja, uz očuvanje prirodnih resursa, krajobrazu i kulturne baštine. Poseban naglasak stavlja se na zaštitu prirodnih i kulturnih vrijednosti poput Đurđevačkih pijesaka te odgovorno upravljanje turističkim aktivnostima.
Kvaliteta	Razvoj turističke ponude treba se temeljiti na kontinuiranom unapređenju kvalitete usluga, infrastrukture i turističkih sadržaja kako bi se osiguralo pozitivno iskustvo posjetitelja i povećala konkurentnost destinacije.
Pristupačnost	Destinacija treba osigurati dostupnost turističkih sadržaja svim skupinama posjetitelja, uključujući osobe s invaliditetom i smanjenom pokretljivošću, kao i dobru prometnu dostupnost i informiranost posjetitelja.
Zadovoljstvo	Razvoj turizma treba doprinosti zadovoljstvu posjetitelja, ali i lokalnog stanovništva, uz osiguravanje ravnoteže između turističkih aktivnosti i kvalitete života u destinaciji.
Sigurnost	Sigurnost posjetitelja i lokalne zajednice predstavlja važan preduvjet održivog razvoja turizma te uključuje sigurnu infrastrukturu, dostupnost zdravstvene skrbi i učinkovito upravljanje javnim prostorima.

Na temelju analize stanja i razvojnih potencijala destinacije definirani su sljedeći ciljevi razvoja turizma:

Tablica 57. Ciljevi razvoja turizma

Ekonomski ciljevi	<ul style="list-style-type: none"> <li>• povećanje turističkog prometa i turističke potrošnje</li> <li>• poticanje razvoja poduzetništva u turizmu i ugostiteljstvu</li> <li>• stvaranje novih radnih mjesta u turističkom sektoru</li> <li>• poticanje ulaganja u turističku infrastrukturu i smještajne kapacitete</li> </ul>
	<ul style="list-style-type: none"> <li>• očuvanje i valorizacija kulturno-povijesne baštine</li> </ul>

Kulturološki ciljevi	<ul style="list-style-type: none"> <li>• promocija lokalnih tradicija, običaja i manifestacija</li> <li>• jačanje identiteta destinacije kroz kulturne i turističke sadržaje</li> </ul>
Ekološki ciljevi	<ul style="list-style-type: none"> <li>• očuvanje prirodnih resursa i krajobrazu destinacije</li> <li>• zaštita i održivo upravljanje zaštićenim prirodnim područjima</li> <li>• poticanje održivih oblika turizma i odgovornog korištenja resursa</li> </ul>
Socijalni ciljevi	<ul style="list-style-type: none"> <li>• povećanje uključenosti lokalne zajednice u razvoj turizma</li> <li>• jačanje suradnje između javnog, privatnog i civilnog sektora</li> <li>• unapređenje kvalitete života lokalnog stanovništva kroz razvoj turizma</li> </ul>
Infrastrukturni ciljevi	<ul style="list-style-type: none"> <li>• unapređenje prometne, komunalne i turističke infrastrukture</li> <li>• razvoj turističkih sadržaja i interpretacijskih centara</li> <li>• unapređenje digitalne infrastrukture i dostupnosti turističkih informacija</li> </ul>

Tablica prikazuje ključne ciljeve razvoja turizma u destinaciji Đurđevac koji su podijeljeni na ekonomske, kulturološke, ekološke, socijalne i infrastrukturne ciljeve. Ekonomski ciljevi usmjereni su na povećanje turističkog prometa, razvoj poduzetništva i otvaranje novih radnih mjesta u turizmu. Kulturološki ciljevi naglašavaju očuvanje i promociju kulturno-povijesne baštine te jačanje identiteta destinacije kroz tradiciju i manifestacije. Ekološki ciljevi odnose se na zaštitu prirodnih resursa i razvoj održivih oblika turizma. Socijalni ciljevi usmjereni su na uključivanje lokalne zajednice i poboljšanje kvalitete života stanovništva, dok infrastrukturni ciljevi podrazumijevaju unapređenje prometne, komunalne i turističke infrastrukture te razvoj novih sadržaja i digitalnih rješenja u destinaciji.

### 6.3. Oblikovanje razvojnog smjera i prioriteta

Nakon definiranja općih načela i ciljeva turizma potrebno je oblikovati strateški pravac razvoja turizma grada Đurđevca koji će usmjeriti daljnji razvoj destinacije u planiranom razdoblju. Strateški pristup temelji se na postojećim resursima, tržišnim trendovima i razvojnim potencijalima grada, a usmjeren je na održiv razvoj turizma koji doprinosi gospodarskom rastu, očuvanju prirodne i kulturne baštine te poboljšanju kvalitete života lokalnog stanovništva.

Grad Đurđevac raspolaže značajnim prirodnim i kulturnim resursima koji predstavljaju temelj razvoja turizma. Među najvažnijim atrakcijama ističu se Đurđevački pijesci, jedinstveni prirodni fenomen u Hrvatskoj, utvrda Stari grad, Muzej Grada Đurđevca, Interpretacijski centar **Picokijade** te brojne manifestacije, od kojih je najpoznatija **Picokijada**, koja se temelji na poznatoj Legendi o **Picokima**. Ovi resursi, zajedno s bogatom tradicijom, kulturnom baštinom i prirodnim okruženjem, predstavljaju važan potencijal za razvoj kulturnog, manifestacijskog, ruralnog i aktivnog turizma.

Jedan od ključnih strateških prioriteta razvoja turizma odnosi se na smanjenje **sezonalsnosti** turističkog prometa i produljenje boravka posjetitelja. Iako destinacija privlači velik broj jednodnevnih posjetitelja, osobito tijekom manifestacija, potrebno je razvijati dodatne turističke sadržaje i proizvode koji će posjetitelje zadržati dulje u destinaciji. U tom smislu značajan potencijal imaju

razvoj **cikloturizma**, eno-gastronomije, interpretacijskih sadržaja vezanih uz kulturnu i prirodnu baštinu te organizacija događanja tijekom cijele godine.

Važan strateški smjer razvoja odnosi se i na jačanje kvalitete turističke infrastrukture i turističkih usluga. Razvoj smještajnih kapaciteta, unapređenje ugostiteljske ponude, razvoj interpretacijskih centara te digitalizacija turističkih informacija mogu značajno doprinijeti boljem turističkom iskustvu posjetitelja i većoj konkurentnosti destinacije.

Strateško oblikovanje razvoja turizma također uključuje jačanje suradnje između ključnih dionika u destinaciji u koje spadaju lokalne samouprave, turističke zajednice, kulturnih institucija, poduzetnika i lokalnog stanovništva. Kroz zajedničko planiranje i provedbu projekata moguće je osigurati koordinirani razvoj turističke ponude, bolju organizaciju turističkih aktivnosti te jačanje kompetencija dionika kroz edukaciju i osposobljavanje za rad u turizmu.

U skladu s vizijom razvoja grada, Đurđevac teži postati prepoznatljiva kontinentalna turistička destinacija koja svoj razvoj temelji na očuvanoj prirodnoj i kulturno-povijesnoj baštini, lokalnoj gastronomiji, kvalitetnoj turističkoj ponudi i održivom razvoju u skladu s modernim gospodarskim i društvenim trendovima.

#### 6.4. Identificiranje ciljeva

U procesu izrade Plana upravljanja destinacijom Grada Đurđevca identificiranje razvojnih ciljeva predstavlja ključni korak strateškog planiranja turističkog razvoja. Ukoliko razvojni smjer i ciljevi razvoja destinacije nisu jasno i detaljno definirani postojećim aktima strateškog planiranja, oni se utvrđuju u okviru Plana upravljanja destinacijom na temelju provedene analize stanja destinacije, uključujući analizu turističkih resursa, infrastrukture, tržišnih trendova, organizacijskog okvira i turističkih performansi.

Polazište za definiranje ciljeva predstavlja sveobuhvatna analiza stanja i resursne osnove destinacije, kao i procjena njezinih razvojnih potencijala i ograničenja. Na temelju takve analize oblikuju se razvojna usmjerenja i strateški prioriteti koji usmjeravaju daljnji razvoj turizma. Ta usmjerenja omogućuju definiranje jasnih i ostvarivih ciljeva koji služe kao okvir za planiranje i provedbu konkretnih mjera i aktivnosti u destinaciji.

Svaka turistička destinacija ima specifične razvojne okolnosti koje proizlaze iz njezinih prirodnih, kulturnih, gospodarskih i društvenih obilježja. Stoga i ciljevi razvoja turizma moraju biti prilagođeni tim posebnostima te usklađeni s nacionalnim i regionalnim strateškim dokumentima razvoja turizma. Definirani ciljevi trebaju biti jasno usmjereni na ostvarivanje mjerljivih rezultata, pri čemu oni mogu biti kvantitativne prirode (primjerice povećanje broja dolazaka i noćenja, produljenje prosječnog boravka turista ili povećanje turističke potrošnje) ili kvalitativne prirode (unapređenje kvalitete

turističke ponude, jačanje identiteta destinacije, povećanje zadovoljstva posjetitelja i lokalne zajednice).

Na temelju provedenih analiza i definiranih razvojnih prioriteta za destinaciju Đurđevac identificirani su sljedeći strateški ciljevi razvoja turizma.

**Prvi strateški cilj** odnosi se na proširenje sezone i tržišne baze destinacije. Ovaj cilj usmjeren je na smanjenje izražene **sezonitosti** turističkog prometa i povećanje raznolikosti tržišta s kojih dolaze posjetitelji. Poseban naglasak stavlja se na produljenje prosječnog boravka gostiju, osobito kroz razvoj vikend-boravaka i kratkih odmora, koji su tipični za kontinentalne turističke destinacije. Istodobno se planira povećanje udjela gostiju s udaljenijih domaćih tržišta i iz inozemstva te razvoj specijaliziranih turističkih ponuda za pojedine tržišne niše, poput obiteljskog turizma, aktivnog turizma i gastro-turizma.

**Drugi strateški cilj** usmjeren je na unapređenje turističke infrastrukture i digitalne prisutnosti destinacije. Razvoj kvalitetne infrastrukture ključan je preduvjet za povećanje konkurentnosti destinacije i unapređenje turističkog iskustva. U tom kontekstu planira se realizacija projekata vezanih uz valorizaciju ključnih atrakcija, među kojima posebno mjesto ima uređenje i dodatna interpretacija utvrde Starog grada kao središnjeg kulturno-povijesnog lokaliteta. Paralelno s time planira se daljnje unapređenje biciklističke infrastrukture u skladu s **cikloturističkim** strategijama te razvoj integriranog digitalnog sustava za promociju destinacije, informiranje posjetitelja i omogućavanje online rezervacija turističkih sadržaja.

**Treći strateški cilj** odnosi se na jačanje kvalitete i diversifikacije turističke ponude. Ovaj cilj usmjeren je na razvoj novih turističkih proizvoda i sadržaja koji će povećati atraktivnost destinacije i potaknuti dulji boravak posjetitelja. Poseban naglasak stavlja se na obogaćivanje manifestacijske ponude novim događanjima izvan glavne turističke sezone, čime se doprinosi smanjenju **sezonitosti** turističkog prometa. Također se planira razvoj integriranih turističkih tura koje povezuju različite atrakcije i doživljaje destinacije, primjerice kulturnu baštinu, vinsku i gastronomsku ponudu te aktivnosti u prirodi. Važan element ovog cilja predstavlja i poticanje razvoja kvalitetnih lokalnih suvenira i gastronomskih proizvoda koji odražavaju identitet Podravine i grada Đurđevca.

**Četvrti strateški cilj** odnosi se na jačanje modela javno-privatnog partnerstva u razvoju turizma. Održivi razvoj destinacije zahtijeva aktivnu suradnju javnog sektora, privatnih poduzetnika, udruga i lokalne zajednice. U tom kontekstu planira se primjena iskustava uspješnih modela upravljanja iz drugih destinacija, poput primjera iz Martina na Muri, gdje javni i privatni sektor zajednički upravljaju turističkim atrakcijama i promotivnim aktivnostima. Poseban naglasak stavlja se na uključivanje lokalnih udruga, obrtnika i proizvođača u razvoj turističkih proizvoda, čime se dodatno potiče lokalno gospodarstvo i jača autentičnost turističke ponude.

*Peti strateški cilj* usmjeren je na jačanje pozicioniranja brenda „Đurđevac“. Razvoj prepoznatljivog destinacijskog identiteta važan je element konkurentnosti na turističkom tržištu. U tom smislu planira se aktivno korištenje statusa EDEN destinacije (Europske destinacije izvrsnosti) kao važnog promotivnog alata na međunarodnom tržištu. U komunikacijskim aktivnostima posebno će se naglašavati jedinstvene značajke destinacije, poput fenomena „Hrvatske Sahare“, odnosno prostora Đurđevačkih pijesaka, kao i kulturne baštine povezane s Legendom o *Picokima*. Dodatno će se poticati suradnja sa susjednim regijama i prekogranična suradnja s Mađarskom kroz zajedničke projekte i turističke inicijative.

Definirani strateški ciljevi predstavljaju temelj za daljnju razradu mjera i aktivnosti koje će omogućiti sustavan, održiv i dugoročno konkurentan razvoj turizma u destinaciji Đurđevac. Njihova provedba doprinjet će jačanju turističke prepoznatljivosti destinacije, povećanju kvalitete turističkog iskustva te stvaranju pozitivnih gospodarskih i društvenih učinaka za lokalnu zajednicu.

#### 6.4. Mjere i aktivnosti

U svrhu operacionalizacije strateških ciljeva razvoja turizma, definirane su konkretne mjere i aktivnosti koje omogućuju sustavno upravljanje destinacijom, jačanje konkurentnosti i dugoročnu održivost turizma grada Đurđevca. Mjere su strukturirane prema pet temeljnih razvojnih ciljeva te obuhvaćaju intervencije u području razvoja proizvoda, infrastrukturnih ulaganja, digitalne transformacije, upravljačkih modela i brendiranja destinacije. Mjere su definirane s jasno naznačenim vremenskim okvirom provedbe kako bi se omogućilo fazno planiranje investicija, koordinacija dionika i učinkovito praćenje rezultata putem mjerljivih pokazatelja uspješnosti. Tablični prikaz u nastavku daje pregled ciljeva, pripadajućih mjera i planiranog razdoblja provedbe.

Tablica 58. Ciljevi, pripadajuće mjere i planirano razdoblje provedbe

Cilj	Oznaka mjere	Naziv mjere	Opis mjere	Vrijeme provedbe
Cilj 1: Proširiti sezonsku i tržišnu bazu	M1.1	Razvoj „Mikro-sezona“ paketa	Kreiranje tematskih paketa: „Ljeto na pijescima“, „Jesen na vinskih stazama“, „Zimske bajke u Starom Gradu“, „Proljeće na biciklu“.	2026. – 2029. (Kontinuirano)
	M1.2	Ciljana digitalna kampanja	Kampanje na društvenim mrežama usmjerene na tržišta Slovenije, Austrije, Mađarske i susjednih županija, s naglaskom na aktivni odmor i gastro-iskustva.	2026. – 2029. (Kontinuirano)
Cilj 2: Unaprijediti	M2.1	Projekt „Stari Grad“	Prijava na EU fondove, temeljna sanacija, uređenje pristupa i razvoj muzejsko-turističkih sadržaja.	2026.–2028.

turističku infrastrukturu i digitalnu prisutnost	M2.2	<i>Ciklona</i> „Putem Drave i Bilogore“	Označavanje trase, izgradnja oslonaca i izrada digitalne karte u suradnji s okolnim općinama.	2026.–2027.
	M2.3	Aplikacija „My Đurđevac“	Razvoj personalizirane aplikacije s <i>audiovođićem</i> , mapama, kalendarom događanja i mogućnošću rezervacije.	2026.
Cilj 3: Jačanje kvalitete i diversifikacije ponude	M3.1	„Đurđevački festival nematerijalne baštine“	Godišnji višednevni festival (radiionice tradicijskih vještina, legenda, folklor, gastronomija).	Prvo izdanje 2027.
	M3.2	„Đurđevačka putovnica“	Fizička putovnica s pečatima atrakcija (muzej, etno-kuća, vinski podrum, Hrvatska Sahara) s nagradom za popunjeni set.	2026.
	M3.3	Program „Đurđevački suvenir“	Natječaj za nove suvenire, edukacije za obrtnike, izrada zajedničkog online kataloga.	2026.–2027.
Cilj 4: Osnažiti model javno-privatnog partnerstva	M4.1	Radna skupina za JPP	Uspostava tijela koje uključuje TZ, Grad, ugostitelje, pružatelje smještaja i vlasnike atrakcija.	2026.
	M4.2	Pilot-projekt JPP	Primjena modela JPP u upravljanju Starim Gradom ili <i>Bosjetiteljskim</i> centrom „Đurđevački pijesci“.	2027.–2028.
Cilj 5: Jačati pozicioniranje brenda „Đurđevac – Grad <i>Picoka</i> “	M5.1	Nova komunikacijska kampanja	Izrada kampanje sa sloganom „Đurđevac: Srce i pijesak Podravine“.	2026. – 2029. (Kontinuirano)
	M5.2	„Priče iz Đurđevca“	Produkcija serije kratkih videozapisa za YouTube/Instagram (legenda, obrtnici, vinogradi, pijesci).	2026. – 2029. (Kontinuirano)
	M5.3	<i>Interreg</i> suradnja s Mađarskom	Sudjelovanje u programima prekogranične suradnje (npr. biciklistička ruta, e-bike ruta, gastro-festival u suradnji s <i>Čurugom</i> ).	2026. – 2029. (Kontinuirano)

Provedba navedenih mjera zahtijeva koordinirano djelovanje ključnih dionika destinacije grada Đurđevca, Turističke zajednice, poduzetnika u turizmu, kulturnih institucija, organizacija civilnog društva te regionalnih i međunarodnih partnera. Uspješnost provedbe ovisit će o osiguravanju stabilnih izvora financiranja (proračunska sredstva, EU fondovi, modeli javno-privatnog partnerstva), jasnoj podjeli odgovornosti te kontinuiranom praćenju i evaluaciji rezultata. Sustavno praćenje realizacije mjera provodit će se kroz godišnje akcijske planove, definiranje mjerljivih pokazatelja (npr. broj dolazaka i noćenja iz ciljnih tržišta, produljenje prosječnog boravka, broj korisnika digitalnih alata, broj novih turističkih proizvoda) te redovita izvješća o napretku. Na taj način osigurat će se adaptivno upravljanje destinacijom, pravovremena prilagodba tržišnim promjenama i dugoročno jačanje pozicije Đurđevca kao prepoznatljive kontinentalne turističke destinacije.

Mjere su organizirane prema pet razvojnih ciljeva te obuhvaćaju aktivnosti vezane uz razvoj turističkih proizvoda, unaprjeđenje infrastrukture, digitalizaciju, jačanje suradnje između javnog i privatnog sektora te jačanje prepoznatljivosti brenda destinacije. Za svaku mjeru definirane su ključne aktivnosti, nositelji provedbe, vremenski okvir realizacije, potencijalni izvori financiranja te mjerljivi pokazatelji uspješnosti (KPI). Takav pristup omogućuje jasno praćenje napretka, procjenu učinkovitosti provedenih aktivnosti te pravovremeno donošenje odluka o eventualnim prilagodabama provedbe. Tablice koje slijede predstavljaju operativni okvir za provedbu strategije te služe kao alat za koordinaciju aktivnosti, planiranje ulaganja i praćenje ostvarenja ciljeva. Redovito praćenje provedbe provodit će se kroz godišnje akcijske planove i izvješća o napretku, pri čemu će se posebna pozornost posvetiti pokazateljima poput broja dolazaka i noćenja, produljenja trajanja boravka, razvoja novih turističkih proizvoda, korištenja digitalnih rješenja te razine uključenosti lokalnih dionika. Na taj se način osigurava kontinuirano unaprjeđenje upravljanja destinacijom i dugoročno jačanje konkurentnosti turizma Đurđevca.

Tablica 59. Proširiti sezonsku i tržišnu bazu

Mjera	Aktivnost	Nositelj	Rok	Financiranje	KPI
M1.1 Razvoj „Mikro-sezona“ paketa	Dizajn tematskih paketa (ljetno, jesen, zima, proljeće)	TZ Đurđevac	2026.–2029. (kontinuirano)	proračun TZ, partneri	broj kreiranih paketa
M1.1	Uključivanje lokalnih OPG-ova, vodiča i ugostitelja	TZ Đurđevac, poduzetnici	2026.–2029. (kontinuirano)	privatna ulaganja	broj uključenih partnera
M1.1	Promocija paketa putem weba i društvenih mreža	TZ Đurđevac	2026.–2029. (kontinuirano)	TZ marketing budžet	broj rezervacija paketa
M1.2 Ciljana digitalna kampanja	Definiranje ciljnih tržišta (SI, AT, HU, HR regije)	TZ Đurđevac	2026.	TZ proračun	broj kampanja
M1.2	Provedba online kampanja (Meta, Google, YouTube)	TZ, agencija	2026.–2029. (kontinuirano)	TZ, EU digitalni programi	broj klikova, reach
M1.2	Analitika i optimizacija kampanja	TZ, agencija	2026.–2029. (kontinuirano)	TZ	stopa konverzije

Tablica 60. Unaprijediti turističku infrastrukturu i digitalnu prisutnost

Mjera	Aktivnost	Nositelj	Rok	Financiranje	KPI
M2.1 Projekt „Stari Grad“	Izrada projektne dokumentacije	Grad Đurđevac	2026.	proračun, EU fondovi	izrađena dokumentacija
M2.1	Prijava na EU fondove	Grad, razvojna agencija	2026.	EU fondovi	odobrena sredstva

M2.1	Obnova i uređenje sadržaja	Grad	2027.–2028.	EU, proračun	broj novih sadržaja
M2.2 Ciklusa „Putem Drave i Bilogore“	Definiranje trase i partnera	Grad, TZ	2026.	EU Interreg	definirana ruta
M2.2	Postavljanje signalizacije i odmorista	Grad	2026.–2027.	EU, županija	km označenih ruta
M2.2	Izrada digitalne karte	TZ, IT partner	2027.	EU	dostupna karta
M2.3 Aplikacija „My Đurđevac“	Izrada koncepta aplikacije	TZ, IT tvrtka	2026.	EU digitalni fondovi	definiran koncept
M2.3	Razvoj aplikacije	IT partner	2026.	EU	funkcionalna aplikacija
M2.3	Promocija i distribucija	TZ	2026.–2029. (kontinuirano)	TZ	broj korisnika

Tablica 61. Jačanje kvalitete i diversifikacije ponude

Mjera	Aktivnost	Nositelj	Rok	Financiranje	KPI
M3.1 Festival nematerijalne baštine	Razvoj koncepta festivala	TZ, kulturne institucije	2026.	proračun, sponzori	definiran program
M3.1	Organizacija događanja	TZ, udruge	2027.–2029. (kontinuirano)	proračun, sponzori	broj posjetitelja
M3.2 „Đurđevačka putovnica“	Dizajn i tiskanje putovnice	TZ	2026.	TZ	broj izdanih putovnica
M3.2	Uključivanje atrakcija u program	TZ, atrakcije	2026.	TZ	broj partnera
M3.2	Nagrađni model za korisnike	TZ	2026.–2029. (kontinuirano)	TZ	broj ispunjenih putovnica
M3.3 Program „Đurđevački suvenir“	Provedba natječaja	TZ, Grad	2026.	proračun	broj prijava
M3.3	Edukacije za obrtnike	razvojna agencija	2026.–2027.	EU fondovi	broj sudionika
M3.3	Online katalog suveniru	TZ	2027.	TZ	broj proizvoda

Tablica 62. Osnažiti model javno-privatnog partnerstva

Mjera	Aktivnost	Nositelj	Rok	Financiranje	KPI
M4.1 Radna skupina za JPP	Identifikacija dionika	Grad, TZ	2026.	proračun	broj članova
M4.1	Osnivanje radne skupine	Grad	2026.	proračun	osnovano tijelo

M4.1	Redoviti sastanci	radna skupina	2026.-2029. (kontinuirano)	proračun	broj sastanaka
M4.2 Pilot-projekt JPP	Definiranje modela upravljanja	Grad	2027.	JPP model	izrađen model
M4.2	Implementacija pilot-projekta	Grad, partneri	2027.-2028.	JPP	funkcionalan model

Tablica 63. Jačati pozicioniranje brenda „Đurđevac – Grad Pijavica“

Mjera	Aktivnost	Nositelj	Rok	Financiranje	KPI
M5.1 Komunikacijska kampanja	Razvoj slogana i vizuala	TZ, agencija	2026.	TZ	izrađen identitet
M5.1	Provedba kampanje	TZ	2026.-2029. (kontinuirano)	TZ	doseg kampanje
M5.2 „Priče iz Đurđevca“	Produkcija video sadržaja	TZ, produkcija	2026.-2029. (kontinuirano)	TZ, EU	broj videa
M5.2	Distribucija sadržaja online	TZ	2026.-2029. (kontinuirano)	TZ	pregledi videa
M5.3 Interreg suradnja	Priprema projektnih prijava	Grad	2026.	Interreg	broj prijava
M5.3	Provedba zajedničkih projekata	Grad, partneri HU	2026.-2029. (kontinuirano)	Interreg	broj projekata

## 7. SMJERNICE I PREPORUKE ZA DIONIKE RAZVOJA

Smjernice za dionike razvoja turizma grada Đurđevca predstavljaju operativnu razradu strateških ciljeva, prioriteta i mjera definiranih u Planu upravljanja destinacijom. Njihova je svrha osigurati jasno razumijevanje uloga i odgovornosti svih aktera uključenih u razvoj turizma, uz naglasak na koordinirano djelovanje, održivo upravljanje resursima i dugoročnu konkurentnost destinacije. S obzirom na razvojni kontekst Đurđevca kao kontinentalne destinacije s izraženim manifestacijskim, kulturnim i prirodnim potencijalima, nužno je uspostaviti sustav upravljanja koji omogućuje ravnotežu između gospodarskog razvoja, zaštite prostora i interesa lokalne zajednice. Smjernice stoga definiraju okvir za provedbu mjera iz poglavlja 6.5., uz jasno povezivanje strateške i operativne razine upravljanja.

### 7.1. Smjernice i preporuke za jedinice lokalne i područne samouprave

Grad Đurđevac i Koprivničko-križevačka županija imaju ključnu stratešku i razvojnu ulogu u provedbi infrastrukturnih projekata, jačanju modela javno-privatnog partnerstva te stvaranju institucionalnog okvira za dugoročno upravljanje destinacijom. Njihova odgovornost primarno se odnosi na kapitalne projekte, prostorno-plansku usklađenost, osiguravanje izvora financiranja (proračun, EU fondovi, JPP modeli) te koordinaciju ključnih razvojnih inicijativa. Posebno je važno

osigurati stabilno upravljačko okruženje za provedbu projekata koji imaju dugoročni učinak na konkurentnost destinacije. Mjere relevantne za jedinice lokalne i područne samouprave:

Cilj 2: Unaprijediti turističku infrastrukturu i digitalnu prisutnost

- M2.1 Projekt „Stari Grad“ (temeljna sanacija, uređenje pristupa, razvoj muzejsko-turističkih sadržaja; prijava na EU fondove)
- M2.2 Ciklona „Putem Drave i Bilogore“ (označavanje trase, izgradnja infrastrukture u suradnji s okolnim jedinicama)
- M2.3 Aplikacija „My Đurđevac“ (razvoj i financijska podrška digitalnoj platformi destinacije)

Cilj 4: Osnažiti model javno-privatnog partnerstva

- M4.1 Radna skupina za JPP (ustopava formalnog tijela za koordinaciju javnog i privatnog sektora)
- M4.2 Pilot-projekt JPP (primjena modela JPP u upravljanju Starim Gradom ili Posjetiteljskim centrom „Đurđevački pijesci“)

### 7.2. Smjernice i preporuke za turističke zajednice

Turistička zajednica Grada Đurđevca ima operativnu i promotivnu ulogu u provedbi mjera usmjerenih na razvoj turističkih proizvoda, tržišno pozicioniranje destinacije i jačanje brenda. Njena odgovornost obuhvaća razvoj integriranih paketa, digitalni marketing, produkciju sadržaja, organizaciju manifestacija i koordinaciju tržišnih aktivnosti. Turistička zajednica ključni je nositelj aktivnosti koje izravno utječu na povećanje dolazaka, produljenje boravka i jačanje prepoznatljivosti destinacije.

Mjere relevantne za turističku zajednicu:

Cilj 1: Proširiti sezonsku i tržišnu bazu

- M1.1 Razvoj „Mikro-sezona“ paketa (tematski paketi: „Ljeto na pijescima“, „Jesen vinskim stazama“, „Zimske bajke u Starom Gradu“, „Proljeće na biciklu“)
- M1.2 Ciljana digitalna kampanja (kampanje usmjerene na tržišta Slovenije, Austrije, Mađarske i susjednih županija)

Cilj 3: Jačanje kvalitete i diversifikacije ponude

- M3.1 „Đurđevački festival nematerijalne baštine“
- M3.2 „Đurđevačka putovnica“
- M3.3 Program „Đurđevački suvenir“

Cilj 5: Jačati pozicioniranje brenda „Đurđevac – Grad Pijavica“

- M5.1 Nova komunikacijska kampanja
- M5.2 „Priče iz Đurđevca – Grada Pijavica“ (produkcija video sadržaja za digitalne kanale)

### 7.3. Smjernice i preporuke za druge dionike u turizmu i upravljanju turizmom u destinaciji

Ostali dionici – privatni iznajmljivači, ugostitelji, OPG-ovi, kulturne institucije, udruge, obrtnici i organizatori događanja – imaju ključnu operativnu ulogu u provedbi mjera koje se odnose na sadržaj, kvalitetu i autentičnost turističkog proizvoda. Njihova je odgovornost aktivno sudjelovati u razvoju novih proizvoda, podizanju kvalitete ponude te uključivanju u modele suradnje i partnerstva s javnim sektorom i Turističkom zajednicom. Mjere relevantne za ostale dionike:

Cilj 3: Jačanje kvalitete i diversifikacije ponude

- M3.1 „Đurđevački festival nematerijalne baštine“ (aktivno sudjelovanje u provedbi, programskom oblikovanju i prezentaciji tradicijskih sadržaja)
- M3.2 „Đurđevačka putovnica“ (uključivanje atrakcija, OPG-ova, muzeja i ugostitelja u sustav nagrađivanja)
- M3.3 Program „Đurđevački suvenir“ (razvoj novih suvenira, sudjelovanje u edukacijama i zajedničkom katalogu)

Cilj 4: Osnažiti model javno-privatnog partnerstva

- M4.2 Pilot-projekt JPP (sudjelovanje privatnog sektora u upravljanju turističkom infrastrukturom)

Cilj 5: Jačati pozicioniranje brenda

- M5.3 ~~Interreg~~ suradnja s Mađarskom (sudjelovanje poduzetnika i organizatora u prekograničnim projektima)

## ▲ 8. POPIS PROJEKATA

Plan upravljanja destinacijom kao svoj sastavni dio sadrži popis projekata koji pridonose provedbi mjera potrebnih za ostvarenje pokazatelja održivosti na razini destinacije. U popis projekata uključeni su projekti koji doprinose održivom razvoju destinacije kroz unapređenje infrastrukture, očuvanje prirodne i kulturne baštine, razvoj turističkih sadržaja te podizanje kvalitete života lokalnog stanovništva. Poseban dio popisa čine projekti od posebnog značaja za razvoj destinacije, odnosno projekti koji imaju strateški utjecaj na razvoj turističke ponude, održivo korištenje prostora te dugoročnu konkurentnost destinacije. Sukladno odredbama Zakona o turizmu (NN 156/23), popis svih projekata iz Plana upravljanja destinacijom dostavlja se tijelu državne uprave nadležnom za turizam radi upisa u bazu projekata. Popis projekata mora sadržavati minimalne podatke koji omogućuju identifikaciju projekta, njegovu svrhu, način doprinosa održivosti destinacije te osnovne informacije o nositelju i planiranoj provedbi. Minimalni skup podataka za svaki projekt uključuje naziv projekta, kratak opis predmeta i svrhe projekta, naznaku radi li se o projektu od posebnog

značaja za razvoj destinacije, način doprinosa ostvarenju pokazatelja održivosti (a za projekte od posebnog značaja i doprinos strateškim ciljevima), podatke o nositelju provedbe i lokaciji provedbe, planirane rokove početka i završetka projekta, ključne točke ostvarenja projekta, procijenjenu vrijednost projekta s mogućim izvorima financiranja.

Tablica 64. Popis projekata

Naziv projekta	Kratki opis	Poseban značaj	Nositelj i lokacija	Okvirni rok provedbe	Doprinos održivosti
Uređenje okoliša Starog grada	Krajobrazno uređenje prostora oko utvrde Stari grad te uvođenje suvenirnice, uređenje zelenih površina, biciklističkih staza, šetnica s mostovima i rekreacijskih zona	DA	Grad Đurđevac – Stari grad	2026–2028	zaštita kulturne baštine, razvoj kulturnog turizma
Podravsko - Vinogradarska kuća s popratnim sadržajima uključujući i	Centar posvećen podravskoj vinogradarskoj tradiciji s prostorima za prezentaciju vina, edukacije, degustacije lokalnih proizvoda i turističke sadržaje.	DA	Grad Đurđevac	2027 – 2029	očuvanje tradicijske baštine, razvoj <del>enogastonomskog</del> turizma, jačanje lokalnog gospodarstva i promocija autohtonih proizvoda
Izgradnja sportske infrastrukture	Izgradnja igrališta, dvorana i smještajnih kapaciteta za sportaše.	NE	Grad Đurđevac	2027. – 2029.	poticanje aktivnog i zdravog načina života stanovništva, unapređenje kvalitete života u destinaciji
Izgradnja multifunkcionalne sportske hale	Izgradnja nove sportske dvorane za sport, rekreaciju i događanja	DA	Grad Đurđevac	2028–2030	razvoj sportskog turizma i kvalitete života
Uređenje teniskih terena	Modernizacija postojećih terena i infrastrukture te natkrivanje balonom	NE	Grad Đurđevac – ŠRC	2027	poticanje sporta i rekreacije
Izgradnja pomoćnog nogometnog terena i terena s umjetnom travom	Izgradnja dodatnih nogometnih terena za trening i natjecanja	NE	Grad Đurđevac – ŠRC	2027–2028	razvoj sportskog turizma

Vidikovac <b>Sandstover</b>	Izgradnja turističkog vidikovca na području Đurđevačkih pijesaka	DA	Grad Đurđevac – Đurđevački pijesci	2029–2030	valorizacija prirodne baštine
Sanjkaliste Sveta Ana	Uređenje rekreacijske zone za zimske aktivnosti	NE	Grad Đurđevac – Sveta Ana	2027	razvoj rekreacijskog turizma
Cesta Đurđevac – Bjelovar	Izgradnja prometnice za bolju regionalnu povezanost	DA	Hrvatske ceste / Grad Đurđevac	2028–2030	poboljšanje mobilnosti i dostupnosti destinacije
Centar za mlade	Izgradnja prostora za edukaciju, društvene i kulturne aktivnosti mladih	NE	Grad Đurđevac	2028–2030	društvena održivost
Dogradnja OŠ i nove sportske dvorane	Proširenje škole, izgradnja novih učionica i sportske infrastrukture	DA	Grad Đurđevac – OŠ Đurđevac	2023–2027	obrazovanje i društveni razvoj
Uređenje lovačkog doma Jelen	Obnova objekta i razvoj lovskog i ruralnog turizma	NE	Lovačko društvo / Grad	2028–2029	razvoj ruralnog turizma
Uređenje sakralnih objekata	Obnova crkava i kapela na području grada	NE	Župa / Grad	2025–2030	očuvanje kulturne baštine
Organizacija izložba i kulturnih aktivnosti	Organizacija međunarodnih izložbi i kulturnih programa	NE	Muzej Grada Đurđevca	kontinuirano	kulturni turizam
Uređenje i opremanje Starog grada	Revitalizacija utvrde i interpretacijskih sadržaja – planirana replika starog sela uz utvrdu Stari grad	DA	Grad Đurđevac	2024–2028	razvoj kulturnog turizma
Izgradnja dječjih igrališta	Uređenje igrališta u naseljima	NE	Grad Đurđevac	kontinuirano	kvaliteta života
Elektrifikacija vinograda	Uvođenje elektro infrastrukture u vinogradarska područja	NE	Grad Đurđevac	2025–2029	razvoj vinskog turizma
Adaptacija Obrtničkog doma	Obnova prostora za obrtništvo i edukacije	NE	Grad Đurđevac	2027–2029	razvoj lokalnog gospodarstva
Šetnica u krošnjama Borik	Izgradnja turističke atrakcije u park-šumi Borik	DA	Grad Đurđevac – Borik	2027–2028	održivi turizam
Šetnice uz <b>Čučučavac</b>	Uređenje šetnica s mostovima uz	NE	Grad Đurđevac	2026–2029	rekreacija i zaštita okoliša

	vodotok i zelene površine				
Izgradnja istočne obilaznice	Izgradnja prometnice za rasterećenje centra	DA	Hrvatske ceste / Grad	2027	održiva mobilnost
Izgradnja mreže šetnica	Razvoj rekreacijskih staza	NE	Grad Đurđevac	kontinuirano	aktivni turizam
Biciklističke, planinarske, vinske i konjičke staze	Razvoj tematskih turističkih ruta	DA	Grad Đurđevac / TZ	2025–2030	aktivni i ruralni turizam
Arheološko nalazište Sošice	Istraživanje i turistička valorizacija nalazišta	DA	Ministarstvo kulture / Grad	2028–2030	zaštita kulturne baštine
Punionice za električna vozila	Postavljanje punionica za e-bicikle i automobile	NE	Grad Đurđevac	2025–2030	održiva mobilnost
Manifestacije i događanja	Razvoj i unaprjeđenje portfelja manifestacija te njihovo povezivanje s turističkim proizvodima	DA	Turistička zajednica Grada Đurđevca	2026–2029	razvoj kulturnog turizma i produljenje sezone
Razvoj turističkih proizvoda	Razvoj tržišno spremnih turističkih proizvoda (e-bike, gastro, tematske rute, interpretacija baštine)	DA	Turistička zajednica Grada Đurđevca	2026–2029	održivi turizam i disperzija posjetitelja
Smještaj i privatni sektor	Aktivacija privatnog smještaja, edukacije iznajmljivača i razvoj zajedničkog <b>bookings</b> sustava	DA	Turistička zajednica Grada Đurđevca / sustava	2026–2029	povećanje noćenja i lokalnih prihoda
Marketing, brand i komunikacije	Sustavno tržišno pozicioniranje destinacije kroz digitalne kampanje i promociju turističkih proizvoda	DA	Turistička zajednica Grada Đurđevca	2026–2029	jačanje identiteta destinacije i smanjenje <b>sezonitosti</b>
Destinacijski menadžment i partnerstva	Uspostava sustava upravljanja destinacijom, koordinacija dionika i mjerenje učinaka razvoja turizma	DA	Turistička zajednica Grada Đurđevca	2026–2029	dugoročno održivo upravljanje destinacijom

Prikazani popis projekata obuhvaća širok raspon razvojnih inicijativa koje doprinose održivom razvoju destinacije kroz unaprjeđenje turističke, sportske, kulturne i komunalne infrastrukture.

Projekti su usmjereni na jačanje atraktivnosti destinacije, poboljšanje kvalitete života lokalnog stanovništva te očuvanje i valorizaciju prirodne i kulturne baštine. Posebno se ističu projekti od posebnog značaja za razvoj destinacije, poput uređenja i opremanja Starog grada, izgradnje vidikovca **Sandtower**, razvoja mreže tematskih staza, izgradnje šetnice u krošnjama u Boriku te razvoja prometne infrastrukture. Ovi projekti imaju potencijal značajno unaprijediti turističku ponudu destinacije, povećati broj posjetitelja te potaknuti gospodarski razvoj lokalne zajednice. Uz turističke projekte, značajan dio planiranih aktivnosti odnosi se i na razvoj društvene i komunalne infrastrukture, poput izgradnje sportskih objekata, dječjih igrališta, centra za mlade i obrazovne infrastrukture. Takvi projekti doprinose jačanju društvene održivosti, potiču aktivan način života i povećavaju kvalitetu javnog prostora. Ukupno gledano, planirani projekti usmjereni su na uravnotežen razvoj destinacije kroz integraciju turističkih, gospodarskih, društvenih i okolišnih ciljeva. Njihova provedba doprinijet će ostvarivanju pokazatelja održivosti destinacije, povećanju konkurentnosti turističke ponude te dugoročnom održivom razvoju područja.

### 5.1. Popis projekata koji pridonose provedbi mjera potrebnih za doprinos ostvarenju pokazatelja održivosti na razini destinacije

Popis projekata koji pridonose provedbi mjera potrebnih za ostvarenje razvojnog smjera i pokazatelja održivosti na razini destinacije obuhvaća projekte usmjerene na unapređenje kvalitete prostora, zaštitu prirodnih i kulturnih resursa, razvoj održive mobilnosti, jačanje turističke i društvene infrastrukture te podizanje kvalitete života lokalnog stanovništva. Ovi projekti predstavljaju ključne razvojne inicijative koje omogućuju sustavno ostvarivanje ciljeva održivog razvoja destinacije te pridonose uravnoteženom razvoju gospodarskih, društvenih i okolišnih aspekata destinacije. Projekti uključeni u ovaj popis povezani su s provedbom mjera definiranih u strateškim i razvojnim dokumentima te doprinose ostvarivanju pokazatelja održivosti poput povećanja zelenih površina, razvoja održive mobilnosti, smanjenja emisija štetnih plinova, očuvanja prirodne baštine, energetske učinkovitosti te razvoja društvene infrastrukture. U nastavku je prikazan pregled projekata koji pridonose provedbi navedenih ciljeva.

Tablica 65. Popis projekata koji doprinose održivosti destinacije

Naziv projekta	Kratki opis projekta	Doprinos pokazateljima održivosti	Nositelj i lokacija	Status projekta
Razvoj zelene infrastrukture grada Đurđevca	Uspostava mreže urbanih zelenih površina, uređenje okoliša utvrde Stari grad, nova zona rekreacije na ŠRC-u, obnova amfiteatra u Park-šumi Borik, uređenje urbane	Povećanje zelenih površina, prilagodba klimatskim promjenama,	Grad Đurđevac	u provedbi

	točke u <b>Čapelovcu</b> , sadnja stabala i razvoj pješačko-biciklističkih koridora	povećanje bioraznolikosti		
Pilot projekt razvoja zelene infrastrukture grada Đurđevca	Ozelenjivanje javnih površina, postavljanje urbane opreme i pametnih klupa	Povećanje kvalitete javnog prostora i zelenih površina	Grad Đurđevac	u provedbi
Održivo upravljanje i povećanje atraktivnosti Đurđevačkih pijesaka	Uspostava posjetiteljskog centra, edukativnih sadržaja i turističke infrastrukture	Očuvanje prirodne baštine i razvoj održivog turizma	Grad Đurđevac	završen
Sustav javnog iznajmljivanja električnih bicikala ( <b>Bike sharing</b> ) i vožnje <b>quadovima</b> .	Uspostava sustava električnih bicikala i stanica za iznajmljivanje, uređenje infrastrukture za vožnju <b>quadom</b> .	Smanjenje emisija CO <sub>2</sub> i poticanje održive mobilnosti	Grad Đurđevac	planiran
Dogradnja i opremanje OŠ Đurđevac	Dogradnja školskog prostora i izgradnja sportske dvorane	Poboljšanje društvene infrastrukture i kvalitete života	Grad Đurđevac	u provedbi
Izgradnja i opremanje Centra za starije osobe Đurđevac i njegovog aneksa	Izgradnja centra za pružanje socijalnih i zdravstvenih usluga starijim osobama	Društvena održivost i socijalna uključenost	Grad Đurđevac	u provedbi
Energetska obnova upravno-poslovne zgrade	Energetska obnova javne zgrade	Smanjenje potrošnje energije i emisija	Grad Đurđevac	završen
Energetska obnova OŠ Đurđevac	Energetska obnova školskog objekta	Energetska učinkovitost i smanjenje emisija	Grad Đurđevac	završen
Energetska obnova odjela za djecu s teškoćama pri OŠ	Energetska obnova školskog prostora	Energetska učinkovitost i društvena uključenost	Grad Đurđevac	završen
Strategija zelene urbane obnove Grada Đurđevca	Izrada strateškog dokumenta za razvoj zelene infrastrukture	Planiranje održivog razvoja i klimatske otpornosti	Grad Đurđevac	završen

Prikazani projekti obuhvaćaju različita područja razvoja destinacije, uključujući zaštitu okoliša, razvoj održive mobilnosti, energetska učinkovitost, očuvanje prirodne baštine te jačanje društvene infrastrukture. Posebno se ističu projekti usmjereni na razvoj zelene infrastrukture i održive mobilnosti koji doprinose smanjenju negativnih utjecaja na okoliš i povećanju kvalitete javnog prostora. Uz projekte usmjerene na okoliš i turizam, značajan dio inicijativa odnosi se i na razvoj društvene infrastrukture, poput obrazovnih i socijalnih objekata, čime se osigurava veća kvaliteta života lokalnog stanovništva. Integracijom različitih razvojnih područja ovi projekti doprinose

ostvarivanju pokazatelja održivosti na razini destinacije te stvaraju temelje za dugoročno održiv i uravnotežen razvoj prostora.

### 8.2. Projekti posebnog značenja za razvoj destinacije

#### Uređenje okoliša Starog grada

Prostor oko utvrde Stari grad predstavlja jedan od najvrjednijih krajobraznih i kulturnih prostora u gradu Đurđevcu. Unatoč visokoj povijesnoj i identitetskoj vrijednosti, dio ovog prostora još uvijek nije dovoljno funkcionalno uređen niti integriran u svakodnevno korištenje građana i posjetitelja. Projekt uređenja okoliša Starog grada usmjeren je na krajobraznu revitalizaciju prostora kroz očuvanje prirodnih staništa, povećanje dostupnosti javnog prostora i razvoj rekreacijskih sadržaja. Cilj projekta je stvoriti atraktivan javni prostor koji istodobno štiti prirodne vrijednosti lokaliteta, povećava kvalitetu života stanovnika te doprinosi razvoju održivog i rekreacijskog turizma.

Tablica 66. Uređenje okoliša Starog grada

ELEMENT	OPIS
Naziv projekta	Uređenje okoliša Starog grada
Kratki opis	Krajobrazno uređenje prostora oko utvrde Stari grad kroz revitalizaciju vlažnih i <b>mezofilnih</b> livada, sadnju autohtonih stabala, uređenje pješačkih staza i zona odmora te integraciju kanala <b>Čujčevac</b> u javni prostor
Nositelj i lokacija	Grad Đurđevac – područje Starog grada
Okviri rok provedbe	2024–2028
Ključne aktivnosti	sadnja autohtonih stabala, uređenje šetnica, očuvanje livadnih staništa, postavljanje kućica za ptice i hotela za kukce, interpretacijski sadržaji
Strateška uloga	povećanje atraktivnosti povijesne jezgre i stvaranje centralnog javnog prostora za rekreaciju i turizam
Doprinos održivosti	očuvanje prirodnih staništa, povećanje bioraznolikosti, smanjenje urbanog toplinskog otoka, razvoj kulturnog i zelenog turizma
Napomena	dio projekta „Razvoj zelene infrastrukture Grada Đurđevca“ koji obuhvaća oko 7,1 ha uređenih površina

Uspješnost provedbe projekta mjerit će se kroz nekoliko ključnih pokazatelja uspješnosti (KPI). Među najvažnijima su povećanje površine uređenih zelenih javnih prostora, povećanje broja posjetitelja Starog grada, broj organiziranih događanja na uređenom prostoru te razina zadovoljstva posjetitelja i lokalnog stanovništva. Procjenjuje se da će projekt imati značajan turistički učinak jer će unaprijediti prostor omogućiti organizaciju kulturnih i turističkih događanja te produljiti vrijeme boravka posjetitelja u gradu. Uređen okoliš Starog grada također će doprinijeti jačanju vizualnog identiteta destinacije i boljoj interpretaciji kulturne baštine. Projekt je izravno povezan sa strateškim ciljem destinacije koji se odnosi na valorizaciju kulturne i prirodne baštine te razvoj održivog turizma, a predstavlja jednu od ključnih infrastrukturnih mjera za povećanje atraktivnosti središta grada.

#### Izgradnja multifunkcionalne sportske hale

Sport i rekreacija imaju važnu ulogu u razvoju kvalitete života lokalnog stanovništva, ali i u razvoju novih oblika turizma. Grad Đurđevac već raspolaže određenom sportskom infrastrukturom, no nedostatak moderne dvorane ograničava mogućnost organizacije većih sportskih i društvenih događanja. Projekt izgradnje multifunkcionalne sportske hale usmjeren je na stvaranje suvremenog prostora koji će omogućiti održavanje sportskih natjecanja, treninga, rekreacijskih aktivnosti te različitih društvenih i kulturnih događanja. Cilj projekta je unaprijediti sportsku infrastrukturu grada te stvoriti uvjete za razvoj sportskog turizma, organizaciju regionalnih natjecanja i povećanje atraktivnosti destinacije.

Tablica 67. Izgradnja multifunkcionalne sportske hale

ELEMENT	OPIS
Naziv projekta	Izgradnja multifunkcionalne sportske hale
Kratki opis	Izgradnja moderne sportske dvorane za potrebe sporta, rekreacije, školskih aktivnosti i događanja
Nositelj i lokacija	Grad Đurđevac
Okviri rok provedbe	2028–2030
Ključne aktivnosti	projektiranje i izgradnja dvorane, opremanje sportskom opremom, integracija s postojećom sportskom infrastrukturom
Strateška uloga	razvoj sportskog turizma i organizacije sportskih događanja
Doprinos održivosti	poticanje aktivnog načina života i razvoj sportske infrastrukture

Ključni pokazatelji uspješnosti projekta uključuju broj organiziranih sportskih događanja, broj korisnika sportske dvorane, broj sportskih klubova koji koriste infrastrukturu te broj posjetitelja sportskih manifestacija. Procjenjuje se da će izgradnja sportske hale omogućiti organizaciju regionalnih i nacionalnih sportskih natjecanja, čime će se povećati broj dolazaka u destinaciju, osobito tijekom sportskih događanja. Time projekt doprinosi i razvoju sportskog turizma. Projekt je usklađen sa strateškim ciljem destinacije koji se odnosi na unaprijeđenje kvalitete života stanovništva i razvoj novih turističkih sadržaja, a ujedno doprinosi razvoju aktivnog i sportskog turizma u kontinentalnim destinacijama.

#### Vidikovac Sandtover

Područje Đurđevačkih pijesaka predstavlja jedno od najvrjednijih prirodnih područja kontinentalne Hrvatske te važan element identiteta destinacije. Unatoč visokoj prirodnoj vrijednosti, interpretacija prostora i vizualna prezentacija krajobraza mogu se dodatno unaprijediti. Projekt izgradnje vidikovca **Sandtover** usmjeren je na stvaranje nove turističke atrakcije koja omogućuje panoramski doživljaj krajobraza Đurđevačkih pijesaka te dodatno valorizira prirodnu baštinu područja. Cilj projekta je povećati turističku atraktivnost rezervata, unaprijediti interpretaciju prirodne baštine te potaknuti razvoj izletničkog i edukativnog turizma.

Tablica 68. Vidikovac Sandtower

ELEMENT	OPIS
Naziv projekta	Vidikovac Sandtower
Kratki opis	Izgradnja turističkog vidikovca na području Đurđevačkih pijesaka
Nositelj i lokacija	Grad Đurđevac - Đurđevački pijesci
Okviri rok provedbe	2029. – 2030.
Doprinos održivosti	Valorizacija prirodne baštine

Uspješnost projekta pratit će se kroz pokazatelje poput broja posjetitelja vidikovca, broja organiziranih vođenih obilazaka te razine zadovoljstva posjetitelja. Turistički učinak projekta očituje se u povećanju atraktivnosti prirodnog rezervata i duljem zadržavanju posjetitelja u destinaciji. Projekt je povezan sa strateškim ciljem razvoja održivog turizma temeljenog na prirodnoj baštini.

#### Cesta Đurđevac – Bjelovar

Prometna dostupnost jedan je od ključnih preduvjeta razvoja turizma i gospodarstva. Bolja prometna povezanost Đurđevca s okolnim gradovima omogućuje lakši dolazak posjetitelja te bolju regionalnu integraciju destinacije. Projekt izgradnje ceste Đurđevac – Bjelovar usmjeren je na poboljšanje prometne infrastrukture i povećanje dostupnosti destinacije. Cilj projekta je unaprijediti prometnu povezanost regije i time omogućiti lakši pristup turističkim sadržajima grada.

Tablica 69. Cesta Đurđevac – Bjelovar

ELEMENT	OPIS
Naziv projekta	Cesta Đurđevac – Bjelovar
Kratki opis	Izgradnja prometnice za bolju regionalnu povezanost
Nositelj i lokacija	Hrvatske ceste / Grad Đurđevac
Okviri rok provedbe	2028.–2030.
Doprinos održivosti	poboljšanje dostupnosti destinacije

Ključni pokazatelji uspješnosti uključuju smanjenje vremena putovanja između gradova, povećanje prometnog prometa te povećanje broja turističkih dolazaka. Turistički učinak projekta očituje se u boljoj dostupnosti destinacije i povećanju jednodnevnih i vikend posjeta. Projekt je povezan sa strateškim ciljem poboljšanja dostupnosti destinacije i jačanja regionalne povezanosti.

#### Dogradnja i opremanje OŠ Đurđevac

Razvoj kvalitetne obrazovne infrastrukture važan je za dugoročni društveni i gospodarski razvoj lokalne zajednice. Projekt dogradnje i opremanja Osnovne škole Đurđevac omogućuje modernizaciju školskog prostora, uvođenje jedno smjenske nastave i razvoj novih sportskih sadržaja. Cilj projekta je unaprijediti obrazovne uvjete za učenike i osigurati kvalitetniju infrastrukturu za obrazovanje i sport.

Tablica 70. Dogradnja OŠ i nove sportske dvorane

ELEMENT	OPIS
Naziv projekta	Dogradnja OŠ i nove sportske dvorane
Kratki opis	Proširenje škole, izgradnja novih učionica i sportske infrastrukture
Nositelj i lokacija	Grad Đurđevac – OŠ Đurđevac
Okviri rok provedbe	2023. –2027.
Doprinos održivosti	obrazovanje i društveni razvoj

Ključni pokazatelji uspješnosti uključuju broj učenika uključenih u jedno smjensku nastavu, broj sportskih aktivnosti te korištenje sportske infrastrukture. Turistički učinak projekta očituje se kroz mogućnost organizacije sportskih događanja i školskih manifestacija. Projekt doprinosi strateškom cilju poboljšanja kvalitete života lokalne zajednice.

#### Uređenje i opremanje Starog grada

Stari grad predstavlja središnji simbol identiteta Đurđevca i jednu od najvažnijih točaka njegove kulturno-turističke prepoznatljivosti. Iako utvrda već ima snažnu povijesnu, simboličku i događajnu vrijednost, njezin puni turistički potencijal može se dodatno razviti kroz sadržajno i interpretacijsko unapređenje prostora. Projekt uređenja i opremanja Starog grada usmjeren je na revitalizaciju utvrde, podizanje kvalitete doživljaja posjetitelja te razvoj novih interpretacijskih, edukativnih i prezentacijskih sadržaja koji će omogućiti snažnije povezivanje baštine, kulture i turizma. Cilj projekta je povećati atraktivnost Starog grada kao vodeće kulturne atrakcije destinacije, produžiti vrijeme zadržavanja posjetitelja na lokalitetu te stvoriti kvalitetniju osnovu za cjelogodišnje korištenje prostora u funkciji kulturnog turizma, manifestacija i interpretacije lokalne baštine.

Tablica 71. Uređenje i opremanje Starog grada

ELEMENT	OPIS
Naziv projekta	Uređenje i opremanje Starog grada
Kratki opis	Revitalizacija utvrde i razvoj interpretacijskih sadržaja
Nositelj i lokacija	Grad Đurđevac
Okviri rok provedbe	2024.–2028.
Doprinos održivosti	razvoj kulturnog turizma

Uspješnost projekta pratit će se kroz povećanje broja posjetitelja Starog grada, povećanje broja organiziranih kulturnih i interpretacijskih programa, povećanje prosječnog vremena boravka posjetitelja na lokalitetu te rast zadovoljstva posjetitelja kvalitetom sadržaja i prezentacije baštine. Turistički učinak projekta procjenjuje se kao visok jer se odnosi na najprepoznatljiviji baštinski resurs grada, koji može djelovati kao glavni motiv dolaska, ali i kao nosivi sadržaj za povezivanje s manifestacijama, tematskim rutama i drugim turističkim proizvodima. Projekt je izravno povezan sa strateškim ciljem destinacije koji se odnosi na bolju valorizaciju kulturne baštine, jačanje tržišnog pozicioniranja i razvoj integralne ponude temeljene na identitetu prostora.

Šetnica u krošnjama Borik

Park-šuma Borik jedan je od najvažnijih prirodnih prostora grada, ali njegov turistički potencijal još uvijek nije u potpunosti iskorišten. U dokumentaciji projekta zelene infrastrukture Borik je prepoznat kao jedna od ključnih urbanih točaka koje treba kvalitetnije uključiti u svakodnevno korištenje, uz poboljšanje pristupa, obnovu sadržaja i jaču interpretaciju prirodnih vrijednosti. Prostor Borika već raspolaže značajnim rekreacijskim i edukativnim potencijalom, a dodatno ga je moguće osnažiti novom atrakcijom koja bi objedinjavala boravak u prirodi, edukaciju i doživljaj šumskog krajolika. Cilj projekta je razviti novu turističku atrakciju koja će povezati rekreaciju, edukaciju i doživljaj prirode te ojačati ulogu Borika kao jednog od vodećih prostora zelenog i obiteljskog turizma u Đurđevcu.

Tablica 72. Šetnica u krošnjama Borik

ELEMENT	OPIS
Naziv projekta	Šetnica u krošnjama Borik
Kratki opis	Izgradnja turističke atrakcije u park-šumi Borik
Nositelj i lokacija	Grad Đurđevac – Borik
Okviri rok provedbe	2027. –2028.
Doprinos održivosti	razvoj održivog turizma

Ključni pokazatelji uspješnosti uključuju broj posjetitelja atrakcije, broj edukativnih programa i vođenih obilazaka, broj obiteljskih i školskih grupa koje koriste lokalitet te povećanje broja dolazaka u Borik tijekom cijele godine. Turistički učinak projekta očituje se u stvaranju snažnog novog motiva dolaska, povećanju privlačnosti destinacije za obitelji s djecom i izletničke goste te u boljem povezivanju Borika s drugim sadržajima, uključujući Posjetiteljski centar i postojeće poučno-tematske i rekreacijske sadržaje. Projekt je povezan sa strateškim ciljem razvoja novih turističkih atrakcija temeljenih na prirodnoj baštini, podizanja kvalitete doživljaja te jačanja održivog i cjelogodišnjeg turizma.

Istočna obilaznica

Prometna opterećenja u središtu grada negativno utječu na kvalitetu javnog prostora, sigurnost kretanja i opću funkcionalnost destinacije. Projekt istočne obilaznice ima važnu infrastrukturnu i razvojnu ulogu jer doprinosi rasterećenju gradskog središta, boljoj prometnoj protočnosti i stvaranju kvalitetnijih uvjeta za boravak stanovnika i posjetitelja u centru grada. Premda nije turistički projekt u užem smislu, njegov učinak na destinaciju je važan jer poboljšava dostupnost, prometnu sigurnost i kvalitetu prostora u kojem se odvijaju turističke aktivnosti. Cilj projekta je smanjiti tranzitni promet u središtu Đurđevca, povećati sigurnost i protočnost prometnog sustava te stvoriti preduvjete za kvalitetniji i ugodniji urbani prostor u funkciji stanovnika i posjetitelja.

Tablica 73. Istočna obilaznica

ELEMENT	OPIS
Naziv projekta	Istočna obilaznica
Kratki opis	Izgradnja prometnice za rasterećenje prometa u centru grada
Nositelj i lokacija	Hrvatske ceste / Grad Đurđevac
Okviri rok provedbe	2027
Doprinos održivosti	održiva mobilnost i smanjenje prometnog opterećenja

Ključni pokazatelji uspješnosti uključuju smanjenje prometnog opterećenja u središtu grada, smanjenje vremena putovanja kroz gradsko područje, povećanje sigurnosti pješačkog i biciklističkog kretanja te poboljšanje kvalitete boravišnog prostora u središnjim zonama. Turistički učinak projekta procjenjuje se kao neizravan, ali značajan, jer rasterećenje centra povećava njegovu funkcionalnost i atraktivnost za posjetitelje, olakšava organizaciju događanja i poboljšava doživljaj grada. Projekt je povezan sa strateškim ciljem destinacije koji se odnosi na povećanje dostupnosti, unaprjeđenje urbane kvalitete prostora i uspostavu održivijih obrazaca kretanja.

Biciklističke, planinarske, vinske i konjičke staze

Razvoj tematskih ruta jedan je od ključnih preduvjeta za jačanje aktivnog, ruralnog i doživljajnog turizma. Đurđevac raspolaže povoljnim krajobraznim, prirodnim i kulturnim preduvjetima za razvoj različitih oblika kretanja kroz prostor, od biciklizma i pješčenja do vinskih i konjičkih ruta. Takve staze ne služe samo rekreaciji, nego povezuju atrakcije, naselja, prirodne lokalitete i lokalne proizvođače u jedinstven destinacijski doživljaj. Cilj projekta je razviti mrežu tematskih turističkih ruta koja će povezati ključne točke destinacije, povećati prostornu disperziju posjetitelja i ojačati aktivni i ruralni turizam.

Tablica 74. Biciklističke, planinarske, vinske i konjičke staze

ELEMENT	OPIS
Naziv projekta	Biciklističke, planinarske, vinske i konjičke staze
Kratki opis	Razvoj tematskih turističkih ruta i infrastrukture za aktivni turizam
Nositelj i lokacija	Grad Đurđevac / Turistička zajednica
Okviri rok provedbe	2025–2030
Doprinos održivosti	razvoj aktivnog i ruralnog turizma

Ključni pokazatelji uspješnosti uključuju broj kilometara uređenih i označenih ruta, broj korisnika staza, broj razvijenih tematskih itinerera, broj uključenih lokalnih dionika i broj programa koji kombiniraju aktivnost, gastronomiju i baštinu. Turistički učinak projekta procjenjuje se kao visok jer staze omogućuju razvoj višednevnih i vikend-proizvoda, povećavaju potrošnju u prostoru izvan središta grada i doprinose ravnomjernijem korištenju destinacije. Projekt je izravno povezan sa strateškim ciljem razvoja integralne ponude, održive mobilnosti i boljeg povezivanja prirodnih, kulturnih i gospodarskih resursa destinacije.

Arheološko nalazište Sošice

Arheološko nalazište Sošice predstavlja vrijedan, ali još nedovoljno valoriziran segment kulturne baštine destinacije. Istraživanje, zaštita i interpretacija takvog lokaliteta mogu značajno proširiti baštinsku ponudu Đurđevca te stvoriti sadržaj koji objedinjuje znanost, edukaciju i turizam. Posebna vrijednost projekta leži u tome što ne razvija samo atrakciju, nego i znanje o prostoru, njegovoj povijesti i identitetu. Cilj projekta je istražiti, zaštititi i turistički valorizirati arheološko nalazište Sošice kako bi se ono uključilo u širu ponudu kulturnog turizma i interpretacije baštine na području Đurđevca.

Tablica 75. Arheološko nalazište Sošice

ELEMENT	OPIS
Naziv projekta	Arheološko nalazište Sošice
Kratki opis	Istraživanje, zaštita i turistička valorizacija arheološkog nalazišta
Nositelj i lokacija	Ministarstvo kulture / Grad Đurđevac
Okviri rok provedbe	2028. – 2030.
Doprinos održivosti	Očuvanje kulturne baštine

Ključni pokazatelji uspješnosti uključuju opseg provedenih arheoloških istraživanja, broj zaštićenih i prezentiranih nalaza, broj interpretacijskih sadržaja, broj stručnih i edukativnih programa te broj posjetitelja lokaliteta nakon uređenja. Turistički učinak projekta procjenjuje se kao srednji do visok, osobito u kombinaciji s drugim baštinskim sadržajima, jer širi kulturnu ponudu destinacije i doprinosi njezinoj diferencijaciji. Projekt je povezan sa strateškim ciljem očuvanja i aktivne valorizacije kulturne baštine te razvoja sadržaja više dodane vrijednosti.

Manifestacije i događanja

Manifestacije i događanja imaju važnu ulogu u oblikovanju identiteta destinacije jer privlače posjetitelje, potiču lokalno gospodarstvo i doprinose promociji kulturne i društvene baštine područja. Kroz sustavno planiranje i organizaciju različitih kulturnih, zabavnih i turističkih aktivnosti nastoji se povećati atraktivnost destinacije te osigurati kontinuirana ponuda sadržaja tijekom cijele godine. Projekt predviđa razvoj portfelja manifestacija koji će biti usklađen s turističkim proizvodima i specifičnostima lokalne zajednice. Poseban naglasak stavlja se na povezivanje događanja s temama poput kulturne baštine, tradicije, gastronomije i lokalnih običaja, čime se posjetiteljima omogućuje autentično iskustvo destinacije. Nositelj projekta je Turistička zajednica Grada Đurđevca, koja će koordinirati planiranje, organizaciju i promociju manifestacija u razdoblju provedbe od 2026. do 2029. godine.

Tablica 76. Manifestacije i događanja

ELEMENT	OPIS
Naziv projekta	Manifestacije i događanja
Kratki opis	Razvoj i unaprjeđenje portfelja manifestacija te njihovo povezivanje s turističkim proizvodima
Nositelj i lokacija	Turistička zajednica Grada Đurđevca
Okviri rok provedbe	2026–2029
Doprinos održivosti	Razvoj kulturnog turizma i produljenje turističke sezone

Provedbom projekta planira se unaprijediti kvaliteta postojećih manifestacija te razviti nove događaje koji će dodatno obogatiti turističku ponudu grada Đurđevca i okolnog područja. Aktivnosti će uključivati osmišljavanje novih programa, poboljšanje organizacijskih i promotivnih aktivnosti te povezivanje manifestacija s drugim turističkim sadržajima poput kulturnih znamenitosti, gastronomskih ponuda i rekreativnih aktivnosti. Time će se postići veća vidljivost destinacije na regionalnom i nacionalnom turističkom tržištu. Projekt također doprinosi održivom razvoju turizma, jer potiče razvoj kulturnog turizma i produljuje turističku sezonu organizacijom događanja izvan glavnih turističkih razdoblja. Takav pristup omogućuje ravnomjerniju raspodjelu turističkih dolazaka tijekom godine, smanjuje sezonalnost i stvara dodatne prilike za lokalne poduzetnike, ugostitelje i proizvođače. Dugoročno, projekt će pridonijeti jačanju identiteta destinacije, većoj uključenosti lokalne zajednice u turističke aktivnosti te održivom gospodarskom razvoju područja.

Razvoj turističkih proizvoda

Razvoj turističkih proizvoda predstavlja jedan od ključnih razvojnih smjerova turističke destinacije Đurđevac u razdoblju 2026.–2029. Cilj projekta je transformirati postojeće prirodne, kulturne i društvene resurse u jasno definirane i tržišno spremne turističke proizvode. Iako Đurđevac raspolaže vrijednom atrakcijskom osnovom – poput Starog grada, Posjetiteljskog centra, Đurđevačkih pijesaka, Park-šume Borik i brojnih manifestacija – potrebno je postojeće sadržaje povezati u cjelovite turističke doživljaje koji će posjetiteljima ponuditi strukturiran boravak u destinaciji. Razvoj turističkih proizvoda usmjeren je prvenstveno na tržišne segmente obitelji s djecom, rekreativaca i posjetitelja koji traže autentične, sigurne i održive destinacije za izletnički ili vikend boravak u blizini većih urbanih središta. U tom kontekstu formiraju se četiri osnovna proizvodna stupa destinacije: obiteljski turizam, aktivni turizam, kulturna baština i legenda te gastro ponuda i lokalni proizvodi. Povezivanjem tih segmenata stvaraju se tematski i doživljajni proizvodi koji mogu produžiti boravak gostiju i povećati njihovu potrošnju u lokalnom gospodarstvu. U okviru ovog razvojnog smjera planira se razvoj novih turističkih proizvoda koji imaju potencijal postati nositelji budućeg turističkog razvoja destinacije.

Tablica 77. Razvoj turističkih proizvoda

ELEMENT	OPIS
Naziv projekta	Razvoj turističkih proizvoda
Kratki opis	Razvoj tržišno spremnih turističkih proizvoda (e-bike, gastro, tematske rute, interpretacijski programi)
Nositelj i lokacija	Turistička zajednica Grada Đurđevca
Okvirni rok provedbe	2026–2029
Doprinos održivosti	Održivi turizam i disperzija posjetitelja

Poseban naglasak stavlja se na razvoj inovativnih i doživljajnih proizvoda koji povezuju prirodu, aktivni boravak, gastronomiju i lokalnu baštinu. Jedan od najvažnijih novih proizvoda je e-bike turizam, koji omogućuje širokom krugu posjetitelja sudjelovanje u aktivnom turizmu. Električni bicikli čine aktivne sadržaje dostupnima i obiteljima, starijim osobama te rekreativcima slabije fizičke kondicije, čime se značajno proširuje tržišni potencijal destinacije. Razvoj e-bike ponude uključuje uspostavu tematskih ruta, digitalno mapiranje i signalizaciju, razvoj sustava najma te integraciju s lokalnim atrakcijama, gastronomijom i događanjima. Drugi važan razvojni smjer odnosi se na razvoj Đurđevca kao „Regije vina i sira“, čime se lokalni proizvodi i vinogradarska tradicija Podravine pretvaraju u prepoznatljiv eno-gastro turistički proizvod. Kroz degustacije, tematske ture, gastronomske događaje i povezivanje s manifestacijama stvara se doživljaj koji povećava potrošnju gostiju i jača identitet destinacije. Razvoj turističkih proizvoda uključuje i aktivaciju postojećih prostora i novih sadržaja poput planirane izgradnje vanjskog bazena u Čepelovcu, planinarskog doma u Svetoj Ani te interpretacijskih prostora poput Podravsko - vinogradarske kleti i planirane izgradnje replike starog sela uz utvrdu Stari grad. Integracijom ovih sadržaja u tematske rute, izletničke programe i vikend pakete stvara se raznovrsna ponuda koja povezuje prirodu, rekreaciju, gastronomiju i kulturnu baštinu. Na taj način Đurđevac postupno prelazi iz destinacije pojedinačnih atrakcija u destinaciju cjelovitih turističkih doživljaja. Razvoj novih turističkih proizvoda istodobno doprinosi održivosti destinacije kroz disperziju posjetitelja, jačanje lokalnog gospodarstva i uključivanje lokalnih proizvođača i poduzetnika u turistički sustav. Na taj način pojedinačni projekti ne promatraju se izolirano, već kao međusobno povezani elementi koji omogućuju razvoj integriranih turističkih proizvoda i jačaju tržišnu prepoznatljivost destinacije. U nastavku je prikazan pregled projekata koji čine ključnu operativnu osnovu za razvoj turističkih proizvoda Đurđevca u razdoblju 2026.–2029.

Tablica 78. Projekti u provedbi i planirani projekti u turizmu

Projekt	Nositelj	Opis projekta	Razdoblje provedbe
E-bike	TZ grada Đurđevca	Uspostava sustava najma e-bike kroz javno-privatna partnerstva, edukacija lokalnih vodiča i pružatelja usluga, razvoj „bike friendly“ standarda za ugostitelje i	2026. – 2029.

		smještaj, integracija e-bike ponude u sve promotivne i prodajne aktivnosti TZ-a, suradnja s regionalnim i nacionalnim bike mrežama.	
Regija vina i sira	TZ grada Đurđevca	Izrada baze proizvođača, uspostava partnerskog sporazuma, definiranje standarda i vizualnog identiteta, edukacija proizvođača za rad s turistima, razvoj prodajnih paketa i itinerara, promocija kroz digitalne kanale, PR i suradnje s gastro medijima, povezivanje s Podravnotekom	2026. – 2029.
Vanjski bazen u prigradskom naselju Čepelovcu	TZ grada Đurđevca	Rekreativna i zdrava komponenta, Produženje turističke ponude prirodnog i rekreativnog turizma, Podloga za sezonalne pakete, U kombinaciji s e-bike rutama, izletima u prirodu, gastro iskustvima (vino & sir), bazen može postati dio cjelodnevnih ili vikend paketa	2026. – 2029.
Adrenalinsko sanjkaliste u Svetoj Ani	TZ grada Đurđevca	Moderno sanjkaliste na tračnicama koje omogućuje uzbudljivu vožnju tijekom cijele godine, neovisno o snijegu. Atrakcija obogaćuje turističku ponudu područja, privlači posjetitelje svih generacija te doprinosi razvoju aktivnog i doživljajnog turizma u Đurđevcu.	2027.
Planinarski dom Sveta Ana	TZ grada Đurđevca	Planinarski dom Sveta Ana predstavlja važnu točku aktivnog, izletničkog i rekreativnog turizma u prirodnom okruženju iznad Đurđevca. Cilj je dodatno aktivirati njegov potencijal kao odredišta za planinare, rekreativce, izletnike i manje grupe, te ga snažnije povezati s ostalim turističkim sadržajima destinacije.	2026.
Podravsko - vinogradarska klet	TZ grada Đurđevca	Podravska klet zamišljena je kao interpretacijski i doživljajni prostor u kojem se susreću vino, hrana, krajolik i priča Podravine. To je prostor u kojem posjetitelj upoznaje vinogradarsku tradiciju, način života i vrijednosti lokalne zajednice kroz autentične proizvode i osobne priče ljudi koji iza njih stoje.	2026.- 2029.

Obuhvaćeni projekti međusobno su komplementarni i strateški usmjereni na nekoliko zajedničkih ciljeva: produženje boravka gostiju, povećanje potrošnje po gostu, aktivaciju lokalne zajednice i privatnog sektora, ravnomjerniji prostorni razvoj te jačanje identiteta Đurđevca kao održive kontinentalne destinacije. Poseban naglasak stavljen je na razvoj aktivnog turizma (e-bike, planinarenje), eno-gastro identiteta (Regija vina i sira, Podravska klet), rekreativne infrastrukture (vanjski bazen u Čepelovcu) te interpretacije kulturne i povijesne baštine (replika starog sela uz utvrdu Stari grad). Projekti su zamišljeni kao modularni i povezivi, pri čemu svaki pojedinačno ima vlastitu vrijednost, ali punu snagu ostvaruje kroz integraciju s ostalim sadržajima destinacije. Zajedničko obilježje svih navedenih projekata jest njihova funkcija integratora destinacije. E-bike turizam povezuje kulturne atrakcije, prirodu, gastronomiju i ruralni prostor; Regija vina i sira te Podravska klet stvaraju snažan identitetski i potrošački okvir; vanjski bazen u Čepelovcu, Planinarski dom Sveta Ana i Adrenalinsko sanjkaliste u Svetoj Ani (Đurđevac) doprinose razvoju

rekreativne i obiteljske ponude; dok replika starog sela uz Stari grad dodatno obogaćuje interpretaciju povijesne baštine i manifestacijskih programa, osobito Picokijade. Realizacijom ovih projekata Đurđevac dobiva strukturiranu, tržišno prepoznatljivu i sadržajno bogatu ponudu koja nadilazi jednodnevni izletnički karakter i pozicionira destinaciju kao mjesto aktivnog boravka, autentičnih doživljaja i snažne povezanosti turizma s lokalnom zajednicom i prostorom. Dugoročno, projekti predstavljaju temelj za održiv rast turizma, jačanje lokalnog gospodarstva i izgradnju jasnog, diferenciranog imidža destinacije Đurđevac na kontinentalnoj turističkoj karti Hrvatske.

#### Smještaj i privatni sektor

Razvoj smještajnih kapaciteta jedan je od ključnih preduvjeta za daljnji rast turizma u Đurđevcu. Rast turističke aktivnosti bez paralelnog razvoja smještajne ponude dovodi do brzog doseganja limita razvoja destinacije jer posjetitelji ostaju u jednodnevnom režimu boravka. Stoga je jedan od važnih zadataka Turističke zajednice Grada Đurđevca u narednom razdoblju potaknuti aktivaciju privatnog sektora te poticati razvoj novih i kvalitetnijih smještajnih kapaciteta. U razdoblju 2026.–2029. naglasak će biti na sustavnom mapiranju postojećih privatnih smještajnih kapaciteta te identificiranju potencijala za razvoj novih. Posebna pažnja posvetit će se edukaciji postojećih i budućih iznajmljivača o standardima kvalitete, digitalnoj prodaji, upravljanju smještajem i kreiranju turističkog doživljaja za goste. Time se nastoji povećati kvaliteta usluge, ali i motivirati lokalno stanovništvo na uključivanje u turističku ponudu destinacije.

++ Tablica 79. Smještaj i privatni sektor

ELEMENT	OPIS
Naziv projekta	Smještaj i privatni sektor
Kratki opis	Aktivacija privatnog smještaja, edukacije iznajmljivača i razvoj zajedničkog <u>booking</u> sustava
Nositelj i lokacija	Turistička zajednica Grada Đurđevca / Grad Đurđevac
Okvirni rok provedbe	2026–2029
Doprinosi održivosti	Povećanje noćenja i lokalnih prihoda

Jedan od važnih razvojnih smjerova je uspostava koncepta zajedničkog booking sustava ili modela difuznog hotela, koji bi omogućio objedinjenu promociju i prodaju privatnog smještaja na razini destinacije. Takav sustav olakšava upravljanje kapacitetima, povećava vidljivost ponude te omogućuje jednostavnije povezivanje smještaja s turističkim proizvodima poput e-bike ruta, manifestacija, gastro programa ili izletničkih paketa. Program također uključuje poticanje novih turističkih investicija kroz identifikaciju mogućih lokacija i sadržaja za razvoj smještajnih objekata. U tom kontekstu planira se priprema projektnih ideja te povezivanje potencijalnih investitora s dostupnim izvorima financiranja, uključujući lokalne i nacionalne potpore, EU fondove te privatne

investicije. Razvoj smještajnog sektora ima višestruki učinak na destinaciju: omogućuje produženje boravka gostiju, povećava ukupnu turističku potrošnju te jača uključenost lokalne zajednice u turistički razvoj. Aktivacijom privatnog sektora stvara se stabilniji i održiviji turistički sustav koji doprinosi gospodarskom razvoju grada i okolice.

#### Marketing, brend i komunikacije

U prethodnom razdoblju veći dio energije bio je usmjeren na razvoj atrakcija i sadržaja, dok su promotivne aktivnosti često imale sekundarnu ulogu. Takav pristup rezultirao je nedovoljnom vidljivošću destinacije na ciljanim tržištima, unatoč rastu kvalitete ponude. U razdoblju 2026.–2029. nužan je zaokret prema strateški vođenom marketingu i komunikacijama, koji postaju jedan od ključnih stupova upravljanja destinacijom. Marketing aktivnosti usmjeravaju se prvenstveno na definirana emitivna tržišta. Kao primarno tržište ističe se Zagreb, s obzirom na njegovu veličinu, dostupnost i potencijal za generiranje kratkih boravaka i izleta. Dodatno, fokus se stavlja na susjedne županije kao izletničko tržište, dok se prema susjednim državama (Mađarska, Slovenija i Austrija) pristupa selektivno, kroz tematski usmjerene kampanje koje promoviraju specifične turističke proizvode i doživljaje. Naglasak u provedbi marketinga stavlja se na digitalne kanale kao primarni komunikacijski alat, uz razvoj ciljanih sezonskih kampanja s ciljem produljenja turističke sezone, posebice u proljetnom i jesenskom razdoblju. Paralelno se razvijaju PR aktivnosti koje jačaju percepciju destinacije u medijima i među ključnim dionicima, kao i sustav kontinuirane produkcije kvalitetnog sadržaja. To uključuje izgradnju foto i video banke, razvoj tematskih web stranica, izradu GPX ruta za aktivni turizam te uspostavu preglednog i funkcionalnog kalendara događanja s jasno definiranim pozivima na dolazak. S obzirom na važnost sustavnog pristupa marketingu za cjelokupni razvoj destinacije, projekt „Marketing, brend i komunikacije“ definiran je kao projekt od posebnog značaja za razvoj destinacije. Sukladno definiciji, takav projekt izravno pridonosi provedbi plana upravljanja destinacijom te ostvarivanju strateških ciljeva razvoja turizma, uz očekivane mjerljive pozitivne učinke na turistički sektor i povezane djelatnosti. Projekt započinje u razdoblju važenja plana upravljanja destinacijom, a njegov nositelj je Turistička zajednica Grada Đurđevca, kao ključni koordinator promotivnih aktivnosti. Projekti od posebnog značaja imaju prioritet pri sufinanciranju iz relevantnih izvora, uključujući Fond za turizam, pod uvjetom usklađenosti s pravilima javnih poziva i potpora, čime se dodatno osigurava njegova provedivost i dugoročna održivost. U nastavku je prikazan pregled osnovnih elemenata projekta:

Tablica 80. Marketing, brend i komunikacije

ELEMENT	OPIS
Naziv projekta	Marketing, brend i komunikacije
Kratki opis	Sustavno tržišno pozicioniranje destinacije kroz digitalne kampanje i promociju turističkih proizvoda

Nositelj i lokacija	Turistička zajednica Grada Đurđevca
Okviri rok provedbe	2026 - 2029
Doprinos održivosti	Jačanje identiteta destinacije i smanjenje <u>sezonalnosti</u> .

Provedbom ovog projekta očekuje se značajno unapređenje prepoznatljivosti destinacije, povećanje turističkog prometa iz ciljanih tržišta te ravnomjernija raspodjela posjeta tijekom godine. Dugoročno, sustavno upravljanje brendom i komunikacijama doprinijet će stvaranju jasnog identiteta destinacije i njenom konkurentnijem pozicioniranju na regionalnom i međunarodnom tržištu.

#### Destinacijski menadžment i partnerstva

Turistički razvoj predstavlja integralni dio ukupnog društvenog i gospodarskog razvoja zajednice te uključuje širok spektar dionika – od javnog sektora i turističkih subjekata do lokalnog stanovništva i poduzetnika. U prethodnom razdoblju suradnja među dionicima bila je prisutna, ali nedovoljno strukturirana i bez jasno definiranih mehanizama koordinacije i praćenja učinaka. Posljedično, izostajao je sustavni pristup upravljanju destinacijom koji bi omogućio optimalno korištenje resursa i usklađeni razvoj turističke ponude. U razdoblju 2026.–2029. uvodi se operativni model destinacijskog menadžmenta koji ima za cilj uspostaviti kontinuiranu koordinaciju, unaprijediti kvalitetu suradnje i osigurati mjerljivost rezultata turističkog razvoja. Model se temelji na redovitim kvartalnim koordinacijskim sastancima ključnih dionika, na kojima se razmatraju prioritete, evaluiraju provedene aktivnosti i definiraju daljnji koraci razvoja destinacije. Ključna komponenta ovog pristupa je definiranje i praćenje KPI (ključnih pokazatelja uspješnosti), koji omogućuju objektivnu procjenu učinaka turističkih aktivnosti na razini destinacije. Uz to, uvodi se sustav godišnjeg izvješćivanja o učinku, čime se osigurava transparentnost i kontinuirano unapređenje upravljačkih procesa. Paralelno se provode edukacije dionika usmjerene na jačanje kompetencija u područjima prodaje, digitalnog marketinga, standarda usluge, interpretacije baštine i razvoja turističkih doživljaja, čime se podiže ukupna kvaliteta destinacijske ponude. S obzirom na njegovu ključnu ulogu u uspostavi učinkovitog i održivog sustava upravljanja, projekt „Destinacijski menadžment i partnerstva“ definiran je kao projekt od posebnog značaja za razvoj destinacije. Projekt izravno doprinosi ostvarenju strateških ciljeva razvoja turizma, omogućuje mjerljive pozitivne učinke na turistički sektor te započinje u razdoblju važenja plana upravljanja destinacijom. Nositelj projekta je Turistička zajednica Grada Đurđevca, koja preuzima koordinacijsku i operativnu ulogu u provedbi aktivnosti. Kao projekt od posebnog značaja, ima prioritet pri sufinanciranju iz relevantnih izvora, uključujući Fond za turizam i druge namjenske izvore financiranja, uz uvjet usklađenosti s pravilima javnih poziva i potpora. U nastavku je prikazan pregled osnovnih elemenata projekta:

Tablica 81. Destinacijski menadžment i partnerstva

ELEMENT	OPIS
Naziv projekta	Destinacijski menadžment i partnerstva
Kratki opis	Uspostava sustava upravljanja destinacijom, koordinacija dionika i mjerenje učinaka razvoja turizma
Nositelj i lokacija	Turistička zajednica Grada Đurđevca
Okviri rok provedbe	2026 - 2029
Doprinos održivosti	Dugoročno održivo upravljanje destinacijom

Provedbom ovog projekta očekuje se uspostava učinkovitog modela upravljanja koji će omogućiti bolju koordinaciju dionika, povećanje kvalitete turističkih proizvoda i usluga te donošenje odluka temeljenih na podacima. Dugoročno, ovakav pristup doprinosi stabilnom, održivom i konkurentnom razvoju destinacije.

## 9. PRAĆENJE PROVEDBE I IZVJEŠĆIVANJE

Praćenje i izvješćivanje o provedbi Plana upravljanja destinacijom Grada Đurđevca predstavlja ključni upravljački mehanizam kojim se osigurava sustavno, transparentno i učinkovito upravljanje turističkim razvojem destinacije. U skladu s metodologijom izrade Plana, koja se temelji na analitičkom, participativnom i strateško-planskom pristupu, uspostavljen je integrirani sustav praćenja koji obuhvaća kontinuirano prikupljanje podataka, analizu pokazatelja te vrednovanje rezultata provedenih mjera i aktivnosti. Sustav mjerenja napretka temelji se na jasno definiranim razvojnim ciljevima, prioritetima i pokazateljima održivosti koji omogućuju kvantitativno i kvalitativno praćenje turističkog razvoja. Poseban naglasak stavlja se na praćenje utjecaja turizma na okoliš, društvo i gospodarstvo, čime se osigurava usklađenost razvoja destinacije s načelima održivosti i odgovornog upravljanja resursima. Mjerenje napretka provodi se kroz usporedbu planiranih i ostvarenih rezultata, analizu trendova turističkog prometa, razine iskorištenosti kapaciteta, kvalitete turističke ponude te razine zadovoljstva posjetitelja i lokalnog stanovništva. Takav pristup omogućuje pravodobno prepoznavanje pozitivnih učinaka, ali i potencijalnih izazova u razvoju destinacije. Sustav praćenja predstavlja temelj za donošenje informiranih upravljačkih odluka, prilagodbu razvojnih smjernica te kontinuirano unapređenje modela upravljanja destinacijom, uz aktivno sudjelovanje svih relevantnih dionika.

### 9.1. Podrška i implementacija Plana upravljanja destinacijom

Uspješna provedba Plana upravljanja destinacijom Grada Đurđevca temelji se na koordiniranom djelovanju svih ključnih dionika uključenih u razvoj turizma. Plan je izrađen participativnim pristupom koji uključuje lokalnu i regionalnu samoupravu, turističku zajednicu, privatni sektor, organizacije civilnog društva, stručnjake i lokalno stanovništvo, čime je osigurana usklađenost

razvojnih ciljeva s realnim potrebama i potencijalima destinacije. Turistička zajednica Grada Đurđevca ima središnju operativnu i koordinacijsku ulogu u provedbi Plana, osobito u dijelu organizacije aktivnosti, praćenja provedbe i komunikacije među dionicima. Grad Đurđevac, kao nositelj javnih politika, osigurava institucionalni okvir, strateško usmjerenje i pravne preduvjete za provedbu planiranih mjera. Privatni sektor ima ključnu ulogu u razvoju turističkih proizvoda i usluga, kroz ulaganja, inovacije i prilagodbu ponude suvremenim tržišnim trendovima. Istovremeno, lokalno stanovništvo i organizacije civilnog društva doprinose očuvanju kulturne i prirodne baštine te razvoju autentičnih turističkih doživljaja, što je u skladu s konceptom održivog i odgovornog turizma. Implementacija Plana provodi se kroz jasno definirane mjere i aktivnosti, uz određene nositelje provedbe, rokove i očekivane rezultate. Uspostavljeni sustav koordinacije omogućuje međusobnu povezanost različitih sektora i funkcija u destinaciji, čime se osigurava učinkovitije upravljanje razvojem turizma. Važan element provedbe predstavlja i osiguranje potrebnih resursa – financijskih, organizacijskih i ljudskih – kao i kontinuirano jačanje kapaciteta dionika za upravljanje turizmom, osobito u području održivog razvoja, digitalizacije i inovacija.

### 9.2. Ključni pokazatelji uspješnosti

Ključni pokazatelji uspješnosti (KPI) predstavljaju mjerljive vrijednosti koje omogućuju sustavno praćenje napretka u provedbi Plana upravljanja destinacijom te procjenu ostvarenja definiranih razvojnih ciljeva u razdoblju 2026. – 2029. godine. Njihova svrha je osigurati objektivnu osnovu za vrednovanje učinkovitosti provedenih mjera i aktivnosti, kao i pravodobno prepoznavanje odstupanja od planiranih rezultata. Pokazatelji su oblikovani na način da obuhvaćaju ključne dimenzije razvoja turizma u destinaciji, uključujući kretanje turističkog prometa, unapređenje kvalitete i raznolikosti turističke ponude, održivo upravljanje resursima, jačanje vidljivosti destinacije na tržištu te razinu suradnje među dionicima uključenima u razvoj turizma. Na taj način omogućuje se cjelovit uvid u učinke provedbe Plana te povezivanje strateških ciljeva s konkretnim rezultatima. Vrijednosti početnog stanja temelje se na dostupnim statističkim i administrativnim podacima, dok su ciljne vrijednosti određene u skladu s razvojnim potencijalima destinacije, planiranim projektima i očekivanim trendovima na turističkom tržištu. Podaci potrebni za praćenje pokazatelja prikupljat će se iz relevantnih izvora poput sustava eVisitor, evidencija Turističke zajednice, nadležnih institucija i drugih dostupnih baza podataka. Praćenje pokazatelja provodit će se kontinuirano, uz redovitu analizu i interpretaciju rezultata kroz izvješća o provedbi Plana. Dobiveni rezultati koristit će se kao podloga za donošenje odluka, prilagodbu razvojnih aktivnosti te unapređenje upravljanja destinacijom, s ciljem postizanja dugoročno održivog i uravnoteženog razvoja turizma.

Tablica 82. Turistički promet i tržišni pokazatelji

Pokazatelj	Početno stanje (2025)	Cilj (2029)	Izvor	Učestalost
Ukupan broj dolazaka turista	6.278	9.000	eVisitor	godišnje
Ukupan broj noćenja	20.619	30.000	eVisitor	godišnje
Prosječna duljina boravka	3,28 dana	4 dana	eVisitor	godišnje
Udio stranih turista	rastući trend	≥40% ukupnih dolazaka	eVisitor	godišnje
Rast dolazaka iz prioritarnih tržišta (AT, DE, SI)	stabilan rast	+30%	eVisitor	godišnje
Udio individualnih dolazaka	dominantan	održati >70%	eVisitor	godišnje
Sezonalnost (udio noćenja izvan glavne sezone)	umjerena koncentracija	povećanje 20% izvan sezone	eVisitor	godišnje

Tablica 83. Kvaliteta smještaja i turističke ponude

Pokazatelj	Početno stanje	Cilj	Izvor	Učestalost
Ukupan broj kreveta	343	420	eVisitor	godišnje
Udio smještaja 4* i 5*	oko 2/3 kapaciteta	≥70%	eVisitor	godišnje
Broj smještajnih objekata	35	45	eVisitor	godišnje
Broj OPG turističkih objekata	4	8	TZ, Upisnik OPG	godišnje
Broj turističkih proizvoda (paketa iskustava)	ograničen broj	+10 novih proizvoda	TZ	godišnje
Broj manifestacija	kontinuiran program	povećanje 20%	TZ	godišnje
Broj aktivnih turističkih atrakcija	postojeća infrastruktura	razvoj novih sadržaja	TZ	godišnje

Tablica 84. Održivost i upravljanje resursima

Pokazatelj	Početno stanje	Cilj	Izvor	Učestalost
Opterećenost destinacije tijekom <u>Pirokijade</u>	visoka sezonska koncentracija	smanjenje pritiska kroz disperziju posjetitelja	TZ, Grad	godišnje
Udio održivih turističkih proizvoda	u razvoju	≥30% ponude	TZ	godišnje
Razina očuvanosti prirodnih resursa	stabilna	bez degradacije	Javne ustanove	godišnje
Udio lokalnih proizvoda u turističkoj ponudi	ograničeno	povećanje 25%	OPG evidencija	godišnje
Broj projekata održivog turizma	početna faza	≥5 projekata	Grad Đurđevac	godišnje

Tablica 85. Digitalizacija i promocija destinacije

Pokazatelj	Početno stanje	Cilj	Izvor	Učestalost
Razina digitalne prisutnosti destinacije	osnovna razina digitalizacije	napredna digitalna promocija	TZ	godišnje
Posjećenost web stranice TZ	postojeći promet	+50%	Google Analytics	kvartalno
Aktivnost na društvenim mrežama	kontinuirana	rast interakcije 40%	društvene mreže	kvartalno
Broj digitalnih promotivnih kampanja	ograničen broj	≥6 godišnje	TZ	godišnje

Broj online rezervacija smještaja	rastući trend	povećanje 30%	bookings sustavi	godišnje
-----------------------------------	---------------	---------------	------------------	----------

Tablica 86. Upravljanje destinacijom i uključivanje dionika

Pokazatelj	Početno stanje	Cilj	Izvor	Učestalost
Broj uključenih dionika u razvoj turizma	identificirani ključni dionici	povećanje 20% sudionika	TZ	godišnje
Broj partnerskih projekata javnog i privatnog sektora	sporadična suradnja	≥10 projekata	Grad, TZ	godišnje
Zadovoljstvo lokalnog stanovništva turizmom	nije sustavno mjereno	uvođenje mjerenja zadovoljstva	ankete	godišnje
Broj edukacija za turističke dionike	povremene edukacije	≥4 godišnje	TZ	godišnje
Razina koordinacije dionika	formalna suradnja	uspostavljen DMO model	Grad	godišnje

### 9.3. Izvješće o provedbi

Izvrješćivanje o provedbi Plana upravljanja destinacijom provodi se kao kontinuirani proces koji omogućuje praćenje učinkovitosti realizacije planiranih mjera i aktivnosti. Sustav izvrješćivanja temelji se na redovitom prikupljanju podataka, analizi pokazatelja održivosti i uspješnosti te interpretaciji rezultata u kontekstu postavljenih strateških ciljeva. Izvrješća o provedbi izrađuju se u definiranim vremenskim intervalima, pri čemu godišnje izvrješće predstavlja ključni dokument za evaluaciju napretka. Ono obuhvaća pregled provedenih aktivnosti, stupanj realizacije planiranih mjera, analizu ostvarenih rezultata te procjenu utjecaja turizma na razvoj destinacije. Kroz proces izvrješćivanja identificiraju se i eventualna odstupanja od planiranih ciljeva, prepreke u provedbi te neželjeni učinci turističkog razvoja. Na temelju tih saznanja predlažu se korektivne mjere i prilagodbe, čime se osigurava fleksibilnost i prilagodljivost Plana u dinamičnom okruženju turističkog tržišta. Poseban naglasak stavlja se na transparentnost izvrješćivanja i dostupnost informacija svim relevantnim dionicima, čime se jača povjerenje u sustav upravljanja destinacijom i potiče aktivno sudjelovanje u njegovu daljnjem razvoju. Turističko vijeće Turističke zajednice Grada Đurđevca izrađuje godišnje izvrješće o provedbi plana upravljanja destinacijom za prethodnu godinu dostavlja predstavničkom tijelu jedinice lokalne odnosno područne (regionalne) samouprave na čije se područje plan upravljanja destinacijom donosi do 31. ožujka tekuće godine. Izvrješće se objavljuje na internetskim stranicama turističke zajednice. Ovaj proces osigurava institucionalni nadzor nad provedbom Plana, ali i kontinuirano unapređenje upravljačkog sustava kroz donošenje informiranih odluka i prilagodbu razvojnih smjernica. Na taj način sustav mjerenja napretka i izvrješćivanja postaje temelj za dugoročno održivo, koordinirano i strateški usmjereno upravljanje turizmom u gradu Đurđevcu.

## 10. ZAKLJUČAK

Plan upravljanja destinacijom Grada Đurđevca za razdoblje 2026. – 2029. godine predstavlja temeljni strateški i operativni dokument kojim se uspostavlja sustavan okvir za planski, koordiniran i održiv razvoj turizma. Njegova izrada temelji se na analizi postojećeg stanja, valorizaciji resursne osnove, uključivanju ključnih dionika te definiranju jasnih razvojnih ciljeva, mjera i aktivnosti, čime se osigurava usklađenost turističkog razvoja s potrebama lokalne zajednice i načelima održivosti. Analiza je pokazala da grad Đurđevac, unatoč nižoj razini turističke razvijenosti, raspolaže značajnim prirodnim, kulturnim i društvenim resursima koji predstavljaju čvrstu osnovu za daljnji razvoj turizma. Raznolikost turističke ponude, koja uključuje kulturno-povijesnu baštinu, prirodne atrakcije, manifestacije te sportsko-rekreativne sadržaje, omogućuje razvoj prepoznatljive i konkurentne destinacije kontinentalnog turizma. Istodobno, identificirani su i izazovi vezani uz infrastruktura ograničenja, razinu turističke valorizacije pojedinih resursa te potrebu daljnjeg razvoja kvalitete i integracije turističkih proizvoda. Definirani razvojni smjer usmjeren je na održivo korištenje resursa, jačanje destinacijskog identiteta, razvoj cjelogodišnje turističke ponude te povećanje kvalitete turističkog iskustva. Poseban naglasak stavlja se na razvoj selektivnih oblika turizma, poput kulturnog, ruralnog, aktivnog i manifestacijskog turizma, koji su u skladu s karakteristikama prostora i suvremenim tržišnim trendovima. Uspješna provedba Plana ovisi o kontinuiranoj suradnji svih dionika u sustavu turizma, uključujući javni sektor, turističku zajednicu, privatni sektor i lokalno stanovništvo. Participativni pristup upravljanju omogućuje usklađivanje razvojnih interesa, učinkovitu koordinaciju aktivnosti te jačanje društvene prihvaćenosti turističkog razvoja. Uspostavom sustava praćenja i izvrješćivanja, temeljenog na pokazateljima održivosti, osigurava se kontinuirano vrednovanje učinaka turizma i mogućnost pravodobnog prilagođavanja razvojnih smjernica. Time se Plan ne promatra kao statičan dokument, već kao dinamičan upravljački alat koji omogućuje fleksibilno i odgovorno upravljanje destinacijom u promjenjivim tržišnim i društvenim uvjetima. Zaključno, Plan upravljanja destinacijom Grada Đurđevca predstavlja ključan instrument za dugoročno usmjeren, održiv i konkurentan razvoj turizma. Njegovom provedbom stvorit će se preduvjeti za bolje korištenje razvojnih potencijala, povećanje kvalitete turističke ponude i jačanje tržišne pozicije destinacije, uz istodobno očuvanje prirodne i kulturne baštine te unapređenje kvalitete života lokalnog stanovništva.

**27**

Na temelju članka 29. Statuta Grada Đurđevca („Službene novine Grada Đurđevca“, broj 3/09., 1/13. 5/14. – pročišćeni tekst, 1/18., 5/18. – pročišćeni tekst, 2/20. i 2/21.) i članka 10. Odluke o uvjetima, cijeni i postupku prodaje građevinskog zemljišta u poduzetničkim zonama u Gradu Đurđevcu („Službene novine Grada Đurđevca“, broj 6/21., 6/22., 10/23., 1/24. i 4/24.), Gradsko vijeće Grada Đurđevca na 10. sjednici održanoj 15. lipnja 2026., donijelo je

**ODLUKU**

**o prihvaćanju ponude na Javni natječaj za prodaju građevinskog zemljišta u Poduzetničkoj zoni A-jug u Đurđevcu i prodaji predmetne nekretnine**

## I.

Prihvaća se ponuda podnesena na javni natječaj za prodaju građevinskog zemljišta u Poduzetničkoj zoni A-jug u Đurđevcu, te se ista prodaje ponuditelju:

EKO TERRA d.o.o., Ulica Gorčica 2, 40305 Nedelišće, OIB: 39585874076, i to:

- kčbr. 672/1 površine 5084 m<sup>2</sup>, upisana u zk.ul.br. 3557 k.o. Đurđevac I, po kupoprodajnoj cijeni u iznosu 81.344,00 EUR.

## II.

Ovlašćuje se gradonačelnik Grada Đurđevca za zaključenje ugovora o kupoprodaji nekretnine s ponuditeljem iz točke I. kojim će se regulirati međusobna prava i obveze.

**GRADSKO VIJEĆE GRADA ĐURĐEVCA**

KLASA: 940-01/26-01/22  
URBROJ: 2137-03-02-01/03-26-5  
Đurđevac, 15. lipnja 2026.

**PREDSJEDNIK**

**Željko Lacković, dipl.iur., v. r.**

**28**

Na temelju članka 391. stavka 1. Zakona o vlasništvu i drugim stvarnim pravima ("Narodne novine", br. 91/96., 68/98., 137/99., 22/00., 73/00., 114/01., 79/06., 141/06., 146/08., 38/09., 153/09.,

143/12., 152/14., 81/15. i 94/17.), članka 48. stavka 3. Zakona o lokalnoj i područnoj (regionalnoj) samoupravi ("Narodne novine", broj 33/01., 60/01., 129/05., 109/07., 125/08., 36/09., 150/11., 144/12., 19/13.- pročišćeni tekst, 137/15., 123/17., 98/19. i 144/20.), članka 29. Statuta Grada Đurđevca ("Službene novine Grada Đurđevca", broj 3/09., 1/13. i 5/14. - pročišćeni tekst, 1/18., 5/18. – pročišćeni tekst, 2/20. i 2/21.), članka 21. stavka 1. Odluke o uvjetima, načinu i postupku gospodarenja nekretninama u vlasništvu Grada Đurđevca („Službene novine Grada Đurđevca“, broj 4/09., 5/16., 9/17., 2/18., 5/18. – pročišćeni tekst i 11/21.), Gradsko vijeće Grada Đurđevca, na 10. sjednici održanoj 15. lipnja 2026. godine, donijelo je

**ODLUKU**

**o prihvaćanju ponude na Javni natječaj za davanje u zakup zemljišta u k.o. Đurđevac I za postavu i održavanje elektroničke komunikacijske infrastrukture u vlasništvu Grada Đurđevca**

## I.

Prihvaća se ponuda podnesena na Javni natječaj za davanje u zakup zemljišta u k.o. Đurđevac I za postavu i održavanje elektroničke komunikacijske infrastrukture u vlasništvu Grada Đurđevca, te se ista daje zakupniku u zakup:

Telemach Hrvatska iz Zagreba, Ulica Josipa Marohnića 1, OIB: 701336166033, i to:

- dio kčbr. 3850 (zk.ul.br. 3207) šuma za gradom površine 125,10 m<sup>2</sup>,
- dio kčbr. 3851 ( zk.ul.br. 854) šuma za gradom površine 149,10 m<sup>2</sup>.  
ukupne površine 274,2 m<sup>2</sup>.
- po cijeni 581,00 EUR mjesečno.

## II.

Zemljište iz točke I. daje se u zakup na vrijeme od 10 godina.

## III.

Kopija katastarskog plana s ucrtanom površinom koja se daje u zakup sastavni je dio ove Odluke.

## IV.

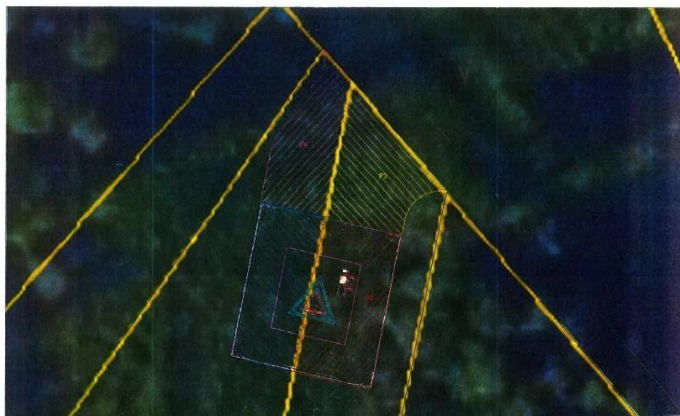
Ovlašćuje se gradonačelnik Grada Đurđevca za zaključenje ugovora o zakupu nekretnine s ponuditeljem iz točke I. kojim će se

regulirati međusobna prava i obveze.

## GRADSKO VIJEĆE GRADA ĐURĐEVCA

KLASA: 940-01/26-01/29  
URBROJ: 2137-03-02-01/03-26-7  
Đurđevac, 15. lipnja 2026.

PREDSJEDNIK  
**Željko Lacković, dipl.iur., v. r.**



Površine zauzetošći katastarskih čestica:

-na k.č. 3850 k.o.Đurđevac I  
PZ=70,5m<sup>2</sup>  
PZ=54,0m<sup>2</sup>  
Ukupno:125,1m<sup>2</sup>  
-na k.č. 3851 k.o.Đurđevac I  
PZ=65,8m<sup>2</sup>  
PZ=63,3m<sup>2</sup>  
Ukupno:129,1m<sup>2</sup>

## 29

Na temelju Uredbe o kriterijima i mjerilima za utvrđivanje iznosa sredstava za fiskalnu održivost dječjih vrtića („Narodne novine“, broj 109/23.) i članka 29. Statuta Grada Đurđevca ("Službene novine Grada Đurđevca", broj 3/09, 1/13, 5/14-pročišćeni tekst, 1/18, 5/18 – pročišćeni tekst, 2/20 i 2/21) Gradsko vijeće Grada Đurđevca na 10. sjednici održanoj 15. lipnja 2026. godine, donijelo je

### ODLUKU

#### **o kriterijima, mjerilima i načinu financiranja fiskalne održivosti dječjeg vrtića na području Grada Đurđevca u 2026. godini**

#### **Članak 1.**

Ovom Odlukom o kriterijima, mjerilima i načinu financiranja dječjeg vrtića na području Grada Đurđevca u 2026. godini (u daljnjem tekstu: „Odluka“), utvrđuju se kriteriji, mjerila i način financiranja fiskalne održivosti dječjeg vrtića na području Grada Đurđevca u 2026. godini u okviru sredstava osiguranih u Proračunu Grada Đurđevca

za 2026. godinu iz izvora tekuće pomoći – fiskalna izravnanja.

#### **Članak 2.**

U Proračunu Grada Đurđevca za 2026. godinu osiguravaju se sredstva za:

Plaće za redovan rad u iznosu od 299.452,00 EUR.

#### **Članak 3.**

Plaće za redovan rad obuhvaćaju rashode nužne za realizaciju vrtićkog plana i programa.

#### **Članak 4.**

Rashodi iz članka 2. ove Odluke financirat će se prema stvarnim iznosima.

#### **Članak 5.**

Materijalni rashodi koji se priznaju u stvarnim iznosima su naknade za:

- namirnice.

#### **Članak 6.**

Plaće za redovan rad i Materijalni rashodi financiraju se temeljem Financijskih planova vrtića za 2026. godinu, Planova nabave vrtića za 2026. godinu i zahtjeva vrtića za doznaku sredstava na istoj razini računskog plana izrađenog prema stvarnim potrebama. Zahtjeve za doznaku sredstava vrtić je dužan kontinuirano dostavljati Upravnom odjelu za gospodarstvo i financije Grada Đurđevca za tekući mjesec putem zahtjeva u riznici.

Svaki rashod iz ove Odluke mora biti temeljen na vjerodostojnoj knjigovodstvenoj dokumentaciji kojom se dokazuje obveza plaćanja. Računsku točnost i vjerodostojnost dokumentacije ovjerava odgovorna osoba škole.

#### **Članak 7.**

Ravnatelj dječjeg vrtića odgovoran je za točnost, pravovremenost i istinitost iskazanih podataka za rashode i namjensko trošenje proračunskih sredstava dodijeljenih temeljem ove Odluke.

#### **Članak 8.**

Ova Odluka stupa na snagu osmog dana od dana objave u „Službenim novinama Grada Đurđevca“.

## GRADSKO VIJEĆE GRADA ĐURĐEVCA

KLASA: 601-01/26-01/02  
URBROJ: 2137-03-01-01/03-26-1  
Đurđevac, 15. lipnja 2026.

PREDSJEDNIK  
**Željko Lacković, dipl.iur., v. r.**

**30**

Na temelju članka 7., stavka 2., podstavka 1. Uredbe o načinu financiranja decentraliziranih funkcija te izračuna iznosa pomoći izravnjanja za decentralizirane funkcije jedinica lokalne i područne (regionalne) samouprave za 2026. godinu („Narodne novine“, broj 13/26), točke V. Odluke o kriterijima i mjerilima za utvrđivanje bilančnih prava za financiranje minimalnog financijskog standarda javnih potreba osnovnog školstva u 2026. godini („Narodne novine“, broj 13/26) i članka 29. Statuta Grada Đurđevca ("Službene novine Grada Đurđevca", broj 3/09, 1/13, 5/14- pročišćeni tekst, 1/18, 5/18 – pročišćeni tekst, 2/20 i 2/21) Gradsko vijeće Grada Đurđevca na 10. sjednici održanoj 15. lipnja 2026. godine, donijelo je

**ODLUKU**

**o kriterijima, mjerilima i načinu financiranja decentraliziranih funkcija osnovnog školstva na području Grada Đurđevca u 2026. godini**

**I. OPĆE ODREDBE****Članak 1.**

Ovom Odlukom o kriterijima, mjerilima i načinu financiranja decentraliziranih funkcija osnovnog školstva na području Grada Đurđevca u 2026. godini (u daljnjem tekstu: „Odluka“), utvrđuju se kriteriji, mjerila i način financiranja minimalnog standarda decentraliziranih funkcija osnovnog školstva na području Grada Đurđevca u 2026. godini u okviru sredstava osiguranih u Proračunu Grada Đurđevca za 2026. godinu.

**Članak 2.**

U Proračunu Grada Đurđevca za 2026. godinu za financiranje minimalnog standarda decentraliziranih funkcija osnovnog školstva osiguravaju se sredstva za:

1. materijalne i financijske rashode u iznosu od **203.414,00 eura**,
2. rashode za materijal, dijelove i usluge tekućeg i investicijskog održavanja u iznosu od **22.000,00 eura**,

3. rashode za nabavu proizvedene dugotrajne imovine i dodatna ulaganja na nefinancijskoj imovini u iznosu od **46.055,00 eura** u Osnovnoj školi Đurđevac.

**Članak 3.**

Materijalni i financijski rashodi obuhvaćaju rashode nužne za realizaciju nastavnog plana i programa osnovnog školskog obrazovanja.

**Članak 4.**

Rashodi iz članka 2. ove Odluke financirat će se prema stvarnim iznosima.

**II. MATERIJALNI I FINANCIJSKI RASHODI****Članak 5.**

Materijalni rashodi koji se priznaju u stvarnim iznosima su naknade za:

- energiju,
- usluge prijevoza učenika osnovnih škola sukladno članku 69. stavku 1. i 2. Zakona o odgoju i obrazovanju u osnovnoj i srednjoj školi,
- uredski materijal i ostali materijalni rashodi,
- sitni inventar i auto gume,
- usluge telefona i pošte,
- usluge promidžbe i informiranja,
- komunalne usluge (opskrba vodom, iznošenje i odvoz smeća, deratizacija i dezinfekcija, dimnjačarske i ekološke usluge, usluge čišćenja i sl.),
- intelektualne i osobne usluge,
- računalne usluge,
- premije osiguranja,
- reprezentaciju,
- članarine,
- službena putovanja,
- stručno usavršavanje zaposlenika,
- materijal i dijelove za tekuće i investicijsko održavanje,
- usluge tekućeg i investicijskog održavanja,
- ostale nespomenute rashode.

**Članak 6.**

Financijski rashodi koji se priznaju u stvarnim iznosima su:

- bankarske usluge i usluge platnog prometa,

- zatezne kamate,
- ostali nespomenuti financijski rashodi.

#### Članak 7.

Škola je dužna planirati izdatke za energente na osnovi trogodišnjeg prosjeka potrošnje, te voditi evidenciju o utrošenim količinama energenata po vrstama.

#### Članak 8.

Sredstva namijenjena za prijevoz učenika osnovnih škola posebnim linijskim prijevozom namjenski se koriste za prijevoz učenika za potrebe odgojno-obrazovnog procesa, u okviru nastavnog plana i programa, a isplaćuju se prijevozniku po ispostavljenom računu temeljem zaključenog ugovora.

Upravni odjel za gospodarstvo i financije Grada Đurđevca obavlja računsku kontrolu ispostavljenog računa prijevoznika na temelju cijene iz zaključenog ugovora i radnih dana za koje je prijevoz izvršen.

### III. RASHODI ZA MATERIJAL, DIJELOVE I USLUGE TEKUĆEG I INVESTICIJSKOG ODRŽAVANJA

#### Članak 9.

Pod rashodima za materijal, dijelove i usluge tekućeg i investicijskog održavanja škola podrazumijeva se:

- investicijsko održavanje školskog prostora kao predvidivo i plansko održavanje i obnavljanje školskih zgrada,
- predvidivo i plansko održavanje i obnavljanje ugrađene opreme, kao i obnavljanje i zamjena pokretne opreme, nastavnih sredstava i pomagala,
- tekuće održavanje koje se odnosi na popravak kvarova te održavanje sredstava rada i opreme, koji se ne mogu planirati, a radi osiguranja pretpostavki za redovito funkcioniranje škole.

Za potrebe rashoda za materijal, dijelove i usluge tekućeg i investicijskog održavanja osnovne škole planiran je iznos od **22.000,00 eura**.

### IV. RASHODI ZA NABAVU PROIZVEDENE DUGOTRAJNE IMOVINE I DODATNA ULAGANJA NA NEFINANCIJSKOJ IMOVINI

#### Članak 10.

Rashodi za nabavu proizvedene dugotrajne imovine i dodatna ulaganja na nefinancijskoj imovini podrazumijevaju kapitalne projekte za kojima postoji opravdana potreba.

Za potrebe rashoda za nabavu proizvedene dugotrajne imovine dodatna ulaganja na nefinancijskoj imovini škola planiran je iznos od **46.055,00 eura**.

#### Članak 11.

Sredstva za pokriće rashoda iz članka 2. ove Odluke za prenesene funkcije osnovnog školstva u iznosu od 1,9 % , koja se prema posebnom zakonu prenose na jedinicu lokalne i područne (regionalne) samouprave, osiguravaju se iz dodatnog udjela poreza na dohodak i s pozicije pomoći izravnjanja za decentralizirane funkcije planirane u Državnom proračunu Republike Hrvatske te Proračunu Grada Đurđevca.

### V. ZAVRŠNE ODREDBE

#### Članak 12.

Materijalni i financijski rashodi financiraju se temeljem Financijskih planova škole za 2026. godinu, Planova nabave škole za 2026. godinu i zahtjeva škola za doznaku sredstava na istoj razini računskog plana izrađenog prema stvarnim potrebama. Zahtjeve za doznaku sredstava škole su dužne kontinuirano dostavljati Upravnom odjelu za gospodarstvo i financije Grada Đurđevca za tekući mjesec putem zahtjeva u riznici. Svaki rashod iz ove Odluke mora biti temeljen na vjerodostojnoj knjigovodstvenoj dokumentaciji kojom se dokazuje obveza plaćanja. Računsku točnost i vjerodostojnost dokumentacije ovjerava odgovorna osoba škole.

#### Članak 13.

Ravnatelj osnovne škole odgovoran je za točnost, pravovremenost i istinitost iskazanih podataka za rashode i namjensko trošenje proračunskih sredstava dodijeljenih temeljem ove Odluke.

**Članak 14.**

Ova Odluka stupa na snagu osmog dana od dana objave u „Službenim novinama Grada Đurđevca“.

GRADSKO VIJEĆE GRADA ĐURĐEVCA

KLASA: 602-02/26-01/04  
URBROJ: 2137-03-01-01/03-26-1  
Đurđevac, 15. lipnja 2026.

PREDSJEDNIK

**Željko Lacković, dipl.iur., v. r.**

**31**

Na temelju članka 7. stavka 2. Uredbe o načinu financiranja decentraliziranih funkcija te izračuna iznosa pomoći izravnjanja za decentralizirane funkcije jedinica lokalne i područne (regionalne) samouprave za 2026. godinu (Narodne novine broj 13/26), odredbi Odluke o minimalnim financijskim standardima, kriterijima i mjerilima za financiranje rashoda javnih vatrogasnih postrojbi u 2026. godini (Narodne novine broj 13/26) i članka 29. Statuta Grada Đurđevca ("Službene novine Grada Đurđevca", broj 3/09., 1/13., 5/14. – pročišćeni tekst, 1/18., 5/18. – pročišćeni tekst, 2/20. i 2/21.), Gradsko vijeće Grada Đurđevca na 10. sjednici održanoj 15. lipnja 2026., donijelo je

**ODLUKU****o kriterijima za financiranje Javne vatrogasne postrojbe Đurđevac u 2026. godini****Članak 1.**

Ovom Odlukom utvrđuju se kriteriji i mjerila te način financiranja redovite djelatnosti Javne vatrogasne postrojbe Đurđevac (u daljnjem tekstu: JVP Đurđevac), u okviru utvrđenih sredstava sukladno članku 3. stavku 4. Uredbe o načinu financiranja decentraliziranih funkcija te izračuna iznosa pomoći izravnjanja za decentralizirane funkcije jedinica lokalne i područne (regionalne) samouprave za 2026. godinu (Narodne novine broj 13/26.) u iznosu 554.883,00 eura.

Ova Odluka se primjenjuje u suglasju s Odlukom o minimalnim financijskim standardima, kriterijima i mjerilima za financiranje rashoda javnih vatrogasnih postrojbi u 2026. godini (Narodne novine broj 13/26.) i Uredbom o načinu financiranja decentraliziranih funkcija te izračuna iznosa pomoći izravnjanja za decentralizirane funkcije jedinica lokalne i područne (regionalne) samouprave za 2026. godinu (Narodne novine broj 13/26.) te se ugrađuje u Proračun Grada Đurđevca za 2026.

godinu s projekcijama za 2027. i 2028. godinu („Službene novine Grada Đurđevca“, broj 12/25.).

**Članak 2.**

Sredstva za decentraliziranu funkciju vatrogastva, utvrđena Odlukom i Uredbom Vlade Republike Hrvatske iz članka 1. stavka ove Odluke, raspoređuju za sljedeće rashode:

1. Rashode za zaposlene u JVP Đurđevac, u udjelu 100/100 u odnosu na ukupni iznos, odnosno u iznosu 554.883,00 eura.

**Članak 3.**

Kriterij za utvrđivanje visine financijskog rashoda za zaposlene iz članka 2. stavka 1. točke 1. ove Odluke je izračun sredstava za plaće zaposlenih u JVP Đurđevac za 2026. godinu, a mjerilo je broj zaposlenih u JVP Đurđevac.

**Članak 4.**

Prema kriteriju iz članka 3. ove Odluke, financiraju se sljedeće vrste rashoda za zaposlene u JVP Đurđevac:

- plaće,
- ostali rashodi za zaposlene,
- doprinosi na plaće.

**Članak 5.**

Ova Odluka stupa na snagu osmog dana od objave u „Službenim novinama Grada Đurđevca“.

GRADSKO VIJEĆE GRADA  
ĐURĐEVCA

KLASA: 250-01/26-01/07  
URBROJ: 2137-03-01-01/03-26-1  
Đurđevac, 15. lipnja 2026.

PREDSJEDNIK

**Željko Lacković, dipl.iur., v. r.**

**32**

Na temelju članka 10. stavka 3. Zakona o financiranju političkih aktivnosti, izborne promidžbe i referenduma („Narodne novine“, broj 29/19. i 98/19.) i članka 29. Statuta Grada Đurđevca („Službene novine Grada Đurđevca, broj 3/09., 1/13. 5/14. – pročišćeni tekst, 1/18., 5/18. – pročišćeni tekst, 2/20. i 2/21.), Gradsko vijeće Grada Đurđevca na 10. sjednici, održanoj 15. lipnja 2026. godine, donijelo je

**ODLUKU****o raspoređivanju sredstava iz Proračuna Grada Đurđevca za financiranje političkih stranaka za 2026. godinu**

## Članak 1.

Odlukom o raspoređivanju sredstava iz Proračuna Grada Đurđevca za financiranje političkih stranaka za 2026. godinu (u daljnjem tekstu: Odluka) raspoređuju se sredstva za redovito financiranje političkih stranaka koja se osiguravaju u Proračunu Grada Đurđevca za 2026. godinu (u daljnjem tekstu: Proračun).

## Članak 2.

Za svaku članicu/člana Gradskog vijeća Grada Đurđevca (u daljnjem tekstu: Gradsko vijeće) utvrđuje se jednaki iznos sredstava, tako da pojedinoj političkoj stranci pripadaju sredstva razmjerno broju njenih članica/članova.

Mjesečni iznos sredstava za svaku članicu/člana Gradskog vijeća u razdoblju iz članka 1. ove Odluke, utvrđuje se u iznosu 119,79 EUR.

## Članak 3.

Političkim strankama zastupljenim u Gradskom vijeću raspoređuju se sredstva osigurana u Proračunu na način utvrđen u članku 2. ove Odluke (mjesečni iznos) kako slijedi:

- Nezavisni – 10 članova/članica, u iznosu 1.197,90 EUR,
- Socijaldemokratska partija Hrvatske – SDP, 2 člana, u iznosu 239,58 EUR.

## Članak 4.

Sredstva iz članka 3. ove Odluke doznačit će se na žiro-račune političkih stranaka tromjesečno u jednakim iznosima.

## Članak 5.

Ova Odluka stupa na snagu osmog dana od dana objave u „Službenim novinama Grada Đurđevca“.

## GRADSKO VIJEĆE GRADA ĐURĐEVCA

KLASA: 006-01/26-01/03  
URBROJ: 2137-03-01-01/03-26-1  
Đurđevac, 15. lipnja 2026.

PREDSJEDNIK

**Željko Lacković, dipl.iur., v. r.****33**

Na temelju članka 35. stavka 1. točke 4. Zakona o lokalnoj i područnoj (regionalnoj)

samoupravi („Narodne novine“, broj 33/01., 60/01., 129/05., 109/07., 125/08., 36/09., 150/11., 144/12., 19/13. – pročišćeni tekst, 137/15., 123/17., 98/19. i 144/20.) te članka 29. i članka 51. stavka 2. Statuta Grada Đurđevca („Službene novine Grada Đurđevca“, broj 3/09., 1/13., 5/14. – pročišćeni tekst, 1/18., 5/18. – pročišćeni tekst, 2/20. i 2/21.), Gradsko vijeće Grada Đurđevca na 10. sjednici održanoj 15. lipnja 2026. godine donijelo je

## ODLUKU

**o dopuni Odluke o ustrojstvu upravnih tijela  
Grada Đurđevca**

## Članak 1.

U članku 6. Odluke o ustrojstvu upravnih tijela Grada Đurđevca („Službene novine Grada Đurđevca“, broj 4/13., 10/16., 3/19., 2/20. i 4/23.) iza riječi:

„poslove vezane uz izradu dokumenata prostornog uređenja,“

dodaju se riječi:

„obavlja poslove izdavanja građevinskih i lokacijskih dozvola, drugih akata vezanih uz gradnju te provedbu dokumenata prostornog uređenja sukladno zakonu i drugim propisima,“.

## Članak 2.

Ova Odluka stupa na snagu osmog dana od dana objave u „Službenim novinama Grada Đurđevca“.

GRADSKO VIJEĆE GRADA  
ĐURĐEVCA

KLASA: 024-02/26-01/07  
URBROJ: 2137-03-01-01/03-26-1  
Đurđevac, 15. lipnja 2026.

PREDSJEDNIK

**Željko Lacković, dipl.iur., v. r.****34**

Na temelju članka 12. stavka 3. i članka 13. stavka 4. Zakona o zaštiti od požara („Narodne novine“, broj 92/10 i 114/22), članka 29. Statuta Grada Đurđevca („Službene novine Grada Đurđevca“, broj 3/09, 1/13, 5/14– pročišćeni tekst, 1/18, 5/18 – pročišćeni tekst, 2/20 i 2/21), Procjene ugroženosti od požara i tehnološke eksplozije za Grad Đurđevac i Plana zaštite od požara za Grad Đurđevac („Službene novine Grada Đurđevca“, broj 11/23) i Godišnjeg provedbenog plana unaprjeđenja

zaštite od požara Koprivničko-križevačke županije za 2026. godinu („Službeni glasnik Koprivničko-križevačke županije“, broj 32/25), Gradsko vijeće Grada Đurđevca na 10. sjednici održanoj 15. lipnja 2026. godine, donijelo je

**GODIŠNJI PROVEDBENI PLAN  
unaprjeđenja zaštite od požara za područje  
Grada Đurđevca za 2026. godinu**

**I.**

U cilju postizanja učinkovitije i efikasnije razine zaštite od požara na području Grada Đurđevca, Gradsko vijeće Grada Đurđevca donosi Godišnji provedbeni plan unaprjeđenja zaštite od požara za područje Grada Đurđevca za 2026. godinu (u daljnjem tekstu: „Plan“).

**II.**

Za unaprjeđenje mjera zaštite od požara na području Grada Đurđevca potrebno je u 2026. godini provesti sljedeće mjere:

1. Grad Đurđevac dužan je imati usvojenu Procjenu ugroženosti od požara i tehnološke eksplozije te Plan zaštite od požara u skladu s člankom 13. Zakona o zaštiti od požara („Narodne novine“, broj 92/10 i 114/22) i člankom 5. Pravilnika o planu zaštite od požara („Narodne novine“, broj 51/12) te ih u propisanim rokovima usklađivati s novonastalim uvjetima.

<i>Izvršitelj zadatka:</i>	Grad Đurđevac
<i>Sudionici:</i>	Služba civilne zaštite Koprivnica – Odjel inspekcije, Vatrogasna zajednica Grada Đurđevca
<i>Rok:</i>	kontinuirano

2. Gradsko vijeće Grada Đurđevca dužno je kontinuirano ažurirati akte sa sadržanim potrebnim mjerama za uređivanje i održavanje poljoprivrednih rudina, sukladno odredbama članka 12. Zakona o poljoprivrednom zemljištu („Narodne novine“ broj 20/18, 115/18, 98/19, 57/22 i 136/25).

<i>Izvršitelj zadatka:</i>	Grad Đurđevac
<i>Rok:</i>	kontinuirano

3. Sukladno izračunu o potrebnom broju vatrogasaca iz Procjene ugroženosti od požara i tehnološke eksplozije za Grad Đurđevac te Plana zaštite od požara za Grad Đurđevac, potrebno je osigurati potreban broj operativnih vatrogasaca.

<i>Izvršitelj zadatka:</i>	Grad Đurđevac
<i>Sudionici:</i>	Vatrogasna zajednica Grada Đurđevca, JVP Đurđevac
<i>Rok:</i>	kontinuirano

4. Grad Đurđevac dužan je omogućiti nesmetano obavljanje inspeksijskog nadzora od strane Službe civilne zaštite Koprivnica – Odjel inspekcije te postupati po zahtjevima i naredbama inspektora.

<i>Izvršitelj zadatka:</i>	Grad Đurđevac
<i>Sudionici:</i>	Služba civilne zaštite Koprivnica – Odjel inspekcije
<i>Rok:</i>	kontinuirano

5. Grad Đurđevac dužan je osigurati opremanje vatrogasnih postrojbi sukladno Pravilniku o mjerilima za ustroj i razvrstavanje vatrogasnih postrojbi, kriteriji za određivanje broja i vrste vatrogasnih postrojbi na području jedinice lokalne samouprave te njihovo operativno djelovanje na području za koje su osnovane („Narodne novine“, broj 86/24), Pravilniku o minimumu opreme i sredstava za rad određenih vatrogasnih postrojbi dobrovoljnih vatrogasnih društava („Narodne novine“, broj 91/02), Pravilniku o tehničkim zahtjevima za zaštitnu i drugu osobnu opremu koju pripadnici vatrogasne postrojbe koriste prilikom vatrogasne intervencije („Narodne novine“, broj 31/11), odnosno temeljem važeće Procjene ugroženosti od požara i tehnološke eksplozije za Grad Đurđevac i Plana zaštite od požara za Grad Đurđevac.

<i>Izvršitelj zadatka:</i>	Grad Đurđevac, Vatrogasna zajednica Grada Đurđevca, JVP Đurđevac, dobrovoljna vatrogasna društva
<i>Rok:</i>	kontinuirano

6. Temeljem važeće Procjene ugroženosti od požara i tehnološke eksplozije za Grad Đurđevac te Plana zaštite od požara za Grad Đurđevac, potrebno je utvrditi uvjete, ustroj i način korištenja teške građevinske mehanizacije za eventualnu žurnu izradu prosjeka i probijanja protupožarnih putova radi zaustavljanja širenja šumskog požara, kao i pravne osobe zadužene za ostale oblike logističke potpore kod složenijih vatrogasnih intervencija. Popis pravnih osoba s pregledom raspoložive teške građevinske mehanizacije te ostalih oblika logističke potpore s razrađenim planom aktiviranja, potrebno je

dostaviti županijskom vatrogasnom zapovjedniku.

<i>Izvršitelj zadatka:</i>	Grad Đurđevac
<i>Sudionici:</i>	Vatrogasna zajednica Grada Đurđevca, Vatrogasna zajednica Koprivničko-križevačke županije
<i>Rok:</i>	U roku 15 dana od donošenja Godišnjeg provedbenog plana.

7. Od distributera vode na području Grada Đurđevca tražiti redovito provođenje ažuriranja podataka o javnoj hidrantskoj mreži (položaj i ispravnost hidranata), redovito provođenje geodetskog snimanja vanjskih hidranata, ucrtavanja lokacija hidranata kao i segmenata naselja na odgovarajuće karte te dostavu istih na korištenje središnjim vatrogasnim postrojbama.

<i>Izvršitelj zadatka:</i>	Grad Đurđevac
<i>Sudionici:</i>	Vatrogasna zajednica Grada Đurđevca, JVP Đurđevac, dobrovoljna vatrogasna društva
<i>Rok:</i>	U roku 15 dana od donošenja Godišnjeg provedbenog plana.

### III.

Ovaj Plan dostavit će se svim izvršiteljima zadataka i sudionicima.

### IV.

Ovaj Plan objavit će se u „Službenim novinama Grada Đurđevca“.

#### GRADSKO VIJEĆE GRADA ĐURĐEVCA

KLASA: 024-02/26-01/06  
URBROJ: 2137-03-01-01/03-26-1  
Đurđevac, 15. lipnja 2026.

PREDSJEDNIK

**Željko Lacković, dipl.iur., v. r.**

### 35

Na temelju članka 36. Zakona o poljoprivredi („Narodne novine“ broj 118/18., 42/20., 127/20., 52/21., 152/22. i 152/24.) i članka 29. Statuta Grada Đurđevca („Službene novine Grada Đurđevca“ broj 3/09., 1/13., 5/14. – pročišćeni tekst, 1/18., 5/18. – pročišćeni tekst, 2/20. i 2/21.), Gradsko vijeće Grada Đurđevca na 10. sjednici održanoj 15. lipnja 2026. godine, donijelo je

## PROGRAM O IZMJENAMA PROGRAMA POTPORA U POLJOPRIVREDI NA PODRUČJU GRADA ĐURĐEVCA ZA RAZDOBLJE 2024.-2027. GODINU

### Članak 1.

U Programu potpora u poljoprivredi na području Grada Đurđevca za razdoblje 2024. – 2027. godinu („Službene novine Grada Đurđevca“, broj 7/24. i 4/26.), članak 8., stavak 1. mijenja se i glasi:

„Sukladno članku 1. stavku 3. Uredba Komisije (EU) 1408/2013 od 18. prosinca 2013. o primjeni članka 107. i 108. Ugovora o funkcioniranju Europske unije na potporu de minimis u poljoprivrednom sektoru (SL L 352, 24. prosinac 2013. ), Uredbe Komisije (EU) 2019/316 od 21. veljače 2019. i Uredbe Komisije (EU) 2024/3118 od 10. prosinca 2024. o izmjeni Uredbe (EU) br. 1408/2013 o primjeni članka 107. i 108. Ugovora o funkcioniranju Europske unije na potpore de minimis u poljoprivrednom sektoru, ukupan iznos potpora male vrijednosti koje se po državi članici dodjeljuju jednom poduzetniku ne smije prijeći iznos od 50.000,00 EUR tijekom bilo kojeg razdoblja od tri godine te se ta gornja granica primjenjuje bez obzira na oblik potpore ili svrhu potpore.“

### Članak 2.

U članak 8., stavak 2. briše se.

### Članak 3.

Ovaj Program o izmjenama Programa potpora u poljoprivredi na području Grada Đurđevca za razdoblje 2024. – 2027. godinu stupa na snagu osmog dana od dana objave u „Službenim novinama Grada Đurđevca“.

#### GRADSKO VIJEĆE GRADA ĐURĐEVCA

KLASA: 320-01/26-01/07  
URBROJ: 2137-03-01-01/03-26-2  
Đurđevac, 15. lipnja 2026.

PREDSJEDNIK

**Željko Lacković, dipl.iur., v. r.**

### 36

Na temelju članka 74. Zakona o komunalnom gospodarstvu („Narodne novine“, broj 68/18., 110/18. – Odluka USRH, 32/20. i 145/24.) i članka 29. Statuta Grada Đurđevca („Službene novine Grada Đurđevca“, broj 3/09., 1/13., 5/14. – pročišćeni tekst, 1/18., 5/18. – pročišćeni tekst,

2/20. i 2/21.) Gradsko vijeće Grada Đurđevca na 10. sjednici održanoj 15. lipnja 2026. godine, donijelo je

**ZAKLJUČAK**  
**o prihvatanju Izvješća o izvršenju Programa održavanja komunalne infrastrukture na području Grada Đurđevca za 2025. godinu**

I.

Prihvata se Izvješće o izvršenju Programa održavanja komunalne infrastrukture na području Grada Đurđevca za 2025. godinu (KLASA: 363-01/26-01/45, URBROJ: 2137-03-02-01/17-26-1 od 8. lipnja 2026.) koje je podnio gradonačelnik Grada Đurđevca Hrvoje Janči, mag.educ.

II.

Izvješće iz točke I. ovog Zaključka njegov je sastavni dio i nalazi se u prilogu.

III.

Ovaj Zaključak i Izvješće iz točke I. objavit će se u „Službenim novinama Grada Đurđevca“.

GRADSKO VIJEĆE GRADA ĐURĐEVCA

KLASA: 363-01/26-01/45  
URBROJ: 2137-03-02-01/17-26-2  
Đurđevac, 15. lipnja 2026.

PREDSJEDNIK

**Željko Lacković, dipl.iur., v. r.**

Na temelju članka 74. Zakona o komunalnom gospodarstvu ("Narodne novine" broj 68/18., 110/18., 32/20. i 145/24.) i članka 29. Statuta Grada Đurđevca ("Službene novine Grada Đurđevca", broj 3/09., 1/13., 5/14. – pročišćeni tekst, 1/18., 5/18. – pročišćeni tekst, 2/20. i 2/21.), gradonačelnik Grada Đurđevca 8. lipnja 2026. godine, donosi

**IZVJEŠĆE O IZVRŠENJU PROGRAMA ODRŽAVANJA KOMUNALNE INFRASTRUKTURE U 2025. GODINI**

Članak 1.

Ovim Programom održavanja komunalne infrastrukture (u daljnjem tekstu: Program) određuje se:

- opis i opseg poslova održavanja komunalne infrastrukture s procjenom troškova, po djelatnostima
- iskaz financijskih sredstava potrebnih za ostvarivanje Programa, s naznakom izvora financiranja.

Komunalne djelatnosti kojima se osigurava održavanje komunalne infrastrukture su:

- održavanje nerazvrstanih cesta
- održavanje javne prometne površine na kojima nije dopušten promet motornih vozila (nogostupi, bicikl. staze),
- održavanje građevina javne odvodnje oborinskih voda,
- održavanje javnih zelenih površina (parkovi, drvoredi, dječja igrališta, sportski i rekreacijski prostori),
- održavanje građevina, uređaja i predmeta javne namjene (nadstrešnice, zdenci, fontane, javni zahodi, spomenici),
- održavanje groblja,
- održavanje čistoće javnih površina,
- održavanje javne rasvjete,
- deratizacija i dezinfekcija,
- zbrinjavanje nezbrinutih životinja,
- održavanje dekorativne rasvjete i dekorativno ukrašavanje grada.

Vrsta, opseg i rokovi izvođenja radova održavanja komunalne infrastrukture vrše se sukladno pravilima struke i standardima održavanja kojima su određeni normativi utroška materijala, radni sati vozila, strojeva i radne snage za radove održavanja, a čijom primjenom u punom standardu se osigurava trajno čuvanje građevinske, prometne, gospodarske i socijalne vrijednosti komunalne infrastrukture.

Članak 2.

Sadržaj Programa prikazan je u tablici:

**1. Održavanje nerazvrstanih cesta**

Skup mjera i radnji za osiguranje sigurnog prometa na cestama, očuvanje temeljnih svojstava i poboljšanje prometnih, tehničkih i sigurnosnih značajki, zaštite od štetnog utjecaja cestovnog prometa, očuvanje okoliša i urednog izgleda. Na području Grada Đurđevca Programom održavanja je obuhvaćeno cca 265 km nerazvrstanih cesta.

**UKUPNO**                      **166.300,00 €**                      **148.211,54 €**                      **-14,63**

	PLANIRANI TROŠKOVI 2025 €	IZVOR FINANCIRANJA	REALIZIRANO €	PROMJENA %
<b>1.1. NERAZVRSTANE CESTE</b>			<b>166.300,00 €</b>	<b>89,12%</b>
a) <b>Održavanje kolnika, bankina i berme</b>	33.000,00	kom. naknada	33.000,00 €	128,14%
<p>Podrazumijeva čišćenje i popravljane lokalnih oštećenja ceste: krpanje udarnih jama i mrežastih pukotina, te popravak ispuha, presvlačenje asfaltom većih površina, dovoz i ugradnja kamenog materijala, profiliranje kamenih kolnika, radovi na geodetskim snimanjima postojeće prometne i komunalne infrastrukture. Isto se obavlja nakon sezonskih pregleda stanja cesta i utvrđivanja stupnja odnosno veličine oštećenja ceste.</p> <p>Osiguranje poravnatih, utvrđenih i zbijenih bankina, otjecanja vode s kolnika poprečnim nagibom bankine. Skidanje, odnosno popunjavanje bankina ovisno o stupnju oštećenja, izrada bermi kod većih uzdužnih nagiba.</p>				
b) <b>Uklanjanje raslinja</b>	3.000,00 €	kom. naknada	3.000,00 €	0,00%
<p>Košnja bankina redovno minimalno 2x godišnje u pojasu 2m od ruba ceste, povremena pojačana košnja, orezivanje i sječa vegetacije po potrebi u slobodnom profilu ceste te u propisanom trokutu preglednosti, osiguranje vidljivosti i dostupnosti prometne signalizacije i opreme na cesti.</p>				
c) <b>Ostali radovi</b>	33.000,00 €	kom. naknada	33.000,00 €	200,63%
<p>Razni nepredviđeni radovi koji se mogu pojaviti tijekom održavanja kao što je planiranje okolnog terena, iskop rovova, utovar i odvoz materijala, rad strojeva, održavanje odbojnih ograda.</p>				
d) <b>Zimska služba</b>				23,03%
<p>Dežurstvo i otklanjanje snježnih padalina strojem u svrhu osiguranja normalnog odvijanja prometa te posipanje prometnica agregatom i solju u slučaju potrebe, sukladno prioritetima prema Izvedbenom programu zimske službe.</p>				
	64.300,00 €	kom.naknada	64.300,00 €	14.807,74 €

e)	<b>Održavanje prometne signalizacije</b>	33.000,00 €	kom.naknada	33.000,00 €	24.910,39 €	75,49%
<p>Obuhvaća održavanje horizontalne i vertikalne prometne signalizacije. Horizontalne u smislu obnove dotrajalih uzdužnih i poprečnih oznaka na cestama (pješački prijelazi, pune zaustavne crte, isprekidane zaustavne crte, oznake "STOP", središnje crte 12cm, oznake Δ, polja za usmjeravanje prometa, crte parkirnih mjesta), a vertikalne u smislu održavanja prometnih znakova te osiguranja prometnih pravaca.</p>						
<b>UKUPNO</b>		166.300,00		166.300,00 €	148.211,54 €	89,12%

**2. Održavanje javnih površina na kojima nije dopušten promet motornih vozila**

Osiguranje sigurnog prometovanja na nogostupima i biciklističkim stazama, očuvanje temeljnih svojstava i poboljšanje prometnih, tehničkih i sigurnosnih značajki, zaštita od štetnog utjecaja prometa, očuvanje okoliša i urednog izgleda.

				<b>UKUPNO</b>	<b>28.500,00 €</b>	<b>4.774,58 €</b>	<b>16,75%</b>
	€		€	€	€	%	
	TROŠKOVI	IZVOR FINANCIRANJA		REALIZIRANO		PROMJENA	
a)	<b>Održavanje nogostupa</b>	8.500,00	kom. naknada	8.500,00 €	0,00 €	0,00%	
<p>Podrazumijeva čišćenje i popravljanje lokalnih oštećenja nogostupa: krpanje udarnih jama i mrežastih pukotina, te popravak ispuha, presvlačenje asfaltom većih površina, saniranje oštećenih betonskih elemenata, dovoz i ugradnja kamenog materijala, rješavanje odvodnje oborinskih voda s nogostupa.</p>							
b)	<b>Održavanje trgova</b>	5.000,00	kom. naknada	5.000,00 €	4.054,75 €	81,10%	
<p>Podrazumijeva čišćenje i popravljanje lokalnih oštećenja trgova: krpanje udarnih jama i mrežastih pukotina, te popravak ispuha, presvlačenje asfaltom većih površina, saniranje oštećenih betonskih elemenata, dovoz i ugradnja kamenog materijala, rješavanje odvodnje oborinskih voda, saniranej oštećenih opločnika.</p>							
c)	<b>Zimska služba</b>						0,00%
<p>Dežurstvo i otklanjanje snježnih padalina strojem u svrhu osiguranja normalnog odvijanja prometa te posipanje prometnica agregatom i solju u slučaju potrebe, sukladno prioritetima prema Izvedbenom programu zimske službe.</p>							
		10.000,00 €	kom.naknada	10.000,00 €	0,00 €		

d)	<b>Održavanje prometne signalizacije</b>	5.000,00 €	kom.naknada	5.000,00 €	719,83 €	14,40%
	Obuhvaća održavanje horizontalne i vertikalne prometne signalizacije. Horizontalne u smislu obnove dotrajalih uzdužnih i poprečnih oznaka na nogostupu, a vertikalne u smislu održavanja prometnih znakova te osiguranja prometnih pravaca.					
	<b>UKUPNO</b>	<b>28.500,00</b>		<b>28.500,00 €</b>	<b>4.774,58 €</b>	<b>16,75%</b>
<b>3.</b>	<b><u>Održavanje građevina javne odvodnje oborinskih voda</u></b>					
	Upravljanje i održavanje građevinama koje služe prihvatu, odvodnji i ispuštanju oborinskih voda iz građevina i površina javne namjene u građevinskom području.		<b>UKUPNO</b>	<b>67.800,00 €</b>	<b>67.735,89 €</b>	<b>99,91%</b>
		€	IZVOR	€	€	%
		TROŠKOVI	FINANCIRANJA		REALIZIRANO	PROMJENA
a)	<b>Održavanje otvorenih kanala</b>	8.000,00	kom. naknada	8.000,00 €	6.870,95 €	85,89%
	Upravljanje i održavanje građevinama koje služe prihvatu, odvodnji i ispuštanju oborinskih voda iz građevina i površina javne namjene u građevinskom području.					
b)	<b>Održavanje propusta</b>	1.000,00	kom.naknada	1.000,00 €	0,00 €	0,00%
	Čišćenje slobodnog profila propusta od nanosa te po potrebi izrada novih ili zamjena postojećih cijevnih propusta.					
c)	<b>Održavanje slivnika za odvodnju atmosferskih voda</b>	24.700,00 €	kom.naknada	24.700,00 €	27.442,63 €	111,10%
	Čišćenje slobodnog profila slivnika od nanosa te po potrebi izrada novih ili zamjena postojećih slivnika.					
d)	<b>Održavanje mostova</b>	11.000,00	kom.naknada	11.000,00 €	10.596,82 €	96,33%
	Čišćenje i popravci oštećenja konstruktivnih dijelova mostova na području grada					
e)	<b>Održavanje cestovnih jaraka</b>	20.000,00	kom.naknada	20.000,00 €	19.759,46 €	98,80%
	Čišćenje slobodnog profila cestovnog jarka od nanosa te po potrebi izrada novih cestovnih jaraka.					
f)	<b>Održavanje revizionih okana</b>	100,00	kom.naknada	100,00 €	0,00 €	0,00%
	Nivelacija i rekonstrukcija postojećih revizionih okana.					
g)	<b>Postava betonskih rubnjaka i kanalice</b>	3.000,00	kom.naknada	3.000,00 €	3.066,03 €	102,20%

-----

	UKUPNO	67.800,00	67.800,00 €	67.735,89 €	99,91%
--	--------	-----------	-------------	-------------	--------

#### 4. Održavanje javnih zelenih površina

Košnja, obrezivanje i sakupljanje biološkog otpada s javnih zelenih površina, obnova, održavanje i njega drveća, ukrasnog grmlja i drugog bilja, popločenih i nasipanih površina u parkovima, opreme na dječjim igralištima i drugi poslovi potrebni za održavanje zelenih površina.

	<b>UKUPNO</b>	<b>536.900,00 €</b>	<b>584.099,26 €</b>	<b>108,79%</b>
--	---------------	---------------------	---------------------	----------------

	€ TROŠKOVI		€	€ REALIZIRANO	% PROMJENA
<b>4.1. ODRŽAVANJE JAVNIH ZELENIH POVRŠINA</b>		IZVOR FINANCIRANJA	<b>466.600,00 €</b>	<b>532.833,95 €</b>	<b>114,20%</b>
a) <b>Košnja trave</b>	371.000,00	kom.naknada	371.000,00 €	374.234,19 €	100,87%

Strojna košnja trave kosilicama, trimerom, ispuhivanje puhačem, grabljanjem pokošene trave, te utovarom i odvozom sakupljenog biološkog otpada

LOKACIJA	POVRŠINA (m <sup>2</sup> )
Veliki park	6.620
Park „Bent“	1.770
Šetnicu ispred poslovnog centra	1.760
Dječje igralište uz osnovnu školu	2.750
Grkinska	12.200
Dio parka kod osnovne škole	1.700
Prostor iza poslovnog centra	2.150
Basaričekova ulica od Ulice B. Jelačića do Vinogradske	8.666
Raskrižje Ulice B. Jelačića i Basaričekove	710
Petra Zrinskog	3.359
Vinogradska ulica	8.250
Park Hrvatske mladosti	3.315
Ulica Vladimira Nazora	550
Ulica S. Radića do Istarske	3.675
Dr. Ivana Kranjčeva	500
Ulica A. Radića do mosta	2.000
Ulica Lj. Gaja	2.959
Starogradska ulica	2.200
Ulica kralja Tomislava	8.928
Ivana Mažuranića	800
Javne zelene površine ispred „Lidla“ (sajmište)	4.700
Park ispred Autobusnog kolodvora	4.500
Rub livade oko srednjoškolskog	4.000
Dječji vrtić Basaričekova	1.500
Ciglenska	5.350
Raskrižje Kolodvorska kod željezničkog kolodvora	125
Raskrižje Vukovarska Kolodvorska	125
Prolaz S. Radića - srednjoškolski	1.000
Grgura Karlovačana	1.740
Ivana Đuriševića	8.780

LOKACIJA	POVRŠINA (m <sup>2</sup> )
Severovečka	3.360
Raskrižje Radničke ceste i Ulica grada Vukovara	125
Ulica B. Jelačića	12.400
M.P. Miškine	2.070
Bjelovarska ulica	2.850
Ulica Grada Vukovara od semafora	3.650
A. Radića - stambeni nizovi I. i II.	1.000
Međašna ulica	10.348
Tina Ujevića	3.430
Ruđera Boškovića	1.070
Oko stambenih nizova Tina Ujevića I. i II.	14.200
I. G. Kovačića	2.490
A. G. Matoša	760
Kolodvorska ulica	920
Ulica Trg Hrvatske Mladosti	500
Matije Gupca	9.200
Š. Brauna	2.700
Peščenica	1.500
Okoliš Staroga grada	7.653
Mare Matočec	900
Tratinska	1.460
I. Gundulića	1.350
P. Preradovića	6.570
Površina oko mosta(K. Tomislava i P.Preradovića)	500
Augusta Šenoae	2.050
Bregovita	900
Sv. Ana i vodenica	1.414
Suha Katalena	1.000
Sirova Katalena	1.300

LOKACIJA	POVRŠINA (m <sup>2</sup> )
Budrovac	950
Čepelovac – park, dom	4.320
Mičetinac i oko dječjeg igrališta	500
Severovci	500
Grkine	500
1. Svibnja	1.500
Ulica Mladosti	1.470
Andrije Hebranga	1.000
Kudrinka	650
Miroslava Krleže	1.400
Kolodvorska ulica	3.800
Istarska	850
Donji Brvci	3.200
prolaz " Arklinica" (ul. B. Jelačića prema P. Radića)	1.000
Škurdijeva	800
Kralja Zvonimira	2.550
Pavla Radića	1.970
Kralja Petra Krešimira IV	400
Ferde Rusana	700
Eugena Kumičića	2.000
Kneza Branimira	950
Dvorište Antuna Radića 4	800
Devčićevo dvorište	120
Garaže Tina Ujevića	3.000
Radnička cesta desna strana	7.500
Radnička cesta lijeva strana	4.000
Poduzetnički inkubator	1.800
Basaričekova do Magme	1.770
Kesteni kod groblja	6.000
Površine oko Sahare	3.500
Polje lavande	7.000
<b>UKUPNO:</b>	<b>270.862</b>

b)	<b>Održavanje sustava navodnjavanja</b>	1.000,00	kom.naknada	1.000,00 €	0,00 €	0,00%
	Sezonska postava i održavanje sustava navodnjavanja kap na kap te održavanje prskalice na zelenim površinama na trgu sv.Jurja i u parku oko crkve.					
c)	<b>Cvjetne površine</b>	94.600,00	kom.naknada	94.600,00 €	158.599,76 €	167,65%
	Sadnja sezonskog cvijeća, okopavanje gredica, zalijevanje cvijeća, pljevljenje i prihrana, održavanje trajnih cvjetnih nasada i travnjaka.					
<b>UKUPNO</b>		<b>466.600,00</b>		<b>466.600,00 €</b>	<b>532.833,95 €</b>	<b>114,20%</b>

<b>4.2. ODRŽAVANJE DRVOREDA</b>		<b>50.300,00 €</b>	<b>49.944,03 €</b>	<b>99,29%</b>		
a)	<b>Orezivanje granja, njega drvoreda, zaštita drvoreda i uklanjanje stabala</b>	22.300,00	kom.naknada	22.300,00 €	22.229,28 €	99,68%
	Orezivanje stabala, pljevljenje i orezivanje živice, skupljanje i odvoz biološkog otpada. Prihrana stabala, pinciranje, obnova drvoreda. Zamjena oštećenih te učvršćenje postojećih kolaca za zaštitu drvoreda. Uklanjanje dotrajalih i bolesnih stabala s vađenjem panjeva i odvozom drvene mase.					
b)	<b>Zalijevanje</b>	0,00 €	kom.naknada	0,00 €	0,00 €	0,00%
	Zalijevanje obnovljenih i postojećih drvoreda, trošak sustava navodnjavanja na drvoredima.					
c)	<b>Nabava sadnica ukrasnog drveća</b>	28.000,00 €	kom.naknada	28.000,00 €	27.714,75 €	98,98%
	<b>UKUPNO</b>	<b>50.300,00</b>		<b>50.300,00 €</b>	<b>49.944,03 €</b>	<b>99,29%</b>
<b>4.3. ODRŽAVANJE DJEČJIH IGRALIŠTA</b>						
<b>4.3. ODRŽAVANJE DJEČJIH IGRALIŠTA</b>		<b>20.000,00 €</b>	<b>1.321,28 €</b>	<b>6,61%</b>		
a)	<b>Košnja trave</b>	20.000,00	ostali opći prihodi	20.000,00 €	1.321,28 €	-93,39
	Strojna košnja trave kosilicama, trimerom i tarupom, ispuhivanje puhačem, te odvoz sakupljenog biološkog otpada.					
b)	<b>Obnova opreme</b>	0,00 €	ostali opći prihodi	0,00 €	0,00 €	0,00%
	Zamjena dotrajalih dijelova igrala na dječjim igralištima te zaštita postojećih.					
	<b>UKUPNO</b>	<b>20.000,00</b>		<b>20.000,00 €</b>	<b>1.321,28 €</b>	<b>6,61%</b>
<b>5. Održavanje građevina, uređaja i predmeta javne namjene</b>						
			<b>UKUPNO</b>	<b>536.900,00 €</b>	<b>584.099,26 €</b>	<b>108,79%</b>
	Održavanje, popravci i čišćenje građevina i uređaja javne namjene					
		<b>€</b>		<b>€</b>	<b>€</b>	<b>%</b>
		<b>TROŠKOVI</b>	<b>IZVOR FINANCIRANJA</b>		<b>REALIZIRANO</b>	<b>PROMJENA</b>
a)	<b>Održavanje fontana</b>	500,00	kom.naknada	500,00 €	0,00 €	0,00%
b)	<b>Održavanje klupa</b>	500,00	kom.naknada	500,00 €	0,00 €	0,00%
	Popravak klupa, bojanje klupa, zaštita klupa					
c)	<b>Održavanje nadstrešnica na stajalištima</b>	500,00	kom.naknada	500,00 €	0,00 €	0,00%



- 
- Ulica Ivana Đuriševića sa stazom,
  - parkiralište zgrade Gradske uprave.
  - Ulica Stjepana Radića sa stazama od Ulice Vladimira Nazora do Istarske,
  - Ulica Đure Basaričeka od Ulice Ivana Mažuranića do Bana Jelačića sa stazama ,
  - Ulica bana Jelačića sa stazom,
  - Ulica Antuna Radića sa stazama,
  - Ulica kralja Tomislava od Grgura Karlovčana do Petra Preradovića sa stazama,
  - Ulica Ivana Mažuranića sa stazama,
  - Ulica Ruđera Boškovića,
  - Ulica Tina Ujevića uz stambene nizove do Basaričekove s parkiralištima,
  - Grkinska ulica sa stazom
  - staza od Basaričekove do Vrtća,
  - staza prema srednjoškolskom centru od Ulice Stjepana Radića.
  - Ulica Tina Ujevića od I. G. Kovačića do stambenih nizova, sa stazom na Basaričekovu
  - Ulica Grgura Karlovčana od Ulice kralja Tomislava do Ulice Antuna Radića s parkiralištem,
  - Vinogradska ulica do pruge sa stazama,
  - Ulica grada Vukovara sa stazom,
  - ulica uz Ininu zgradu,
  - Ulica 1. svibnja,
  - Ulica Ivana Gorana Kovačića,
  - Trg hrvatske Mladosti,
  - Ulica Antuna Gustava Matoša,
  - Kolodvorska ulica sa stazama,
  - Severovečka ulica sa stazom,
  - Ulica Petra Zrinskog sa stazom,
  - Ulica Matije Gupca sa stazom,
  - Ulica Grgura Karlovčana sa stazom,
  - Ciglenska ulica sa stazom,
  - Ulica Petra Zrinskog sa stazama,
  - staza u Radničkoj ulici.
  - grada Vukovara sa stazom,
  - ulica uz Ininu zgradu,
  - Ulica 1. svibnja,
  - Ulica Ivana Gorana Kovačića,
  - Trg hrvatske Mladosti,
  - Ulica Antuna Gustava Matoša,
  - Kolodvorska ulica sa stazama,
  - Severovečka ulica sa stazom,
  - Ulica Petra Zrinskog sa stazom,
  - Ulica Matije Gupca sa stazom,
  - Ulica Grgura Karlovčana sa stazom,
  - Ciglenska ulica sa stazom,
  - Ulica Petra Zrinskog sa stazama,
  - staza u Radničkoj ulici.

Tijekom cijele godine prema potrebi obavlja se čišćenje i sakupljanje otpada po parkovnim površinama te pražnjenje košarica za otpatke s utovarom i odvozom na gradsku deponiju i to:

Veliki i mali gradski park na Trgu svetog Jurja, spomen park, park ispred društvenog doma Peski, dječje igralište iza Doma kulture, zelenu površinu ispred poslovnog centra, javnu zelenu površinu uz trgovački centar „Lidl“ i ispred autobusnog kolodvora, te ostale površine po potrebi.

Po potrebi, u zimskim uvjetima vršit će se čišćenje snijega na pješačkim prijelazima i slično. Održavanje čistoće i ostalih javnih površina vršit će se prema potrebi na području Grada (Picokijada, Dan Grada, praznici i slično). Proljetno i jesensko grabljanje sa sakupljanjem lišća, utovar i odvoz otpada na gradski deponij vršit će se na sljedećim površinama: veliki i mali park na Trgu svetog Jurja, spomen park, park na Peskima, javna zelena površina uz trgovački centar „Lidl“ i ispred autobusnog kolodvora, stambeni nizovi Tina Ujevića, Ulica Antuna Radića, Ulica Đure Basaričeka do Poslovnog objekta INE „Naftaplin“, dječje

igralište iza Doma kulture, zelena površina ispred poslovnog centra, park oko Osnovne škole i park ispred parkirališta stambeno-poslovnog objekta u Ulici Đure Basaričeka 5a.

	€		€	€	%
	TROŠKOVI	IZVOR FINANCIRANJA		REALIZIRANO	PROMJENA
a) <b>Strojno čišćenje</b>	78.330,00	kom.naknada	78.330,00 €	56.594,58 €	72,25%
Redovno čišćenje dijelova ulica, parkirališta i trgova u 1. komunalnoj zoni, te prema potrebama sezonski u ostalim zonama.					
b) <b>Ručno čišćenje, čišćenje koševa za otpatke i popravak koševa za otpatke</b>	45.000,00	kom.naknada	45.000,00 €	50.140,23 €	111,42%
Ručno čišćenje i čišćenje puhačem nogostupa i trgova, te sakupljanje otpada. Pražnjenje koševa za otpatke te njihovo zbrinjavanje. Popravak postojećih te postavljanje novih koševa za otpatke.					
c) <b>Ostali radovi na čistoći j.površina</b>	16.000,00	kom.naknada	16.000,00 €	15.210,02 €	95,06%
Čišćenje kanalisa, rad traktora i ostali nepredviđeni radovi					
<b>UKUPNO</b>	<b>139.330,00</b>		<b>139.330,00 €</b>	<b>121.944,83 €</b>	<b>87,52%</b>

#### 8. Održavanje javne rasvjete

Upravljanje i održavanje instalacija javne rasvjete, uključujući podmirivanje troškova električne energije

#### **UKUPNO**

**14.000,00 €**

**12.572,98 €**

**89,81%**

	€		€	€	%
	TROŠKOVI	IZVOR FINANCIRANJA		REALIZIRANO	PROMJENA
a) <b>Stupovi i svjetiljke javne rasvjete</b>	5.000,00	kom.naknada	5.000,00 €	0,00 €	0,00%
Zamjena postojećih ili postava novih stupova i svjetiljki javne rasvjete na mjestima dotrajalih ili oštećenih, te na mjestima pojačanja javne rasvjete.					
b) <b>Žarulje i ostala oprema</b>	2.000,00	kom.naknada	2.000,00 €	396,93 €	19,85%
Zamjena postojećih te postava novih žarulja temeljem prijava građana te redovnim obilaskom terena. Prilikom zamjene žarulja provjerava se ispravnost i ostale opreme: grlo, propaljivač, prigušnica, spojnica, kabel, vodič.					
c) <b>Radovi na održavanju javne rasvjete</b>	2.000,00	kom.naknada	2.000,00 €	7.576,52 €	378,83%
Radovi platforme, kamiona, montera, električara, autodizalice, usluge HEP-u na					

uključivanju, nadzoru i isključivanju  
prilikom servisiranja javne rasvjete.

d)	<b>Električna energija za javnu rasvjetu</b>	5.000,00	kom.naknada	5.000,00 €	4.599,53 €	91,99%
	<b>UKUPNO</b>	<b>14.000,00</b>		<b>14.000,00 €</b>	<b>12.572,98 €</b>	<b>89,81%</b>

#### 9. Deratizacija i dezinfekcija

Mjere sprečavanja pojave zaraznih bolesti,  
te suzbijanja njihova širenja biocidnim  
pripravcima.

#### UKUPNO

**20.330,00 €**

**16.403,76 €**

**80,69%**

	€ TROŠKOVI	IZVOR FINANCIRANJA	€	€ REALIZIRANO	% PROMJENA	
a)	<b>Deratizacija i dezinfekcija</b>	19.000,00	kom.naknada	19.000,00 €	16.403,76 €	86,34%
b)	<b>Deratizacija i dezinfekcija</b>	1.330,00	Tekuće pomoći	1.330,00 €	0,00 €	0,00%
	<b>UKUPNO</b>	<b>20.330,00</b>		<b>20.330,00 €</b>	<b>16.403,76 €</b>	<b>80,69%</b>

#### 10. Zbrinjavanje nezbrinutih životinja

Obuhvaća rad Higijeničarske službe,  
Skloništa za napuštene i nezbrinute  
životinje te mjere propisane Programom  
zaštite divljači.

#### UKUPNO

**108.102,81 €**

**99,91%**

**108.102,81 €**

	€ TROŠKOVI	IZVOR FINANCIRANJA	€	€ REALIZIRANO	% PROMJENA	
a)	<b>Zbrinjavanje nezbrinutih životinja</b>	108.200,00	kom.naknada	108.200,00 €	108.102,81 €	99,91%
	<b>UKUPNO</b>	<b>108.200,00</b>		<b>108.200,00 €</b>	<b>108.102,81 €</b>	<b>99,91%</b>

Rad higijeničarske službe, te troškovi  
skloništa za napuštene i nezbrinute  
životinje.

**11. Prigodna ukrašavanja grada**

Obuhvaća postavljanje i skidanje dekorativne rasvjete za vrijeme božićnih i novogodišnjih blagdana te dekorativno ukrašavanje grada za vrijeme ostalih blagdana i obilježavanja.

**UKUPNO** **40.000,00 €** **5.479,87 €** **13,70%**

	€	IZVOR	€	€	%
	TROŠKOVI	FINANCIRANJA		REALIZIRANO	PROMJENA
a) <b>Prigodno ukrašavanje grada</b>	40.000,00	opći prihod	40.000,00 €	5.479,87 €	13,70%

Rad na održavanju ukrasa te postavljanju i uklanjanju ukrasa za određene blagdane i manifestacije.

**UKUPNO** **40.000,00** **40.000,00 €** **5.479,87 €** **13,70%**

**PROGRAM ODRŽAVANJA KOMUNALNE INFRASTRUKTURE** **1.124.160,00 €** **1.069.325,52 €** **95,12%**  
**SVEUKUPNO**

## Članak 3.

U skladu sa sadržajem Izvršenja Programa prikazanim u članku 2. troškovi Programa održavanja komunalne infrastrukture za 2025. godinu raspoređuju se na sljedeće izvore financiranja:

	<b>€</b>
KOMUNALNA NAKNADA	1.062.524,37
TEKUĆE POMOĆI	0,00
OSTALI OPĆI PRIHODI	1.321,28
OPĆI PRIHOD	5.479,87
<b>UKUPNO</b>	<b>1.069.325,52</b>

## Članak 4.

Ovo Izvješće Programa objavit će se u „Službenim novinama Grada Đurđevca“.

KLASA: 363-01/26-01/45  
 URBROJ: 2137-03-02-01/17-26-1  
 Đurđevac, 8. lipnja 2026. godine

GRADONAČELNIK:  
 Hrvoje Janči, mag.educ., v. r.

**37**

Na temelju članka 71. Zakona o komunalnom gospodarstvu („Narodne novine“, broj 68/18., 110/18. – Odluka USRH, 32/20. i 145/24.) i članka 29. Statuta Grada Đurđevca ("Službene novine Grada Đurđevca", broj 3/09., 1/13., 5/14. – pročišćeni tekst, 1/18., 5/18. – pročišćeni tekst, 2/20. i 2/21.) Gradsko vijeće Grada Đurđevca na 10. sjednici održanoj 15. lipnja 2026. godine, donijelo je

**ZAKLJUČAK****o prihvatanju Izvješća o izvršenju Programa  
građenja komunalne infrastrukture na području  
Grada Đurđevca za 2025. godinu**

I.

Prihvaća se Izvješće o izvršenju Programa građenja komunalne infrastrukture na području Grada Đurđevca za 2025. godinu (KLASA: 363-01/26-01/46, URBROJ: 2137-03-02-01/17-26-1 od 8. lipnja 2026.) koje je podnio gradonačelnik Grada Đurđevca Hrvoje Janči, mag.educ.

II.

Izvješće iz točke I. ovog Zaključka njegov je sastavni dio i nalazi se u prilogu.

III.

Ovaj Zaključak i Izvješće iz točke I. objavit će se u „Službenim novinama Grada Đurđevca“.

**GRADSKO VIJEĆE GRADA  
ĐURĐEVCA**

KLASA: 363-01/26-01/46  
URBROJ: 2137-03-02-01/17-26-2  
Đurđevac, 15. lipnja 2026.

**PREDSJEDNIK  
Željko Lacković, dipl.iur., v. r.**

Na temelju članka 71. stavka 1. Zakona o komunalnom gospodarstvu („Narodne novine“, broj 68/18., 110/18., 32/20. i 145/24.) i članak 29. Statuta Grada Đurđevca („Službene novine Grada Đurđevca“, broj 3/09., 1/13., 5/14. – pročišćeni tekst, 1/18., 5/18. – pročišćeni tekst 2/20. i 2/21.), gradonačelnik Grada Đurđevca, 8. lipnja 2026. godine, donio je

**IZVJEŠĆE O IZVRŠENJU PROGRAMA GRAĐENJA  
KOMUNALNE INFRASTRUKTURE  
U 2025. GODINI**

Članak 1.

Programom građenja komunalne infrastrukture (u daljnjem tekstu: Program) određene su građevine komunalne infrastrukture koje će se:

- graditi radi uređenja neuređenih dijelova građevinskog područja,
- graditi u uređenim dijelovima građevinskog područja,
- graditi izvan građevinskog područja,
- rekonstruirati,
- uklanjati.

Građevine komunalne infrastrukture jesu:

- nerazvrstane ceste,
- javne prometne površine na kojima nije dopušten promet motornih vozila (nogostupi, bicikl. staze, trgovi),
- javna parkirališta,
- javne zelene površine (parkovi, drvoredi, dječja igrališta, športski i rekreacijski prostori),
- građevine i uređaji javne namjene (nadstrešnice, zdenci, fontane, javni zahodi, spomenici),
- javna rasvjeta,
- groblja i krematoriji na grobljima,
- građevine namijenjene obavljanju javnog prijevoza.

Program sadrži procjenu troškova građenja određene komunalne infrastrukture s naznakom izvora financiranja.

Članak 2.

Sadržaj Programa prikazan je u tablici:

1. **Građevine komunalne infrastrukture koje će se graditi radi uređenja neuređenih dijelova građevinskog područja**

				<b>UKUPNO</b>	<b>61.500,00</b>	<b>11.500,00</b>	<b>18,70%</b>
	TROŠKOVI (EUR)	PROCJENA ZA 2025. (EUR)	IZVOR FINANCIRANJA		REALIZIRANO (EUR)		INDEKS
<b>1.1. NERAZVRSTANE CESTE</b>				<b>61.500,00</b>	<b>11.500,00</b>		<b>18,70%</b>
a) <b>Izgradnja mosta na obuhvatnom kanalu "Štuk" u Đurđevcu</b>							
građenje	61.500,00	61.500,00	porez na dohodak	11.500,00	11.500,00		18,70%
			kapitalne pomoći	50.000,00	0,00		0,00%
<b>UKUPNO</b>	<b>61.500,00</b>	<b>61.500,00</b>		<b>61.500,00</b>	<b>11.500,00</b>		<b>18,70%</b>

2. **Građevine komunalne infrastrukture koje će se graditi u uređenim dijelovima građevinskog područja**

				<b>UKUPNO</b>	<b>3.215.509,76</b>	<b>2.624.011,01</b>	<b>81,60%</b>
	TROŠKOVI (EUR)	PROCJENA ZA 2025. (EUR)	IZVOR FINANCIRANJA		REALIZIRANO (EUR)		INDEKS
<b>2.1. NERAZVRSTANE CESTE</b>				<b>3.215.509,76</b>	<b>2.624.011,01</b>		<b>81,60%</b>
a) <b>Gradske ulice, nogostupi i ceste</b>							

- gradnja (priprema i asfaltiranje) pješačkih staza i kolnih prilaza u gradu Đurđevcu: ulica M. P. Miškine, ulica kralja Zvonimira, Škurđijeva ulica, ulica I.G. Kovačića, ulica Ljudevita Gaja, ulica bana Jelačića, ulica Ruđera Boškovića, ulica Mladosti, Tratinska ulica, Vinogradska ulica, pješačka staza Đurđevac – Čepelovac, te u prigradskom naselju Budrovac

- gradnja (priprema i asfaltiranje) kolnih prilaza u gradu Đurđevcu: ulica Mare Matočec, ulica Ivana Gundulića, ulica kralja Petra Krešimira, ulica Pavla Radića, ulica Eugena Kumičića, te u prigradskom naselju Čepelovac i Suha Katalena

- izgradnja kružnih tokova (kružni tok P.Preradovića-P.Zrinskog i kružni tok Stjepana Radića- kralja Tomislava- Vladimira Nazora)

- uređenje i asfaltiranje nerazvrstanih cesta u prigradskim naseljima (Mičetinac, Čepelovac, Budrovac, Sirova Katalena, Suha Katalena, Sv. Ana, Grkine I Severovci)

Izvođenje	3.215.509,76	3.215.509,76	donacije	35.320,00	51.111,40	144,71%
			kapitalne pomoći	1.210.189,76	1.660.402,84	137,20%
			prihodi za posebne namjene	70.000,00	0,00	0,00%
			primici od zaduženja	1.900.000,00	912.496,77	48,03%
<b>UKUPNO</b>	<b>3.215.509,76</b>	<b>3.215.509,76</b>		<b>3.215.509,76</b>	<b>2.624.011,01</b>	<b>81,60%</b>

3. **Postojeće građevine komunalne infrastrukture koje će se rekonstruirati**

				<b>UKUPNO</b>	<b>123.681,00</b>	<b>93.049,02</b>	<b>75,23%</b>
	TROŠKOVI	PROCJENA ZA	IZVOR				
	(EUR)	2025.	FINANCIRANJA				
<b>3.1. JAVNE ZELENE POVRŠINE</b>				<b>121.690,00</b>	<b>93.049,02</b>		<b>76,46%</b>
a) <b>Uređenje postojećih dječjih igrališta (u gradu Đurđevcu i prigradskim naseljima)</b>							



**38**

Na temelju članka 29. i članka 77. stavka 2. Statuta Grada Đurđevca ("Službene novine Grada Đurđevca", broj 3/09., 1/13., 5/14. – pročišćeni tekst, 1/18., 5/18. – pročišćeni tekst, 2/20. i 2/21.) Gradsko vijeće Grada Đurđevca na 10. sjednici održanoj 15. lipnja 2026., donijelo je

**ZAKLJUČAK**

**o prihvatanju Izvješća o radu i Godišnjeg izvještaja o izvršenju proračuna prihoda, primitaka i rashoda, izdataka Gradske knjižnice Đurđevac za 2025. godinu**

I.

Prihvaća se Izvješće o radu i Godišnji izvještaj o izvršenju proračuna prihoda, primitaka i rashoda, izdataka Gradske knjižnice Đurđevac za 2025. godinu, koje je podnijela v.d. ravnateljica Gradske knjižnice Đurđevac Bernarda Ferderber.

II.

Ovaj Zaključak objavit će se u „Službenim novinama Grada Đurđevca“.

GRADSKO VIJEĆE GRADA ĐURĐEVCA

KLASA: 400-01/26-01/27  
URBROJ: 2137-03-01-01/03-26-2  
Đurđevac, 15. lipnja 2026.

PREDSJEDNIK

**Željko Lacković, dipl.iur., v. r.****39**

Na temelju članka 29. i članka 77. stavka 2. Statuta Grada Đurđevca ("Službene novine Grada Đurđevca", broj 3/09., 1/13., 5/14. – pročišćeni tekst, 1/18., 5/18. – pročišćeni tekst, 2/20. i 2/21.) Gradsko vijeće Grada Đurđevca na 10. sjednici održanoj 15. lipnja 2026., donijelo je

**ZAKLJUČAK**

**o prihvatanju Izvješća o radu i Godišnjeg izvještaja o izvršenju proračuna prihoda, primitaka i rashoda, izdataka Muzeja Grada Đurđevca za 2025. godinu**

I.

Prihvaća se Izvješće o radu i Godišnji izvještaj o izvršenju proračuna prihoda, primitaka i rashoda, izdataka Muzeja Grada Đurđevca za 2025.

godinu, koje je podnijela ravnateljica Muzeja Grada Đurđevca Edita Janković Hapavel.

II.

Ovaj Zaključak objavit će se u „Službenim novinama Grada Đurđevca“.

GRADSKO VIJEĆE GRADA ĐURĐEVCA

KLASA: 400-01/26-01/31  
URBROJ: 2137-03-01-01/03-26-2  
Đurđevac, 15. lipnja 2026.

PREDSJEDNIK

**Željko Lacković, dipl.iur., v. r.****40**

Na temelju članka 29. i članka 77. stavka 2. Statuta Grada Đurđevca ("Službene novine Grada Đurđevca", broj 3/09., 1/13., 5/14. – pročišćeni tekst, 1/18., 5/18. – pročišćeni tekst, 2/20. i 2/21.) Gradsko vijeće Grada Đurđevca na 10. sjednici održanoj 15. lipnja 2026., donijelo je

**ZAKLJUČAK**

**o prihvatanju Godišnjeg izvještaja o izvršenju proračuna prihoda, primitaka i rashoda, izdataka Dječjeg vrtića „Maslačak“ Đurđevac za 2025. godinu**

I.

Prihvaća se Godišnji izvještaj o izvršenju proračuna prihoda, primitaka i rashoda, izdataka Dječjeg vrtića „Maslačak“ Đurđevac za 2025. godinu, koji je podnijela ravnateljica Dječjeg vrtića „Maslačak“ Đurđevac Marija Čupen Tomica.

II.

Ovaj Zaključak objavit će se u „Službenim novinama Grada Đurđevca“.

GRADSKO VIJEĆE GRADA ĐURĐEVCA

KLASA: 400-01/26-01/30  
URBROJ: 2137-03-01-01/03-26-2  
Đurđevac, 15. lipnja 2026.

PREDSJEDNIK

**Željko Lacković, dipl.iur., v. r.**

**41**

Na temelju članka 29. i članka 77. stavka 2. Statuta Grada Đurđevca ("Službene novine Grada Đurđevca", broj 3/09., 1/13., 5/14. – pročišćeni tekst, 1/18., 5/18. – pročišćeni tekst, 2/20. i 2/21.) Gradsko vijeće Grada Đurđevca na 10. sjednici održanoj 15. lipnja 2026., donijelo je

**ZAKLJUČAK****o prihvaćanju Godišnjeg izvještaja o izvršenju proračuna prihoda, primitaka i rashoda, izdataka Osnovne škole Đurđevac za 2025. godinu**

## I.

Prihvaća se Godišnji izvještaj o izvršenju proračuna prihoda, primitaka i rashoda, izdataka Osnovne škole Đurđevac za 2025. godinu, koji je podnio ravnatelj Osnovne škole Đurđevac Danijel Domišljanović.

## II.

Ovaj Zaključak objavit će se u „Službenim novinama Grada Đurđevca“.

GRADSKO VIJEĆE GRADA ĐURĐEVCA

KLASA: 400-01/26-01/28  
URBROJ: 2137-03-01-01/03-26-2  
Đurđevac, 15. lipnja 2026.

PREDSJEDNIK

**Željko Lacković, dipl.iur., v. r.****42**

Na temelju članka 29. i članka 77. stavka 2. Statuta Grada Đurđevca ("Službene novine Grada Đurđevca", broj 3/09., 1/13., 5/14. – pročišćeni tekst, 1/18., 5/18. – pročišćeni tekst, 2/20. i 2/21.) Gradsko vijeće Grada Đurđevca na 10. sjednici održanoj 15. lipnja 2026., donijelo je

**ZAKLJUČAK****o prihvaćanju Godišnjeg izvještaja o izvršenju financijskog plana, Izvješća o radu i Izvješća o intervencijama Javne vatrogasne postrojbe Đurđevac za 2025. godinu**

## I.

Prihvaća se Godišnji izvještaj o izvršenju financijskog plana, Izvješće o radu i Izvješće o intervencijama Javne vatrogasne postrojbe Đurđevac za 2025. godinu koje je podnio

zapovjednik Javne vatrogasne postrojbe Đurđevac Matija Markešić.

## II.

Ovaj Zaključak objavit će se u „Službenim novinama Grada Đurđevca“.

GRADSKO VIJEĆE GRADA ĐURĐEVCA

KLASA: 400-01/26-01/29  
URBROJ: 2137-03-01-01/03-26-2  
Đurđevac, 15. lipnja 2026.

PREDSJEDNIK

**Željko Lacković, dipl.iur., v. r.****43**

Na temelju članka 29. i članka 77. stavka 2. Statuta Grada Đurđevca ("Službene novine Grada Đurđevca", broj 3/09., 1/13., 5/14. – pročišćeni tekst, 1/18., 5/18. – pročišćeni tekst, 2/20. i 2/21.) Gradsko vijeće Grada Đurđevca na 10. sjednici održanoj 15. lipnja 2026., donijelo je

**ZAKLJUČAK****o prihvaćanju Izvješća o radu i Izvješća o financijskom poslovanju Zajednice sportskih udruga Grada Đurđevca za 2025. godinu**

## I.

Prihvaća se Izvješće o radu i Izvješće o financijskom poslovanju Zajednice sportskih udruga Grada Đurđevca za 2025. godinu, koje je podnio predsjednik Zajednice sportskih udruga Grada Đurđevca Ivan Juričić.

## II.

Ovaj Zaključak objavit će se u „Službenim novinama Grada Đurđevca“.

GRADSKO VIJEĆE GRADA ĐURĐEVCA

KLASA: 400-01/26-01/33  
URBROJ: 2137-03-01-01/03-26-2  
Đurđevac, 15. lipnja 2026.

PREDSJEDNIK

**Željko Lacković, dipl.iur., v. r.**

**44**

Na temelju članka 29. i članka 77. stavka 2. Statuta Grada Đurđevca ("Službene novine Grada Đurđevca", broj 3/09., 1/13., 5/14. – pročišćeni tekst, 1/18., 5/18. – pročišćeni tekst, 2/20. i 2/21.) Gradsko vijeće Grada Đurđevca na 10. sjednici održanoj 15. lipnja 2026., donijelo je

**ZAKLJUČAK**

**o prihvatanju Izvješća o izvršenju Programa rada i Financijskog izvješća Turističke zajednice Grada Đurđevca za 2025. godinu**

I.

Prihvata se Izvješće o izvršenju Programa rada i Financijsko izvješće Turističke zajednice Grada Đurđevca za 2025. godinu, koje je podnio direktor Turističke zajednice Grada Đurđevca Matija Bažulić.

II.

Ovaj Zaključak objavit će se u „Službenim novinama Grada Đurđevca“.

GRADSKO VIJEĆE GRADA ĐURĐEVCA

KLASA: 400-01/26-01/32  
URBROJ: 2137-03-01-01/03-26-2  
Đurđevac, 15. lipnja 2026.

PREDSJEDNIK

**Željko Lacković, dipl.iur., v. r.****45**

Na temelju članka 29. Statuta Grada Đurđevca ("Službene novine Grada Đurđevca", broj 3/09., 1/13., 5/14. – pročišćeni tekst, 1/18., 5/18. – pročišćeni tekst, 2/20. i 2/21.) Gradsko vijeće Grada Đurđevca na 10. sjednici održanoj 15. lipnja 2026., donijelo je

**ZAKLJUČAK**

**o davanju suglasnosti na Pravilnik o izmjenama i dopunama Pravilnika o plaćama i drugim materijalnim pravima iz radnog odnosa zaposlenika Muzeja Grada Đurđevca**

I.

Daje se suglasnost na Pravilnik o izmjenama i dopunama Pravilnika o plaćama i drugim materijalnim pravima iz radnog odnosa zaposlenika Muzeja Grada Đurđevca, Urbroj: 193/2026.

II.

Ovaj Zaključak objavit će se u „Službenim novinama Grada Đurđevca“.

GRADSKO VIJEĆE GRADA ĐURĐEVCA

KLASA: 024-02/26-01/08  
URBROJ: 2137-03-01-01/03-26-3  
Đurđevac, 15. lipnja 2026.

PREDSJEDNIK

**Željko Lacković, dipl.iur., v. r.****46**

Na temelju članka 29. Statuta Grada Đurđevca ("Službene novine Grada Đurđevca", broj 3/09., 1/13., 5/14. – pročišćeni tekst, 1/18., 5/18. – pročišćeni tekst, 2/20. i 2/21.) Gradsko vijeće Grada Đurđevca na 10. sjednici održanoj 15. lipnja 2026., donijelo je

**ZAKLJUČAK**

**o davanju prethodne suglasnosti na Pravilnik o izmjenama i dopunama Pravilnika o unutarnjem ustrojstvu i načinu rada Muzeja Grada Đurđevca**

I.

Daje se prethodna suglasnost na Pravilnik o izmjenama i dopunama Pravilnika o unutarnjem ustrojstvu i načinu rada Muzeja Grada Đurđevca, Urbroj: 138/2026.

II.

Ovaj Zaključak objavit će se u „Službenim novinama Grada Đurđevca“.

GRADSKO VIJEĆE GRADA ĐURĐEVCA

KLASA: 024-02/26-01/09  
URBROJ: 2137-03-01-01/03-26-3  
Đurđevac, 15. lipnja 2026.

PREDSJEDNIK

**Željko Lacković, dipl.iur., v. r.****47**

Na temelju članka 29. Statuta Grada Đurđevca ("Službene novine Grada Đurđevca", broj 3/09., 1/13., 5/14. – pročišćeni tekst, 1/18., 5/18. –

pročišćeni tekst, 2/20. i 2/21.) Gradsko vijeće Grada Đurđevca na 10. sjednici održanoj 15. lipnja 2026., donijelo je

**ZAKLJUČAK**  
**o davanju suglasnosti na Pravilnik o izmjeni i dopuni Pravilnika o unutarnjem ustrojstvu i načinu rada Gradske knjižnice Đurđevac**

I.

Daje se suglasnost na Pravilnik o izmjeni i dopuni Pravilnika o unutarnjem ustrojstvu i načinu rada Gradske knjižnice Đurđevac Urbroj: 26/2026.

II.

Ovaj Zaključak objavit će se u „Službenim novinama Grada Đurđevca“.

GRADSKO VIJEĆE GRADA ĐURĐEVCA

KLASA: 024-02/26-01/10  
URBROJ: 2137-03-01-01/03-26-3  
Đurđevac, 15. lipnja 2026.

PREDSJEDNIK  
**Željko Lacković, dipl.iur., v. r.**

**48**

Na temelju članka 29. Statuta Grada Đurđevca ("Službene novine Grada Đurđevca", broj 3/09., 1/13., 5/14. – pročišćeni tekst, 1/18., 5/18. – pročišćeni tekst, 2/20. i 2/21.) Gradsko vijeće Grada Đurđevca na 10. sjednici održanoj 15. lipnja 2026., donijelo je

**ZAKLJUČAK**  
**o davanju suglasnosti na Pravilnik o izmjeni Pravilnika o plaćama djelatnika Gradske knjižnice Đurđevac**

I.

Daje se suglasnost na Pravilnik o izmjeni Pravilnika o plaćama djelatnika Gradske knjižnice Đurđevac Urbroj: 27/2026.

II.

Ovaj Zaključak objavit će se u „Službenim novinama Grada Đurđevca“.

GRADSKO VIJEĆE GRADA  
ĐURĐEVCA

KLASA: 024-02/26-01/11  
URBROJ: 2137-03-01-01/03-26-3  
Đurđevac, 15. lipnja 2026.

PREDSJEDNIK  
**Željko Lacković, dipl.iur., v. r.**

**49**

Na temelju članka 127. stavka 2. Zakona o proračunu („Narodne novine“, broj 144/21.) članka 29. stavka 1. alineje 19. Statuta Grada Đurđevca ("Službene novine Grada Đurđevca", broj 3/09., 1/13., 5/14. – pročišćeni tekst, 1/18., 5/18. – pročišćeni tekst, 2/20. i 2/21.), Gradsko vijeće Grada Đurđevca na 10. sjednici održanoj 15. lipnja 2026. godine, donijelo je

**ZAKLJUČAK**  
**o davanju suglasnosti trgovačkom društvu Komunalije d.o.o. Đurđevac za dugoročno kreditno investicijsko zaduženje**

I.

Trgovačkom društvu Komunalije d.o.o. Đurđevac, Radnička cesta 61, daje se suglasnost za dugoročno kreditno investicijsko zaduženje kod Zagrebačke banke d.d. Zagreb, u iznosu od 1.572.000,00 EUR, za sljedeće namjene:

- **Izgradnja višenamjenske zgrade komunalnih tvrtki u Đurđevcu i refundacija izvršenih vlastitih ulaganja**

IZNOS: **EUR 375.000,00** (slovima: tristosedamdesetpettisućaeura).  
ROK KORIŠTENJA: 31.12.2026.g.  
ROK I NAČIN OTPLATE:  
Kredit se otplaćuje sukcesivno, u jednakim mjesečnim ratama, u iznosu od 2.083,33 EUR. do 31.12.2041. g.  
KAMATNA STOPA: 3M EURIBOR +1,9 p.p. godišnje.

- **Opremanje višenamjenske zgrade komunalnih tvrtki u Đurđevcu i refundacija izvršenih vlastitih ulaganja**

IZNOS: **EUR 103.000,00** (slovima: stotritisućeeura).  
ROK KORIŠTENJA: 31.12.2026.g.  
ROK I NAČIN OTPLATE:  
Kredit se otplaćuje sukcesivno, u jednakim mjesečnim ratama, u iznosu od 572,22 EUR. do 31.12.2041. g.  
KAMATNA STOPA: 3M EURIBOR +1,9 p.p. godišnje

- **Izgradnja vodnokomunalne infrastrukture u Gradu Đurđevcu i općini Kapela (vlastiti udio) i refundacija izvršenih vlastitih ulaganja Klijenta iz prethodnog stavka.**

IZNOS: **EUR 744.000,00** (slovima: sedamstočetiridesetčetiristisućeeura).

ROK KORIŠTENJA: 30.06.2027.

ROK I NAČIN OTPLATE:

Kredit se otplaćuje sukcesivno, u jednakim mjesečnim ratama, u iznosu od 4.133,33 EUR do 30.06.2042. g.

KAMATNA STOPA: 3M EURIBOR +1,9 p.p. godišnje

- **Refundacija izvršenih vlastitih ulaganja za investiciju Izgradnja sustava odvodnje naselja Suha Katalena s uređajem za pročišćenje i ostalih investicija**

IZNOS: **EUR 350.000,00** (slovima: tristopedesettisućaeura).

ROK KORIŠTENJA: 31.12.2026. g.

ROK I NAČIN OTPLATE:

Kredit se otplaćuje sukcesivno, u jednakim mjesečnim ratama, u iznosu od 1.944,44EUR do 31.12.2041.

KAMATNA STOPA: 3M EURIBOR +1,9 p.p. godišnje

sukladno zahtjevu Komunalija d.o.o. Đurđevac za izdavanje suglasnosti za dugoročno kreditno investicijsko zaduženje Urbroj: I<sub>2</sub>-170/26 od 10. lipnja 2026. godine.

II.

Ovaj Zaključak objavit će se u „Službenim novinama Grada Đurđevca“.

GRADSKO VIJEĆE GRADA ĐURĐEVCA

KLASA: 400-01/26-01/38

URBROJ: 2137-03-01-01/03-26-2

Đurđevac, 15. lipnja 2026.

PREDSJEDNIK

**Željko Lacković, dipl.iur., v. r.**

50

Na temelju članka 127. stavka 2. Zakona o proračunu („Narodne novine“, broj 144/21.) članka 29. stavka 1. alineje 19. Statuta Grada Đurđevca ("Službene novine Grada Đurđevca", broj 3/09., 1/13., 5/14. – pročišćeni tekst, 1/18., 5/18. – pročišćeni tekst, 2/20. i 2/21.), Gradsko vijeće Grada

Đurđevca na 10. sjednici održanoj 15. lipnja 2026. godine, donijelo je

### ZAKLJUČAK

**o davanju suglasnosti trgovačkom društvu Komunalije- Plin d.o.o. Đurđevac za dugoročno kreditno investicijsko zaduženje i sudužništvo po kreditnom zaduženju društva Komunalije d.o.o. Đurđevac**

I.

Trgovačkom društvu Komunalije- Plin d.o.o. Đurđevac, Radnička cesta 61, daje se suglasnost za dugoročno kreditno investicijsko zaduženje kod Zagrebačke banke d.d. Zagreb, u iznosu od 490.000,00 EUR, za sljedeće namjene:

- **Financiranje ulaganja –rekonstrukcija plinske mreže u općini Ferdinandovac, Kloštar Podravski i Virje izgradnja plinske mreže Sveta Ana-Mičetinac, Budrovac-Katalena**

IZNOS: **EUR 490.000,00** (slovima: četiristodevedesettisućeeura)

ROK KORIŠTENJA: 31.12.2026.g.

ROK I NAČIN OTPLATE:

Kredit se otplaćuje sukcesivno, u jednakim mjesečnim ratama, u iznosu od 2,722,22 EUR. do 31.12.2041. g.

KAMATNA STOPA: 3M EURIBOR +1,9 p.p. godišnje

sukladno zahtjevu Komunalije- Plin d.o.o. Đurđevac za izdavanje suglasnosti za dugoročno kreditno investicijsko zaduženje Urbroj: I<sub>1</sub>-47/26 od 10. lipnja 2026. godine.

II.

Trgovačkom društvu Komunalije- Plin d.o.o. Đurđevac, Radnička cesta 61, daje se suglasnost za sudužništvo po kreditnom zaduženju društva Komunalije d.o.o. Đurđevac za dugoročno kreditno investicijsko zaduživanje kod Zagrebačke banke d.d. Zagreb, u iznosu od 478.000,00 EUR, sljedeće namjene:

- **Izgradnja višenamjenske zgrade komunalnih tvrtki u Đurđevcu i refundacija izvršenih vlastitih ulaganja**

IZNOS: **EUR 375.000,00** (slovima: tristosedamdesetpettisućaeura).

ROK KORIŠTENJA: 31.12.2026.g.

ROK I NAČIN OTPLATE:

Kredit se otplaćuje sukcesivno, u jednakim mjesečnim ratama, u iznosu od 2.083,33 EUR.

do 31.12.2041. g.

KAMATNA STOPA: 3M EURIBOR +1,9 p.p. godišnje.

- **Opremanje višenamjenske zgrade komunalnih tvrtki u Đurđevcu i refundacija izvršenih vlastitih ulaganja**

IZNOS: **EUR 103.000,00** (slovima: stotritisućeeura).

ROK KORIŠTENJA: 31.12.2026.g.

ROK I NAČIN OTPLATE:

Kredit se otplaćuje sukcesivno, u jednakim mjesečnim ratama, u iznosu od 572,22 EUR.

do 31.12.2041. g.

KAMATNA STOPA: 3M EURIBOR +1,9 p.p. godišnje

sukladno zahtjevu Komunalija- Plin d.o.o. Đurđevac za izdavanje suglasnosti za sudužništvo po kreditnom zaduženju društva Komunalije d.o.o. Đurđevac Urbroj: I<sub>1</sub>-47/26 od 10. lipnja 2026. godine.

III.

Ovaj Zaključak objavit će se u „Službenim novinama Grada Đurđevca“.

GRADSKO VIJEĆE GRADA ĐURĐEVCA

KLASA: 400-01/26-01/40

URBROJ: 2137-03-01-01/03-26-2

Đurđevac, 15. lipnja 2026.

PREDSJEDNIK

**Željko Lacković, dipl.iur., v. r.**

**51**

Na temelju članka 127. stavka 2. Zakona o proračunu („Narodne novine“, broj 144/21.) članka 29. stavka 1. alineje 19. Statuta Grada Đurđevca ("Službene novine Grada Đurđevca", broj 3/09., 1/13., 5/14. – pročišćeni tekst, 1/18., 5/18. – pročišćeni tekst, 2/20. i 2/21.), Gradsko vijeće Grada Đurđevca na 10. sjednici održanoj 15. lipnja 2026. godine, donijelo je

### ZAKLJUČAK

**o davanju suglasnosti trgovačkom društvu Komunalne usluge Đurđevac d.o.o. za sudužništvo po kreditnom zaduženju društva Komunalije d.o.o. Đurđevac**

I.

Trgovačkom društvu Komunalne usluge Đurđevac d.o.o., Radnička cesta 61, daje se suglasnost za sudužništvo po kreditnom zaduženju društva Komunalije d.o.o. Đurđevac za dugoročno kreditno investicijsko zaduživanje kod Zagrebačke banke d.d. Zagreb, u iznosu od 478.000,00 EUR, za sljedeće namjene:

- **Izgradnja višenamjenske zgrade komunalnih tvrtki u Đurđevcu i refundacija izvršenih vlastitih ulaganja**

IZNOS: **EUR 375.000,00** (slovima: tristosedamdeset pettisućaeura).

ROK KORIŠTENJA: 31.12.2026.g.

ROK I NAČIN OTPLATE:

Kredit se otplaćuje sukcesivno, u jednakim mjesečnim ratama, u iznosu od 2.083,33 EUR.

do 31.12.2041. g.

KAMATNA STOPA: 3M EURIBOR +1,9 p.p. godišnje.

- **Opremanje višenamjenske zgrade komunalnih tvrtki u Đurđevcu i refundacija izvršenih vlastitih ulaganja**

IZNOS: **EUR 103.000,00** (slovima: stotritisućeeura).

ROK KORIŠTENJA: 31.12.2026.g.

ROK I NAČIN OTPLATE:

Kredit se otplaćuje sukcesivno, u jednakim mjesečnim ratama, u iznosu od 572,22 EUR.

do 31.12.2041. g.

KAMATNA STOPA: 3M EURIBOR +1,9 p.p. godišnje

sukladno zahtjevu Komunalnih usluga Đurđevac d.o.o. za izdavanje suglasnosti za sudužništvo po kreditnom zaduženju društva Komunalije d.o.o. Đurđevac, Urbroj: I<sub>3</sub>-70/26 od 10. lipnja 2026. godine.

II.

Ovaj Zaključak objavit će se u „Službenim novinama Grada Đurđevca“.

GRADSKO VIJEĆE GRADA ĐURĐEVCA

KLASA: 400-01/26-01/39

URBROJ: 2137-03-01-01/03-26-2

Đurđevac, 15. lipnja 2026.

PREDSJEDNIK

**Željko Lacković, dipl.iur., v. r.**

52

Na temelju članka 127. stavka 2. Zakona o proračunu („Narodne novine“, broj 144/21.) članka 29. stavka 1. alineje 19. Statuta Grada Đurđevca ("Službene novine Grada Đurđevca", broj 3/09., 1/13., 5/14. – pročišćeni tekst, 1/18., 5/18. – pročišćeni tekst, 2/20. i 2/21.), Gradsko vijeće Grada Đurđevca na 10. sjednici održanoj 15. lipnja 2026. godine, donijelo je

### ZAKLJUČAK

**o davanju suglasnosti trgovačkom društvu Stari grad d.o.o. za sudužništvo po kreditnom zaduženju društva Komunalije d.o.o. Đurđevac**

I.

Trgovačkom društvu Stari grad d.o.o., Đurđevac, Stjepana Radića 1, daje se suglasnost za sudužništvo po kreditnom zaduženju društva Komunalije d.o.o. Đurđevac za dugoročno kreditno investicijsko zaduživanje kod Zagrebačke banke d.d. Zagreb, u iznosu od 375.000,00 EUR, za sljedeće namjene:

- **Izgradnja višenamjenske zgrade komunalnih tvrtki u Đurđevcu i refundacija izvršenih vlastitih ulaganja**

IZNOS: **EUR 375.000,00** (slovima: tristosedamdeset pettisućaeura).

ROK KORIŠTENJA: 31.12.2026.g.

ROK I NAČIN OTPLATE:

Kredit se otplaćuje sukcesivno, u jednakim mjesečnim ratama, u iznosu od 2.083,33 EUR.

do 31.12.2041. g.

KAMATNA STOPA: 3M EURIBOR +1,9 p.p. godišnje.

sukladno zahtjevu Starog grada d.o.o. za izdavanje suglasnosti za sudužništvo po kreditnom zaduženju društva Komunalije d.o.o. Đurđevac, ur.broj:75/2026 od 10. lipnja 2026. godine.

II.

Ovaj Zaključak objavit će se u „Službenim novinama Grada Đurđevca“.

GRADSKO VIJEĆE GRADA ĐURĐEVCA

KLASA: 400-01/26-01/37

URBROJ: 2137-03-01-01/03-26-2

Đurđevac, 15. lipnja 2026.

PREDSJEDNIK

**Željko Lacković, dipl.iur., v. r.**

## AKTI GRADONAČELNIKA

18

Na temelju članka 10. stavka 2. Zakona o službenicima i namještenicima u lokalnoj i područnoj (regionalnoj) samoupravi („Narodne novine“, broj 86/08., 61/11., 4/18., 112/19. i 17/25.) i članka 42. stavka 4. Statuta Grada Đurđevca ("Službene novine Grada Đurđevca", broj 3/09., 1/13., 5/14.-pročišćeni tekst, 1/18., 5/18. – pročišćeni tekst, 2/20. i 2/21.), gradonačelnik Grada Đurđevca, 15. lipnja 2026. godine, donosi

### IZMJENU PLANA PRIJMA U SLUŽBU U UPRAVNA TIJELA GRADA ĐURĐEVCA ZA 2026. GODINU

I.

U Planu prijma u službu u upravna tijela Grada Đurđevca za 2026. godinu („Službene novine Grada Đurđevca“, broj 1/26. i 7/26.), točka IV. mijenja se i glasi:

„Sukladno prijedlogu pročelnika upravnih tijela Grada Đurđevca, u 2026. godini planira se popunjavanje sljedećih slobodnih radnih mjesta na neodređeno vrijeme:

- u Službi ureda gradonačelnika:

- domar – 1 izvršitelj/izvršiteljica – srednja stručna sprema
- spremač – dostavljač – 1 izvršitelj/izvršiteljica – niža stručna sprema ili osnovna škola
- viši stručni suradnik za pravne poslove – 1 izvršitelj/izvršiteljica sa završenim sveučilišnim diplomskim studijem ili sveučilišnim integriranim prijediplomskim i diplomskim studijem ili stručnim diplomskim studijem pravne struke

- u Upravnom odjelu za gospodarstvo i financije Grada Đurđevca:

- viši stručni suradnik za gradske prihode i neprofitne organizacije – 1 izvršitelj/izvršiteljica sa završenim sveučilišnim diplomskim studijem ili sveučilišnim integriranim prijediplomskim i diplomskim studijem ili stručnim diplomskim studijem ekonomske struke,
- viši stručni suradnik za riznicu – 1 izvršitelj/izvršiteljica sa završenim sveučilišnim diplomskim studijem ili sveučilišnim integriranim prijediplomskim i

diplomskim studijem ili stručnim diplomskim studijem ekonomske struke.

-u Upravnom odjelu za prostorno planiranje, uređenje i komunalne djelatnosti:

- viši stručni suradnik za gradnju i investicije – 1 izvršitelj/izvršiteljica sa završenim sveučilišnim diplomskim studijem ili sveučilišnim integriranim prijediplomskim i diplomskim studijem ili stručnim diplomskim studijem građevinske ili arhitektonske struke.

## II.

Ova Izmjena Plana prijma u službu u upravna tijela Grada Đurđevca za 2026. godinu stupa na snagu prvoga dana od dana objave u „Službenim novinama Grada Đurđevca“.

KLASA: 110-01/26-01/01  
URBROJ: 2137-03-01-01/03-26-3  
Đurđevac, 15. lipnja 2026.

Gradonačelnik  
**Hrvoje Janči, mag.educ.**, v. r.

## 19

Na temelju članka 4. stavka 3. Zakona o službenicima i namještenicima u lokalnoj i područnoj (regionalnoj) samoupravi („Narodne novine“ broj 86/08, 61/11, 04/18, 112/19 i 17/25), članka 28. Uredbe o klasifikaciji radnih mjesta u lokalnoj i područnoj (regionalnoj) samoupravi („Narodne novine“, broj 74/10, 125/14, 48/23 i 28/26) i članka 8. Odluke o ustrojstvu upravnih tijela Grada Đurđevca („Službene novine Grada Đurđevca“, broj 4/13, 10/16, 3/19, 2/20, 4/23 i 8/26.), na prijedlog pročelnice, a uz prethodno mišljenje Sindikata državnih i lokalnih službenika i namještenika Republike Hrvatske, Sindikalne podružnice Gradske uprave Grada Đurđevca, gradonačelnik Grada Đurđevca, 16. lipnja 2026. godine, donio je

### **PRAVILNIK O DOPUNI PRAVILNIKA O UNUTARNJEM REDU SLUŽBE UREDA GRADONAČELNIKA GRADA ĐURĐEVCA**

#### Članak 1.

U Pravilniku o unutarnjem redu Službe ureda gradonačelnika Grada Đurđevca („Službene novine Grada Đurđevca“, broj 5/23, 8/23, 10/25 i 13/25) u prilogu pod nazivom „Popis radnih mjesta u

Službi ureda gradonačelnika“ kod radnog mjesta pod rednim brojem 1. Pročelnik, u „Opisu razine standardnih mjerila za klasifikaciju radnih mjesta“, u podstavku „POTREBNO STRUČNO ZNANJE“, iza riječi: „Sveučilišni diplomski studij ili sveučilišni integrirani prijediplomski i diplomski studij ili stručni diplomski studij pravne struke“ dodaju se riječi: „, ekonomske ili društvene struke“.

#### Članak 2.

Kod radnog mjesta pod rednim brojem 2. Zamjenik pročelnika u „Opisu razine standardnih mjerila za klasifikaciju radnih mjesta“, u podstavku „POTREBNO STRUČNO ZNANJE“, iza riječi: „Sveučilišni diplomski studij ili sveučilišni integrirani prijediplomski i diplomski studij ili stručni diplomski studij društvene struke“ dodaju se riječi: „,ili ekonomske struke“.

#### Članak 3.

Kod radnog mjesta pod rednim brojem 9. Voditelj Odsjeka za pravne poslove i društvene djelatnosti, u „Opisu razine standardnih mjerila za klasifikaciju radnih mjesta“, u podstavku „POTREBNO STRUČNO ZNANJE“, iza riječi: „Sveučilišni diplomski studij ili sveučilišni integrirani prijediplomski i diplomski studij ili stručni diplomski studij pravne struke“ dodaju se riječi: „, ekonomske ili društvene struke“.

#### Članak 4.

Ovaj Pravilnik o dopuni Pravilnika o unutarnjem redu Službe ureda gradonačelnika Grada Đurđevca stupa na snagu prvog dana od dana objave u „Službenim novinama Grada Đurđevca“.

KLASA: 024-06/26-01/02  
URBROJ: 2137-03-01-01/03-26-3  
Đurđevac, 16. lipnja 2026.

Gradonačelnik  
**Hrvoje Janči, mag.educ.**, v. r.

**20**

Na temelju članka 4. stavka 3. Zakona o službenicima i namještenicima u lokalnoj i područnoj (regionalnoj) samoupravi („Narodne novine“ broj 86/08, 61/11, 04/18, 112/19 i 17/25), članka 28. Uredbe o klasifikaciji radnih mjesta u lokalnoj i područnoj (regionalnoj) samoupravi („Narodne novine“, broj 74/10, 125/14, 48/23 i 28/26) i članka 8. Odluke o ustrojstvu upravnih tijela Grada Đurđevca („Službene novine Grada Đurđevca“, broj 4/13, 10/16, 3/19, 2/20, 4/23 i 8/26), na prijedlog pročelnika te uz prethodno mišljenje sindikalnog povjerenika Sindikata državnih i lokalnih službenika i namještenika Republike Hrvatske – Sindikalne podružnice Gradske uprave Grada Đurđevca, gradonačelnik Grada Đurđevca, 16. lipnja 2026. godine, donio je

**PRAVILNIK O IZMJENAMA I DOPUNAMA PRAVILNIKA  
O UNUTARNJEM REDU UPRAVNOG ODJELA ZA PROSTORNO PLANIRANJE, UREĐENJE I KOMUNALNE  
DJELATNOSTI GRADA ĐURĐEVCA**

Članak 1.

U Pravilniku o unutarnjem redu Upravnog odjela za prostorno planiranje, uređenje i komunalne djelatnosti Grada Đurđevca („Službene novine Grada Đurđevca“, broj 8/19, 2/20, 5/23 i 10/25), prilogu pod nazivom „Popis radnih mjesta u Upravnom odjelu za prostorno planiranje, uređenje i komunalne djelatnosti“ iza radnog mjesta pod rednim brojem 1. dodaje se novo radno mjesto pod rednim brojem 2. „Zamjenik pročelnika“ sa sljedećim opisom:

Redni broj	Kategorija radnog mjesta	Potkategorija radnog mjesta	Klasifikacijski rang	Naziv radnog mjesta	Broj izvršitelja
1	2	3	4	5	6
2.	I.	Viši rukovoditelj	2.	Zamjenik pročelnika	1
	<b>Opis poslova:</b> <ul style="list-style-type: none"> <li>- zamjenjuje pročelnika u upravljanju Upravnim odjelom za prostorno planiranje, uređenje i komunalne djelatnosti u slučaju njegova izbjivanja ili spriječenosti u radu, u skladu sa zakonom i drugim propisima,</li> <li>- pomaže pročelniku u upravljanju Upravnim odjelom za prostorno planiranje, uređenje i komunalne djelatnosti,</li> <li>- vodi upravne postupke za izdavanje građevinskih dozvola</li> <li>- vodi postupke izdavanja uporabnih dozvola</li> <li>- vodi postupke izdavanja lokacijskih dozvola</li> <li>- izdaje lokacijske informacije</li> <li>- vodi postupke utvrđivanja građevnih čestica</li> <li>- vodi postupke izmjena i dopuna građevinskih dozvola</li> <li>- vodi postupke produženja važenja akata</li> <li>- vodi postupke ukidanja ili poništenja akata</li> <li>- izdaje potvrde parcelacijskih elaborata</li> <li>- vodi postupke ozakonjenja nezakonito izgrađenih zgrada</li> <li>- priprema i provodi tehničke preglede građevina</li> <li>- pribavlja posebne uvjete i uvjete priključenja</li> <li>- vodi komunikaciju kroz sustav eDozvola</li> <li>- priprema odgovore na predstavke i upite stranaka</li> <li>- vodi službene evidencije i baze podataka</li> <li>- obavlja terenske očevide kada je potrebno</li> <li>- izrađuje izvješća i stručne analize</li> <li>- surađuje s projektantima, investitorima, javnopravnim tijelima i drugim institucijama,</li> </ul>				%  60

	<ul style="list-style-type: none"> <li>- sudjeluje u rješavanju najsloženijih upravnih i neupravnih predmeta</li> <li>- prati stanje u prostoru i predlaže mjere unapređenja</li> <li>- izrađuje strateške analize i izvješća za gradonačelnika,</li> </ul>	20
	<ul style="list-style-type: none"> <li>- obavlja i druge poslove po nalogu pročelnika.</li> </ul>	20
	<p><b>Opis razine standardnih mjerila za klasifikaciju radnih mjesta</b></p> <ul style="list-style-type: none"> <li>- <b>POTREBNO STRUČNO ZNANJE</b>- sveučilišni diplomski studij ili sveučilišni integrirani prijediplomski i diplomski studij ili stručni diplomski studij građevinske ili arhitektonske struke, najmanje pet godina radnog iskustva na odgovarajućim poslovima, organizacijske sposobnosti i komunikacijske vještine potrebne za uspješno upravljanje upravnim tijelom, poznavanje jednog stranog jezika s područja Europske unije, poznavanje rada na računalu i položen državni ispit.</li> <li>- <b>STUPANJ SLOŽENOSTI POSLOVA</b> –najviša razina koja uključuje planiranje, vođenje i koordiniranje povjerenih poslova, te ostvarivanje strateških zadaća Upravnog odjela</li> <li>- <b>STUPANJ SAMOSTALNOSTI U RADU</b> – uključuje samostalnost u radu i odlučivanje o stručnim pitanjima iz djelokruga Upravnog odjela</li> <li>- <b>STUPANJ ODGOVORNOSTI I UTJECAJ NA DONOŠENJE ODLUKA</b>- uključuje najvišu materijalnu i financijsku odgovornost, odgovornost za zakonitost rada i postupanja, uključujući nadzornu i upravljačku odgovornost u radu Upravnog odjela s najvišim stupnjem utjecaja na donošenje odluka i njihovu provedbu.</li> <li>- <b>STUPANJ STRUČNE KOMUNIKACIJE</b> -stalna komunikacija unutar i izvan Upravnog odjela, s gradonačelnikom i njegovim zamjenikom, pročelnicima i službenicima drugih upravnih odjela radi prikupljanja ili razmjene informacija od utjecaja na provedbu zadaća Upravnog odjela</li> </ul>	

#### Članak 2.

Radna mjesta pod rednim brojem od 2. – 9. postaju radna mjesta pod rednim brojem 3. – 10.

#### Članak 3.

Kod radnog mjesta pod rednim brojem 1. Pročelnik Upravnog odjela za prostorno planiranje, uređenje i komunalne djelatnosti, u „Opis poslova“ dodaje se:

- „vođenje upravnih postupaka iz područja prostornog uređenja i gradnje,
- izradu nacрта građevinskih i lokacijskih dozvola,
- komunikacija s javnopravnim tijelima.
- donosi i potpisuje građevinske dozvole, lokacijske dozvole, uporabne dozvole i druge upravne akte iz nadležnosti Upravnog odjela,
- rješava najsloženije upravne i nepravne predmete iz područja prostornog uređenja i gradnje,
- radi u sustavu i nadzire provedbu poslova iz sustava e-Dozvole,
- koordinira rad službenika koji obavljaju povjerene poslove državne uprave iz područja prostornog uređenja i gradnje.“

#### Članak 4.

Kod radnog mjesta pod rednim brojem 3. Voditelj Odsjeka za prostorno planiranje i uređenje, u „Opis poslova“ dodaje se:

- 
- „vođenje upravnih postupaka iz područja prostornog uređenja i gradnje,
  - izradu nacrtu građevinskih i lokacijskih dozvola,
  - rad u sustavu e-Dozvole,
  - vođenje upravnih postupaka,
  - izrada nacrtu građevinskih i lokacijskih dozvola,
  - komunikacija s javnopravnim tijelima.“

#### Članak 5.

Kod radnog mjesta pod rednim brojem 4. Viši stručni suradnik za prostorno uređenje, u „Opis poslova“ dodaje se:

- „vođenje upravnih postupaka iz područja prostornog uređenja i gradnje,
- izradu nacrtu građevinskih i lokacijskih dozvola,
- rad u sustavu e-Dozvole,
- vođenje upravnih postupaka,
- izrada nacrtu građevinskih i lokacijskih dozvola,
- komunikacija s javnopravnim tijelima.“

#### Članak 6.

Kod radnog mjesta pod rednim brojem 6. Voditelj Odsjeka za gradnju, investicije i komunalne djelatnosti, u „Opis poslova“ dodaje se:

- „vođenje upravnih postupaka iz područja prostornog uređenja i gradnje,
- izradu nacrtu građevinskih i lokacijskih dozvola,
- rad u sustavu e-Dozvole,
- vođenje upravnih postupaka,
- izrada nacrtu građevinskih i lokacijskih dozvola,
- komunikacija s javnopravnim tijelima.“

#### Članak 7.

Kod radnog mjesta pod rednim brojem 7. Viši stručni suradnik za gradnju i investicije, u „Opis poslova“ dodaje se:

- „vođenje upravnih postupaka iz područja prostornog uređenja i gradnje,
- izradu nacrtu građevinskih i lokacijskih dozvola,
- obavljanje povjerenih poslova preuzetih od Koprivničko-križevačke županije,
- rad u sustavu e-Dozvole,
- vođenje upravnih postupaka,
- komunikacija s javnopravnim tijelima.“

#### Članak 8.

Ovaj Pravilnik o izmjenama i dopunama Pravilnika o unutarnjem redu Upravnog odjela za prostorno planiranje, uređenje i komunalne djelatnosti Grada Đurđevca stupa na snagu prvog dana od dana objave u „Službenim novinama Grada Đurđevca“.

KLASA: 024-06/26-01/01

URBROJ: 2137-03-01-01/03-26-1

Đurđevac, 16. lipnja 2026.

Gradonačelnik  
**Hrvoje Janči, mag.educ., v. r.**

**OSTALI AKTI****1****REPUBLIKA HRVATSKA  
MINISTARSTVO PRAVOSUDA, UPRAVE  
I DIGITALNE TRANSFORMACIJE****KLASA:** 024-02/26-01/32**URBROJ:** 514-07-02/01-26-06

Zagreb, 18. svibnja 2026.

Na temelju članka 22. stavka 2. Zakona o lokalnoj i područnoj (regionalnoj) samoupravi („Narodne novine“, broj 33/01, 60/01, 129/05, 109/07, 125/08, 36/09, 150/11, 144/12, 19/13 - pročišćeni tekst, 137/15 – ispravak, 123/17, 98/19 i 144/20), Ministarstvo pravosuđa, uprave i digitalne transformacije donijelo je

**ODLUKU  
o suglasnosti za povjeravanje obavljanja poslova iz samoupravnog djelokruga  
Koprivničko-križevačke županije Gradu Đurđevcu**

I. Daje se suglasnost za povjeravanje obavljanja poslova iz samoupravnog djelokruga Koprivničko-križevačke županije koji se donose na izdavanje građevinskih i lokacijskih dozvola, drugih akata vezanih uz gradnju te provedbu dokumenata prostornog uređenja Gradu Đurđevcu.

II. Povjerene poslove iz točke I. ove Odluke Grad Đurđevac obavljat će na svom području.

III. Ova odluka stupa na snagu danom donošenja, a objavit će se u službenom glasilu Grada Đurđevca.

**Obrazloženje**

Ministarstvo pravosuđa, uprave i digitalne transformacije zaprimilo je dopis Grada Đurđevca KLASA: 024-02/25-01/33, URBROJ: 2137-03-01-01/03-26-4 od 4. ožujka 2026. kojim je zatražena suglasnost glede povjeravanja obavljanja poslova iz samoupravnog djelokruga Koprivničko-križevačke županije, konkretno poslove izdavanja građevinskih i lokacijskih dozvola, drugih akata vezanih uz gradnju te provedbe dokumenata prostornog uređenja

Zaprimljeni zahtjev temelji se na članku 22. stavku 2. Zakona o lokalnoj i područnoj (regionalnoj) samoupravi kojim je propisano da predstavničko tijelo jedinice lokalne samouprave može tražiti od županijske skupštine da joj, uz suglasnost tijela državne uprave nadležnog za poslove lokalne i područne (regionalne) samouprave, povjeri obavljanje određenih poslova iz samoupravnog djelokruga županije na području te jedinice, ako može osigurati dovoljno prihoda za njihovo obavljanje.

Županijske skupština Koprivničko-križevačke županije donijela je na 5. sjednici održanoj 26. veljače 2026. Odluku o povjeravanju poslova izdavanje građevinskih i lokacijskih dozvola, drugih akata vezanih uz gradnju te provedbu dokumenata prostornog uređenja iz nadležnosti

514|02402260132|6

2

Koprivničko-križevačke županije u nadležnost Grada Đurđevca, KLASA: 024-02/26-012/1, URBROJ: 2137-02/01-26-4.

Predmetnom Odlukom u članku 1. utvrđeno je da se povjeravaju poslovi izdavanja građevinskih i lokacijskih dozvola, drugih akata vezanih uz gradnju te provedba dokumenata prostornog uređenja iz nadležnosti Koprivničko-križevačke županije u nadležnost Grada Đurđevca.

Nastavno, sukladno članku 4. Odluke Koprivničko-križevačka županija i Grad Đurđevac će zaključiti sporazum kojim će pobliže odrediti postupak, uvjete i način preuzimanja povjerenih poslova.

Predmetna Odluka Županijske skupštine Koprivničko-križevačke županije donijeta je povodom Odluke Gradskog vijeća Grada Đurđevca o zahtjevu za prijenos poslova izdavanja građevinskih i lokacijskih dozvola, drugih akata vezanih uz gradnju te provedba dokumenata prostornog uređenja iz nadležnosti Koprivničko-križevačke županije u nadležnost Grada Đurđevca. KLASA: 024-02/25-01/33, URBROJ: 2137-03-01-01/03-25-1, koju je Gradsko vijeće donijelo na 6. sjednici održanoj 23. prosinca 2025.

Slijedom iskazane inicijative Koprivničko-križevačke županije i Grada Đurđevca Ministarstvo pravosuđa, uprave i digitalne transformacije je vezano za povjeravanje poslova izdavanja akata vezanih za gradnju, zatražilo mišljenje od Ministarstva prostornoga uređenja, graditeljstva i državne imovine te Ministarstva financija u okviru njihovog zakonom propisanog djelokruga.

Ministarstvo prostornoga uređenja, graditeljstva i državne imovine očitovalo se dopisom KLASA: 360-01/26-01/30, URBROJ: 531-04-1-2-26-2 od 28. travnja 2026. da u pogledu predmetnog zahtjeva nema primjedbi. Također, Ministarstvo financija temeljem dopisa KLASA: 0041-01/26-01/246, URBROJ: 513-08-04-05-26-5 od 8. svibnja 2026. nema primjedbi.

Polazeći od istaknutog Ministarstvo pravosuđa, uprave i digitalne transformacije sukladno članku 22. stavku 2. Zakona o lokalnoj i područnoj (regionalnoj) samoupravi utvrdilo je da nema zapreke za davanje suglasnosti za povjeravanje obavljanja poslova iz samoupravnog djelokruga Koprivničko-križevačke županije koji se donose na izdavanje građevinskih i lokacijskih dozvola, drugih akata vezanih uz gradnju te provedbu dokumenata prostornog uređenja Gradu Đurđevcu .

Slijedom navedenoga odlučeno je kao u izreci.



Dostaviti:

1. Župan Koprivničko-križevačke županije
2. Predsjednik Županijske skupštine Koprivničko-križevačke županije
3. Gradonačelnik Grada Đurđevca
4. Predsjednik Gradskog vijeća Grada Đurđevca
5. Ministarstvo prostornoga uređenja, graditeljstva i državne imovine
6. Pismohrana, ovdje

**AKTI GRADSKOG VIJEĆA GRADA ĐURĐEVCA**

23	Godišnji izvještaj o izvršenju Proračuna Grada Đurđevca za 2025. godinu .....	1
24	Odluka o raspodjeli rezultata u 2026. godini .....	74
25	Odluka o donošenju VI. Izmjena i dopuna Prostornog plana uređenja Grada Đurđevca .....	75
26	Odluka o usvajanju Plana upravljanja destinacijom Grada Đurđevca za razdoblje 2026.-2029. godine .....	114
	- Plan upravljanja destinacijom Grada Đurđevca za razdoblje 2026.-2029. godine ...	114
27	Odluka o prihvaćanju ponude na Javni natječaj za prodaju građevinskog zemljišta u Poduzetničkoj zoni A-jug u Đurđevcu i prodaji predmetne nekretnine .....	183
28	Odluka o prihvaćanju ponude na Javni natječaj za davanje u zakup zemljišta u k.o. Đurđevac I za postavu i održavanje elektroničke komunikacijske infrastrukture u Vlasništvu Grada Đurđevca .....	183
29	Odluka o kriterijima, mjerilima i načinu financiranja fiskalne održivosti dječjeg vrtića na području Grada Đurđevca u 2026. godini .....	184
30	Odluka o kriterijima, mjerilima i načinu financiranja decentraliziranih funkcija osnovnog školstva na području Grada Đurđevca u 2026. godini .....	185
31	Odluka o kriterijima za financiranje Javne vatrogasne postrojbe Đurđevac u 2026. godini .....	187
32	Odluka o raspoređivanju sredstava iz Proračuna Grada Đurđevca za financiranje političkih stranaka za 2026. godinu .....	187
33	Odluka o dopuni Odluke o ustrojstvu upravnih tijela Grada Đurđevca .....	188
34	GODIŠNJI PROVEDBENI PLAN unaprjeđenja zaštite od požara za područje Grada Đurđevca za 2026. godinu .....	188
35	PROGRAM O IZMJENAMA PROGRAMA POTPORA U POLJOPRIVREDI NA PODRUČJU GRADA ĐURĐEVCA ZA RAZDOBLJE 2024.-2027. GODINU .....	190
36	Zaključak o prihvaćanju Izvješća o izvršenju Programa održavanja komunalne infrastrukture na području Grada Đurđevca za 2025. godinu .....	190
	- Izvješće o izvršenju Programa održavanja komunalne infrastrukture na području Grada Đurđevca za 2025. godinu .....	191
37	Zaključak o prihvaćanju Izvješća o izvršenju Programa građenja komunalne infrastrukture na području Grada Đurđevca za 2025. godinu .....	203
	- Izvješće o izvršenju Programa građenja komunalne infrastrukture na području Grada Đurđevca za 2025. godinu .....	203
38	Zaključak o prihvaćanju Izvješća o radu i Godišnjeg izvještaja o izvršenju proračuna prihoda, primitaka i rashoda, izdataka Gradske knjižnice Đurđevac za 2025. godinu .....	206
39	Zaključak o prihvaćanju Izvješća o radu i Godišnjeg izvještaja o izvršenju proračuna prihoda, primitaka i rashoda, izdataka Muzeja Grada Đurđevca za 2025. godinu .....	206

**SADRŽAJ**

40	Zaključak o prihvaćanju Godišnjeg izvještaja o izvršenju proračuna prihoda, primitaka i rashoda, izdataka Dječjeg vrtića „Maslačak“ Đurđevac za 2025. godinu .....	206
41	Zaključak o prihvaćanju Godišnjeg izvještaja o izvršenju proračuna prihoda, primitaka i rashoda, izdataka Osnovne škole Đurđevac za 2025. godinu .....	207
42	Zaključak o prihvaćanju Godišnjeg izvještaja o izvršenju financijskog plana, Izvješća o radu i Izvješća o intervencijama Javne vatrogasne postrojbe Đurđevac za 2025. godinu .....	207
43	Zaključak o prihvaćanju Izvješća o radu i Izvješća o financijskom poslovanju Zajednice sportskih udruga Grada Đurđevca za 2025. godinu .....	207
44	Zaključak o prihvaćanju Izvješća o izvršenju Programa rada i Financijskog izvješća Turističke zajednice Grada Đurđevca za 2025. godinu .....	208
45	Zaključak o davanju suglasnosti na Pravilnik o izmjenama i dopunama Pravilnika o plaćama i drugim materijalnim pravima iz radnog odnosa zaposlenika Muzeja Grada Đurđevca .....	208
46	Zaključak o davanju prethodne suglasnosti na Pravilnik o izmjenama i dopunama Pravilnika o unutarnjem ustrojstvu i načinu rada Muzeja Grada Đurđevca .....	208
47	Zaključak o davanju suglasnosti na Pravilnik o izmjeni i dopuni Pravilnika o unutarnjem ustrojstvu i načinu rada Gradske knjižnice Đurđevac .....	208
48	Zaključak o davanju suglasnosti na Pravilnik o izmjeni Pravilnika o plaćama djelatnika Gradske knjižnice Đurđevac .....	209
49	Zaključak o davanju suglasnosti trgovačkom društvu Komunalije d.o.o. Đurđevac za dugoročno kreditno investicijsko zaduženje .....	209
50	Zaključak o davanju suglasnosti trgovačkom društvu Komunalije- Plin d.o.o. Đurđevac za dugoročno kreditno investicijsko zaduženje i sudužništvo po kreditnom zaduženju društva Komunalije d.o.o. Đurđevac .....	210
51	Zaključak o davanju suglasnosti trgovačkom društvu Komunalne usluge Đurđevac d.o.o. za sudužništvo po kreditnom zaduženju društva Komunalije d.o.o. Đurđevac .....	211
52	Zaključak o davanju suglasnosti trgovačkom društvu Stari grad d.o.o. za sudužništvo po kreditnom zaduženju društva Komunalije d.o.o. Đurđevac .....	212

**AKTI GRADONAČELNIKA**

- 18 IZMJENA PLANA PRIJMA U SLUŽBU U UPRAVNA TIJELA GRADA ĐURĐEVCA ZA  
2026. GODINU ..... 212
- 19 PRAVILNIK O DOPUNI PRAVILNIKA O UNUTARNJEM REDU SLUŽBE UREDA  
GRADONAČELNIKA GRADA ĐURĐEVCA ..... 213
- 20 PRAVILNIK O IZMJENAMA I DOPUNAMA PRAVILNIKA O UNUTARNJEM REDU  
UPRAVNOG ODJELA ZA PROSTORNO PLANIRANJE, UREĐENJE I KOMUNALNE  
DJELATNOSTI GRADA ĐURĐEVCA ..... 214

**OSTALI AKTI**

- 1 Odluka o suglasnosti za povjeravanje obavljanja poslova iz samoupravnog  
djelokruga Koprivničko-križevačke županije Grada Đurđevca ..... 217